№25 (39), 30 декабря 2019 г.

ОФИЦИАЛЬНАЯ ПУБЛИКАЦИЯ

6+

СЕЛЬСКОЕ ПОСЕЛЕНИЕ
ПОДСТЕПКИ
МУНИЦИПАЛЬНОГО РАЙОНА
СТАВРОПОЛЬСКИЙ
САМАРСКОЙ ОБЛАСТИ

Подстепкинский ВЕСТНИК

АДМИНИСТРАЦИЯ СЕЛЬСКОГО ПОСЕЛЕНИЯ ПОДСТЕПКИ МУНИЦИПАЛЬНОГО РАЙОНА СТАВРОПОЛЬСКИЙ

ПОСТАНОВЛЕНИЕ № 107 от 26 декабря 2019 года

О ВНЕСЕНИИ ИЗМЕНЕНИЙ В ПОСТАНОВЛЕНИЕ АДМИНИСТРАЦИИ СЕЛЬСКОГО ПОСЕЛЕНИЯ ПОДСТЕПКИ МУНИЦИПАЛЬНОГО РАЙОНА СТАВРОПОЛЬСКИЙ САМАРСКОЙ ОБЛАСТИ ОТ 31 ОКТЯБРЯ 2019 ГОДА № 88 «О ПРИНЯТИИ ОТДЕЛЬНЫХ РАСХОДНЫХ ОБЯЗАТЕЛЬСТВ СЕЛЬСКОГО ПОСЕЛЕНИЯ ПОДСТЕПКИ МУНИЦИПАЛЬНОГО РАЙОНА СТАВРОПОЛЬСКИЙ САМАРСКОЙ ОБЛАСТИ НА 2020 ГОД И ПЛАНОВЫЙ ПЕРИОД 2021 И 2022 ГОДОВ»

В соответствии со ст. 14 Федерального закона от 06.10.2003 № 131-ФЗ «Об общих принципах организации органов местного самоуправления в Российской Федерации», ст. 86 Бюджетного кодекса Российской Федерации, Уставом сельского поселения Подстепки муниципального района Ставропольский Самарской области постановляю:

1. Внести следующие изменения, в отдельные расходные обязательства сельского поселения Подстепки муниципального района Ставропольский Самарской области в 2020 году и плановом периоде 2021 и 2022 годов относятся:

1.1. Мероприятия по обеспечению деятельности (содержанию) органов местного самоуправления сельского поселения Подстепки муниципального района Ставропольский Самарской области, в сумме 33 462 588 руб. 90 коп., в том числе:
- 2020 год в сумме 11 440 356 руб. 30 коп.
- 2021 год в сумме 11 011 116 руб. 30 коп.
- 2022 год в сумме 11 011 116 руб. 30 коп.

1.2. Мероприятия по предупреждению, ликвидации чрезвычайных ситуаций и обеспечение пожарной безопасности на территории сельского поселения Подстепки муниципального района Ставропольский Самарской области, в сумме 4 113 400 руб. 00 коп., в том числе:
- 2020 год в сумме 1 371 300 руб. 00 коп.
- 2021 год в сумме 1 371 050 руб. 00 коп.
- 2022 год в сумме 1 371 050 руб. 00 коп.

1.3. Мероприятия по развитию сельского хозяйства и поддержка граждан ведущих личное подсобное хозяйство на территории сельского поселения Подстепки муниципального района Ставропольский Самарской области, в сумме 324 000 руб. 00 коп., в том числе:
- 2020 год в сумме 108 000 руб. 00 коп.
- 2021 год в сумме 108 000 руб. 00 коп.
- 2022 год в сумме 108 000 руб. 00 коп.

1.4. Мероприятия по модернизации и развитию автомобильных дорог общего пользования местного значения в сельском поселении Подстепки муниципального района Ставропольский Самарской области, в сумме 35 182 645 руб. 00 коп., в том числе:
- 2020 год в сумме 11 994 215 руб. 00 коп.
- 2021 год в сумме 11 594 215 руб. 00 коп.
- 2022 год в сумме 11 594 215 руб. 00 коп.

1.5. Мероприятия по содержанию и обслуживанию муниципального имущества сельского поселения Подстепки муниципального района Ставропольский Самарской области, в сумме 1 563 000 руб. 00 коп., в том числе:
- 2020 год в сумме 621 000 руб. 00 коп.
- 2021 год в сумме 521 000 руб. 00 коп.
- 2022 год в сумме 521 000 руб. 00 коп.

1.6. Мероприятия по комплексному развитию системы коммунальной инфраструктуры на территории сельского поселения Подстепки муниципального района Ставропольский Самарской области, в сумме 4 254 000 руб. 00 коп., в том числе:
- 2020 год в сумме 1 418 000 руб. 00 коп.
- 2021 год в сумме 1 418 000 руб. 00 коп.
- 2022 год в сумме 1 418 000 руб. 00 коп.

1.7. Мероприятия по благоустройству территории сельского поселении Подстепки муниципального района Ставропольский Самарской области, в сумме 97 113 593 руб. 45 коп., в том числе:
- 2020 год в сумме 31 869 225 руб. 76 коп.
- 2021 год в сумме 32 059 611 руб. 00 коп.
- 2022 год в сумме 33 184 756 руб. 69 коп.

1.8. Мероприятия по развитию социальной политики сельского поселения, доступная среда для инвалидов и других маломобильных групп граждан, содействие трудоустройства безработных граждан, празднично-досуговые мероприятия для граждан, проживающих на территории сельского поселения Подстепки муниципального района Ставропольский Самарской области, в сумме 5 105 100 руб. 00 коп., в том числе:
- 2020 год в сумме 1 661 700 руб. 00 коп.
- 2021 год в сумме 1 721 700 руб. 00 коп.
- 2022 год в сумме 1 721 700 руб. 00 коп.

1.9. Мероприятия по развитию физической культуры, спорта и молодежной политики на территории сельского поселения Подстепки муниципального района Ставропольский Самарской области, в сумме 9 078 000 руб. 00 коп., в том числе:
- 2020 год в сумме 3 026 000 руб. 00 коп.
- 2021 год в сумме 3 026 000 руб. 00 коп.
- 2022 год в сумме 3 026 000 руб. 00 коп.

1.10. Мероприятия по информационному освещению деятельности сельского поселения Подстепки муниципального района Ставропольский Самарской области, в сумме 540 000 руб. 00 коп., в том числе:
- 2020 год в сумме 180 000 руб. 00 коп.
- 2021 год в сумме 180 000 руб. 00 коп.
- 2022 год в сумме 180 000 руб. 00 коп.

2. Предусмотренные пунктом 1.1. и 1.7 настоящего постановления расходные обязательства исполняются в 2020 году и плановом периоде 2021 и 2022 годов за счет средств федерального, областного и местного бюджетов.

3. Предусмотренные пунктами 1.2.-1.10. настоящего постановления расходные обязательства исполняются в 2020 году и плановом периоде 2021 и 2022 годов за счет средств бюджета сельского поселения Подстепки муниципального района Ставропольский Самарской области.

4. Контроль за выполнением настоящего Постановления оставляю за собой.

5. Настоящее Постановление подлежит официальному опубликованию в газете «Подстепкинский Вестник» и размещению на официальном сайте поселения http://podstepki.stavrsp.ru/.

Глава сельского поселения Подстепки муниципального района Ставропольский Самарской области Г.Ф. Мурасина

АДМИНИСТРАЦИЯ СЕЛЬСКОГО ПОСЕЛЕНИЯ ПОДСТЕПКИ МУНИЦИПАЛЬНОГО РАЙОНА СТАВРОПОЛЬСКИЙ САМАРСКОЙ ОБЛАСТИ

ПОСТАНОВЛЕНИЕ № 108 от 26 декабря 2019 г.

О ВНЕСЕНИИ ИЗМЕНЕНИЙ В ПОСТАНОВЛЕНИЕ АДМИНИСТРАЦИИ СЕЛЬСКОГО ПОСЕЛЕНИЯ ПОДСТЕПКИ МУНИЦИПАЛЬНОГО РАЙОНА СТАВРОПОЛЬСКИЙ САМАРСКОЙ ОБЛАСТИ ОТ 31 ОКТЯБРЯ 2019 ГОДА № 82 «ОБ УТВЕРЖДЕНИИ МУНИЦИПАЛЬНОЙ ПРОГРАММЫ СЕЛЬСКОГО ПОСЕЛЕНИЯ ПОДСТЕПКИ МУНИЦИПАЛЬНОГО РАЙОНА СТАВРОПОЛЬСКИЙ САМАРСКОЙ ОБЛАСТИ «СОЦИАЛЬНО – ЭКОНОМИЧЕСКОЕ РАЗВИТИЕ СЕЛЬСКОГО ПОСЕЛЕНИЯ ПОДСТЕПКИ МУНИЦИПАЛЬНОГО РАЙОНА СТАВРОПОЛЬСКИЙ САМАРСКОЙ ОБЛАСТИ НА 2019 – 2021 ГОДА»

В целях уточнения отдельных мероприятий и корректировки объемов финансирования муниципальной программы «Социально – экономическое развитие сельского поселения Подстепки муниципального района Ставропольский Самарской области на 2020 – 2022 годы», утвержденную Постановлением Администрации сельского поселения Подстепки муниципального района Ставропольский Самарской области от 31 октября 2019 года № 82, Администрация сельского поселения Подстепки муниципального района Ставропольский Самарской области ПОСТАНОВЛЯЕТ:

1. Внести следующие изменения в муниципальную программу «Социально – экономическое развитие сельского поселения Подстепки муниципального района Ставропольский Самарской области на 2020 – 2022 годы», утвержденную Постановлением Администрации сельского поселения Подстепки муниципального района Ставропольский Самарской области от 31 октября 2019 года № 82:

1.1 В муниципальной программе сельского поселения Подстепки муниципального района Ставропольский Самарской области «Социально – экономическое развитие сельского поселения Подстепки муниципального района Ставропольский Самарской области на 2020 – 2022 годы», утвержденной Постановлением Администрации сельского поселения Подстепки муниципального района Ставропольский Самарской области от 31 октября 2019 года № 82, в паспорте муниципальной программы «Социально – экономическое развитие сельского поселения Подстепки муниципального района Ставропольский Самарской области на 2020 – 2022 годы» (далее Программа), «Объемы и источники финансирования», изложить в следующей редакции:

Объемы и источники финансирования	Объем финансирования программы на 2020 – 2022 годы: 2020 год 63 689 797 руб. 06 коп.; 2021 год 63 010 692 руб. 30 коп.; 2022 год 64 135 837 руб. 99 коп. 1. Средства бюджета сельского поселения Подстепки муниципального района Ставропольский Самарской области; 2. Средства областного бюджета; 3. Средства федерального бюджета.

1.2 В Приложении №1 к муниципальной программе сельского поселения Подстепки муниципального района Ставропольский Самарской области «Социально – экономическое развитие сельского поселения Подстепки муниципального района Ставропольский Самарской области на 2020 – 2022 годы», утвержденной Постановлением Администрации сельского поселения Подстепки муниципального района Ставропольский Самарской области от 31 октября 2019 года № 82, в 1 Подпрограмме «Деятельность органов местного самоуправления сельского поселения Подстепки муниципального района Ставропольский Самарской области на 2020 - 2022 годы» (далее Подпрограмма) в паспорте Подпрограммы «Объемы и источники финансирования Подпрограммы», изложить в следующей редакции:

Объемы и источники финансирования Подпрограммы	Финансирование мероприятий может осуществляться за счет денежных средств федерального, областного и бюджета сельского поселения Подстепки муниципального района Ставропольский Самарской области. Мероприятия Подпрограммы и объемы их финансирования подлежат корректировке. Общий объем финансирования Подпрограммы составляет 33 462 588 руб. 90 коп. 2020 год – 11 440 356 руб. 30 коп.; 2021 год – 11 011 116 руб. 30 коп.; 2022 год – 11 011 116 руб. 30 коп.

1.3 В Приложении №1 к муниципальной программе сельского поселения Подстепки муниципального района Ставропольский Самарской области «Социально – экономическое развитие сельского поселения Подстепки муниципального района Ставропольский Самарской области на 2020 – 2022 годы», утвержденной

Постановлением Администрации сельского поселения Подстепки муниципального района Ставропольский Самарской области от 31 октября 2019 года № 82, в 1 Подпрограмме «Деятельность органов местного самоуправления сельского поселения Подстепки муниципального района Ставропольский Самарской области на 2020 - 2022 годы» (далее Подпрограмма) раздел «Мероприятия Подпрограммы» таблицу 1 изложить в следующей редакции:

Мероприятия	Источник финансирования	Планируемое значение (руб. коп.)		
		2020 г.	2021 г.	2022 г.
1. Материальное содержание главы администрации сельского поселения				
Материальное содержание главы администрации	Местный бюджет	1 216 000,00	1 216 000,00	1 216 000,00
ИТОГО		1 216 000,00	1 216 000,00	1 216 000,00
2. Материальное содержание работников администрации сельского поселения				
Материальное содержание работников администрации	Местный бюджет	7 770 156,30	7 770 156,30	7 770 156,30
ИТОГО		7 770 156,30	7 770 156,30	7 770 156,30
3. Материально-техническое обеспечение деятельности работников администрации сельского поселения				
Материально-техническое обеспечение деятельности работников администрации	Местный бюджет	2 026 960,00	2 024 960,00	2 024 960,00
ИТОГО		2 026 960,00	2 024 960,00	2 024 960,00
4. Материальное содержание работников первичного воинского учета на территориях, где отсутствуют военные комиссариаты в сельском поселении				
Материальное содержание первичного воинского учета на территориях, где отсутствуют военные комиссариаты	Федеральный бюджет	427 240,00		
ИТОГО		427 240,00		
5. Материально-техническое обеспечение деятельности работников первичного воинского учета на территориях, где отсутствуют военные комиссариаты в сельском поселении				
Материально-техническое обеспечение деятельности работников первичного воинского учета на территориях, где отсутствуют военные комиссариаты	Федеральный бюджет	0,00	0,00	0,00
ИТОГО		0,00	0,00	0,00
Итого по мероприятиям		11 440 356,30	11 011 116,30	11 011 116,30

1.4 В Приложении №4 к муниципальной программе сельского поселения Подстепки муниципального района Ставропольский Самарской области «Социально – экономическое развитие сельского поселения Подстепки муниципального района Ставропольский Самарской области на 2020 – 2022 годы», утвержденной Постановлением Администрации сельского поселения Подстепки муниципального района Ставропольский Самарской области от 31 октября 2019 года № 82, в 1 Подпрограмме «Модернизация и развитие автомобильных дорог общего пользования местного значения в сельском поселении Подстепки муниципального района Ставропольский Самарской области на 2020-2022 годы» (далее Подпрограмма) в паспорте Подпрограммы «Объемы и источники финансирования Подпрограммы», изложить в следующей редакции:

Объемы и источники финансирования Подпрограммы	Финансирование мероприятий может осуществляться за счет денежных средств федерального, областного и бюджета сельского поселения Подстепки муниципального района Ставропольский Самарской области. Мероприятия Подпрограммы и объемы их финансирования подлежат корректировке. Общий объем финансирования Подпрограммы составляет 35 182 645 руб. 00 коп. 2020 год – 11 994 215 руб. 00 коп.; 2021 год – 11 594 215 руб. 00 коп.; 2022 год – 11 594 215 руб. 00 коп.

1.5 В Приложении №4 к муниципальной программе сельского поселения Подстепки муниципального района Ставропольский Самарской области «Социально – экономическое развитие сельского поселения Подстепки муниципального района Ставропольский Самарской области на 2020 – 2022 годы», утвержденной

Постановлением Администрации сельского поселения Подстепки муниципального района Ставропольский Самарской области от 31 октября 2019 года № 82, в 1 Подпрограмме «Модернизация и развитие автомобильных дорог общего пользования местного значения в сельском поселении Подстепки муниципального района Ставропольский Самарской области на 2020-2022 годы» (далее Подпрограмма) в паспорте Подпрограммы «Мероприятия Подпрограммы», изложить в следующей редакции:

Мероприятия	Источник финансирования	Планируемое значение (руб. коп.)		
		2020 г.	2021 г.	2022 г.
1. Расходы на содержание и строительство и автомобильных дорог в сельском поселении				
Расходы на содержание дорожного фонда: проектные работы, экспертиза, ремонт и строительство автомобильных дорог в сельском поселении, устройство остановочных площадок, бордюров к ним, изготовление и установка остановочных павильонов, пешеходных ограждений перильного типа, дорожных знаков, искусственных неровностей, светофоров, прочие услуги по обеспечению безопасности дорожного движения.	Местный бюджет	6 821 215,00	6 141 215,00	6 141 215,00
ИТОГО		6 821 215,00	6 141 215,00	6 141 215,00
2. Расходы на содержание и строительство автомобильных дорог в сельском поселении за счет денежных средств, поступающих от акцизов по подакцизным товарам (продукции).				
Расходы на содержание дорожного фонда: проектные работы, экспертиза, ремонт и строительство автомобильных дорог в сельском поселении, устройство остановочных площадок, бордюров к ним, изготовление и установка остановочных павильонов, пешеходных ограждений перильного типа, дорожных знаков, искусственных неровностей, светофоров, прочие услуги по обеспечению безопасности дорожного движения за счет денежных средств, поступающих от акцизов по подакцизным товарам (продукции).	Местный бюджет	5 173 000,00	5 453 000,00	5 453 000,00
ИТОГО		5 173 000,00	5 453 000,00	5 453 000,00
Итого по мероприятиям		11 994 215,00	11 594 215,00	11 594 215,00

1.6 В Приложении №5 к муниципальной программе сельского поселения Подстепки муниципального района Ставропольский Самарской области «Социально – экономическое развитие сельского поселения Подстепки муниципального района Ставропольский Самарской области на 2020 – 2022 годы», утвержденной Постановлением Администрации сельского поселения Подстепки муниципального района Ставропольский Самарской области от 31 октября 2019 года № 82, в 1 Подпрограмме «Содержание и обслуживание муниципального имущества сельского поселения Подстепки муниципального района Ставропольский Самарской области на 2020 - 2022 годы» (далее Подпрограмма) в паспорте Подпрограммы «Объемы и источники финансирования Подпрограммы», изложить в следующей редакции:

Объемы и источники финансирования Подпрограммы	Финансирование мероприятий может осуществляться за счет денежных средств федерального, областного и бюджета сельского поселения Подстепки муниципального района Ставропольский Самарской области. Мероприятия Подпрограммы и объемы их финансирования подлежат корректировке. Общий объем финансирования Подпрограммы составляет 1 663 000 руб. 00 коп. 2020 год – 621 000 руб. 00 коп.; 2021 год – 521 000 руб. 00 коп.; 2022 год – 521 000 руб. 00 коп.

1.7 В Приложении №5 к муниципальной программе сельского поселения Подстепки муниципального района Ставропольский Самарской области «Социально – экономическое развитие сельского поселения Подстепки муниципального района Ставропольский Самарской области на 2020 – 2022 годы», утвержденной Постановлением Администрации сельского поселения Подстепки муниципального района Ставропольский Самарской области от 31 октября 2019 года № 82, в 1 Подпрограмме «Содержание и обслуживание муниципального имущества сельского поселения Подстепки муниципального района Ставропольский Самарской области на 2020 - 2022 годы» (далее Подпрограмма) в паспорте Подпрограммы «Мероприятия Подпрограммы», изложить в следующей редакции:

Наименования	Источник финансирования	Планируемое значение (руб. коп.)		
		2020 г.	2021 г.	2022 г.
1. Ремонт, содержание и обслуживание муниципального имущества сельского поселения				
Ремонт, содержание и обслуживание муниципального имущества сельского поселения.	Местный бюджет	165 000,00	165 000,00	165 000,00
	Областной бюджет	0,00	0,00	0,00
	Федеральный бюджет	0,00	0,00	0,00
Ремонт, содержание и обслуживание муниципального имущества сельского поселения (здание общежития).	Местный бюджет	431 000,00	331 000,00	331 000,00
	Областной бюджет	0,00	0,00	0,00
	Федеральный бюджет	0,00	0,00	0,00
Оплата коммунальных услуг (здание общежития).	Местный бюджет	25 000,00	25 000,00	25 000,00
	Областной бюджет	0,00	0,00	0,00
	Федеральный бюджет	0,00	0,00	0,00
Итого по мероприятиям:		621 000,00	521 000,00	521 000,00

1.8 В Приложении №7 к муниципальной программе сельского поселения Подстепки муниципального района Ставропольский Самарской области «Социально – экономическое развитие сельского поселения Подстепки муниципального района Ставропольский Самарской области на 2020 – 2022 годы», утвержденной Постановлением Администрации сельского поселения Подстепки муниципального района Ставропольский Самарской области от 31 октября 2019 года № 82, в 1 Подпрограмме «Благоустройство территории сельского поселении Подстепки муниципального района Ставропольский Самарской области на 2020-2022 годы» (далее Подпрограмма) в паспорте Подпрограммы «Объемы и источники финансирования Подпрограммы», изложить в следующей редакции:

Объемы и источники финансирования Подпрограммы	Финансирование мероприятий может осуществляться за счет денежных средств федерального, областного и бюджета сельского поселения Подстепки муниципального района Ставропольский Самарской области. Мероприятия Подпрограммы и объемы их финансирования подлежат корректировке. Общий объем финансирования Подпрограммы составляет 97 113 593 руб. 45 коп. 2020 год – 31 869 225 руб. 76 коп.; 2021 год – 32 059 611 руб. 00 коп.; 2022 год – 33 184 756 руб. 69 коп.

1.9 В Приложении №7 к муниципальной программе сельского поселения Подстепки муниципального района Ставропольский Самарской области «Социально – экономическое развитие сельского поселения Подстепки муниципального района Ставропольский Самарской области на 2020 – 2022 годы», утвержденной Постановлением Администрации сельского поселения Подстепки муниципального района Ставропольский Самарской области от 31 октября 2019 года № 82, в 1 Подпрограмме «Благоустройство территории сельского поселении Подстепки муниципального района Ставропольский Самарской области на 2020-2022 годы»и (далее Подпрограмма) в паспорте Подпрограммы «Мероприятия Подпрограммы», изложить в следующей редакции:

Мероприятия	Источник финансирования	Планируемое значение (руб. коп.)		
		2020 г.	2021 г.	2022 г.
1.Материальное содержание работников сельского поселения				
Материальное содержание работников	Местный бюджет	2 205 246,00	2 205 246,00	2 205 246,00
ИТОГО		2 205 246,00	2 205 246,00	205 246,00
2.Уличное освещение в сельском поселении				
Оплата за потребляемую электроэнергию	Местный бюджет	6 500 000,00	6 927 240,00	6 927 240,00
ИТОГО:		6 500 000,00	6 927 240,00	6 927 240,00
3.Техническое обслуживание уличного освещения в сельском поселении				
Проведение дополнительного освещения улиц в сельском поселении Подстепки	Местный бюджет	-	-	-
Техническое обслуживание уличного освещения	Местный бюджет	400 000,00	400 000,00	400 000,00
ИТОГО:		400 000,00	400 000,00	000,00
4.Благоустройство сельского поселения				
Техническое перевооружение сети, проведение проектных работ, экспертизы, инженерно-технологических изысканий, разработке проектно-сметной документации, топографическая съемка, формирование придомовой территории.	Местный бюджет	900 000,00	900 000,00	900 000,00
Прочие мероприятия по благоустройству территории	Местный бюджет	6 460 000,00	5 960 000,00	5 960 000,00
ИТОГО:		7 760 000,00	7 260 000,00	7 260 000,00
Обеспечение комплексного развития сельского поселения	Местный бюджет	4 621 193,93	4 700 137,50	5 037 681,21
	Областной бюджет	3 773 975,04	3 838 445,62	4 231 652,25
	Федеральный бюджет	7 008 810,79	7 128 541 88	7 522 937,23
ИТОГО		15 403 979,76	15 667 125,00	16 792 270,69
Итого по мероприятиям:		31 869 225,76	32 059 611,00	33 184 756,69

1.10 В Приложении №8 к муниципальной программе сельского поселения Подстепки муниципального района Ставропольский Самарской области «Социально – экономическое развитие сельского поселения Подстепки муниципального района Ставропольский Самарской области на 2020 – 2022 годы», утвержденной Постановлением Администрации сельского поселения Подстепки муниципального района Ставропольский Самарской области от 31 октября 2019 года № 82, в 1 Подпрограмме «Развитие социальной политики сельского поселения, доступная среда для инвалидов и других маломобильных групп граждан, содействие трудоустройства безработных граждан, празднично-досуговые мероприятия для граждан, проживающих на территории сельского поселения Подстепки муниципального района Ставропольский Самарской области на 2020 – 2022 годы» (далее Подпрограмма) в паспорте Подпрограммы «Объемы и источники финансирования Подпрограммы», изложить в следующей редакции:

Объемы и источники финансирования Подпрограммы	Финансирование мероприятий может осуществляться за счет денежных средств федерального, областного и бюджета сельского поселения Подстепки муниципального района Ставропольский Самарской области. Мероприятия Подпрограммы и объемы их финансирования подлежат корректировке. Общий объем финансирования Подпрограммы составляет 5 105 100 руб. 00 коп. 2020 год – 1 661 700 руб. 00 коп.; 2021 год – 1 721 700 руб. 00 коп.; 2022 год – 1 721 700 руб. 00 коп.

1.11 В Приложении №8 к муниципальной программе сельского поселения Подстепки муниципального района Ставропольский Самарской области «Социально – экономическое развитие сельского поселения Подстепки муниципального района Ставропольский Самарской области на 2020 – 2022 годы», утвержденной Постановлением Администрации сельского поселения Подстепки муниципального района Ставропольский Самарской области от 31 октября 2019 года № 82, в 1 Подпрограмме «Развитие социальной политики сельского поселения, доступная среда для инвалидов и других маломобильных групп граждан, содействие трудоустройства безработных граждан, празднично-досуговые мероприятия для граждан, проживающих на территории сельского поселения Подстепки муниципального района Ставропольский Самарской области на 2020 – 2022 годы» (далее Подпрограмма) в паспорте Подпрограммы «Мероприятия Подпрограммы», изложить в следующей редакции:

Мероприятия	Источник финансирования	Планируемое значение (руб. коп.)		
		2020 г.	2021 г.	2022 г.
Материально – техническое содержание работников социальной политики в сельском поселении				
Материально - техническое содержание работников социальной политики	Местный бюджет	838 000,00	898 000,00	898 000,00
ИТОГО		838 000,00	898 000,00	898 000,00
Материально – техническая поддержка ветеранов ВОВ в сельском поселении				
Ремонт кровли ветеранам ВОВ	Местный бюджет	100 000,00	100 000,00	100 000,00
ИТОГО		100 000,00	100 000,00	100 000,00
Пенсии, выплачиваемые организациями сектора государственного управления				
Пенсии, выплачиваемые организациями сектора государственного управления	Местный бюджет	115 000,00	115 000,00	115 000,00
ИТОГО		115 000,00	115 000,00	115 000,00
Материально – техническое обеспечение празднично-досуговых мероприятий в сельском поселении				
Проведение праздника нового года (Покупка сувенирной продукции, оформление зала, площади, покупка ёлки, ёлочных украшений, услуги диджея, печать афиш, фейерверк)	Местный бюджет	100 000,00	100 000,00	100 000,00
Проведение праздника Масленицы (Покупка сувенирной продукции, услуги аниматоров, услуги по обслуживанию музыкальной аппаратуры)	Местный бюджет	40 000,00	40 000,00	40 000,00
Проведение праздника 9 мая (Покупка сувенирной продукции, цветы, подарки участникам ВОВ, оформление, услуги по обслуживанию музыкальной аппаратуры)	Местный бюджет	50 000,00	50 000,00	50 000,00
«Международный женский день» (оформление, цветы, поздравительные открытки, музыкально- развлекательная программа)	Местный бюджет	15 000,00	15 000,00	15 000,00
«В добрый путь» (памятные сувениры выпускникам детского сада, школы)	Местный бюджет	20 000,00	20 000,00	20 000,00
«День молодёжи» (приобретение единой формы для делегации села на районное мероприятие, оформление, транспортные расходы)	Местный бюджет	20 000,00	20 000,00	20 000,00
« День села» (детская игровая программа, конкурсы и спортивные соревнования с вручением призов, услуги аниматора, аттракционы, сувениры, оформление, ценные подарки почетным жителям села, фейерверк)	Местный бюджет	108 700,00	108 700,00	108 700,00
«Праздник мудрых и достойных» (оформление, цветы, поздравительные открытки, подарки ко Дню пожилого человека)	Местный бюджет	20 000,00	20 000,00	20 000,00
«Вечный свет материнства» (Покупка сувенирной продукции, оформление, цветы)	Местный бюджет	20 000,00	20 000,00	20 000,00
«Тепло души твоей» Праздник, посвященный Дню инвалида. (оформление, цветы, подарки инвалидам)	Местный бюджет	15 000,00	15 000,00	15 000,00
Финансирование участия в творческих конкурсах, выездных мероприятиях районного масштаба, приобретение сувениров и прочие расходы.	Местный бюджет	200 000,00	200 000,00	200 000,00
ИТОГО:		608 700,00	608 700,00	608 700,00
Всего по мероприятиям:		1 661 700,00	1 721 700,00	1 721 700,00

2. Дополнить муниципальную программу «Социально – экономическое развитие сельского поселения Подстепки муниципального района Ставропольский Самарской области на 2020 – 2022 годы» № 57, утвержденную Постановлением администрации сельского поселения Подстепки муниципального района Ставропольский Самарской области от 31.10.2019 года № 82 «Об утверждении муниципальной программы сельского поселения Подстепки муниципального района Ставропольский Самарской области» Приложением №10А, согласно приложению № 1 к настоящему Постановлению.

3. Контроль за исполнением настоящего Постановления оставляю за собой.

4. Настоящее Решение опубликовать в средствах массовой информации – газете «Подстепкинский

Вестник» и на официальном сайте с.п.Подстепки http://podstepki.stavrsp.ru/.

5. Настоящее Постановление вступает в силу с момента опубликования и действует до 31 декабря 2022 года.

Глава сельского поселения Подстепки муниципального района Ставропольский Самарской области Г.Ф. Мурасина

Приложение 1 к постановлению № 108 от26.12.2019 г. администрации сельского поселения Подстепки муниципального района Ставропольский Самарской области
Приложение №10(А) к муниципальной программе сельского поселения Подстепки муниципального района Ставропольский Самарской области № 57 «Социально – экономическое развитие сельского поселения Подстепки муниципального района Ставропольский Самарской области на 2020 – 2022 годы»

10(А) ПОДПРОГРАММА
«ИНФОРМАЦИОННОЕ ОСВЕЩЕНИЕ ДЕЯТЕЛЬНОСТИ СЕЛЬСКОГО ПОСЕЛЕНИЯ ПОДСТЕПКИ МУНИЦИПАЛЬНОГО РАЙОНА СТАВРОПОЛЬСКИЙ САМАРСКОЙ ОБЛАСТИ НА 2020 - 2022 ГОДЫ» (ДАЛЕЕ – ПОДПРОГРАММА)
ПАСПОРТ ПОДПРОГРАММЫ

Наименование Подпрограммы	Информационное освещение деятельности сельского поселения Подстепки муниципального района Ставропольский Самарской области на 2020 - 2022 годы
Основания для разработки	Федеральный закон от 6 октября 2003 года № 131-ФЗ «Об общих принципах организации местного самоуправления в Российской Федерации»; Федеральный закон № 8-ФЗ от 9 февраля 2009 года «Об обеспечении доступа к информации о деятельности государственных органов и органов местного самоуправления»; Федеральный закон № 7-ФЗ от 13 января 1995 «О порядке освещения деятельности органов муниципальной власти в государственных средствах массовой информации»; Закон РФ №2124-1 от 27 декабря 1991 года «О средствах массовой информации»
Ответственный исполнитель Подпрограммы	Администрация сельского поселения Подстепки муниципального района Ставропольский Самарской области
Цель Подпрограммы	Создание устойчивых и эффективных коммуникационных каналов в сельском поселении Подстепки муниципального района Ставропольский Самарской области.
Задачи Подпрограммы	Обеспечение доступа граждан и организаций к своевременной и полной информации о деятельности Администрации сельского поселения Подстепки муниципального района Ставропольский Самарской области через различные каналы информирования. Формирование позитивного информационного поля. Активизация диалога журналистского сообщества с органами муниципальной власти. Противодействие коррупции.
Целевые показатели (индикаторы)	Количество собственных информационных сообщений на сайте Администрации сельского поселения Подстепки муниципального района Ставропольский Самарской области (http://podstepki.stavrsp.ru/). Количество информационных сообщений о деятельности сельского поселения Подстепки муниципального района Ставропольский Самарской области и событиях в средствах массовой информации, в том числе электронных.
Сроки реализации Подпрограммы	2020 - 2022 годы
Источники и объемы финансирования Подпрограммы	Финансирование мероприятий может осуществляется за счет денежных средств федерального, областного и бюджета сельского поселения Подстепки муниципального района Ставропольский Самарской области. Общий объем финансирования Подпрограммы составляет 540 000 рублей. 2020 год – 180 000 руб.; 2021 год – 180 000 руб.; 2022 год – 180 000 руб.
Ожидаемые результаты реализации Подпрограммы	Повышение результативности деятельности Администрации сельского поселения Подстепки муниципального района Ставропольский Самарской области. Обеспечение информационной открытости деятельности сельского поселении Подстепки муниципального района Ставропольский Самарской области.
Организация контроля	Контроль за исполнением Подпрограммы осуществляет администрация сельского поселения Подстепки муниципального района Ставропольский Самарской области

1. Характеристика проблемы, на решение которой направлена Подпрограмма.

Информационная открытость и доступность деятельности Администрации сельского поселения Подстепки муниципального района Ставропольский Самарской области является важнейшим показателем эффективности ее функционирования при реализации установленных полномочий, а также необходимым элементом осуществления постоянной и качественной связи между жителями сельского поселения и органами власти. Информационное освещение направлений социально-экономического развития на территории сельского поселения, в том числе деятельности органов местного самоуправления, можно рассматривать в качестве одной из форм противодействия коррупции.

2. Характеристика мероприятий Подпрограммы.

Подпрограмма предполагает проведение конкретных, взаимосвязанных между собой мероприятий по освещению основных направлений социально-экономического развития сельского поселения Подстепки муниципального района Ставропольский Самарской области в средствах массовой информации, а также освещение деятельности органов местного самоуправления:

- Подготовка и размещение материалов в средствах массовой информации, на сайте Администрации сельского поселения. Данное мероприятие рассчитано на освещение деятельности органов власти различными видами средств массовой информации в целях наибольшего охвата предполагаемой аудитории
- Размещение информационных сообщений на новостной ленте сайта Администрации сельского поселения. Мероприятие направлено на увеличение посещаемости сайта органов местного самоуправления посредством размещения максимального количества сообщений на социально значимые вопросы деятельности органов власти.

Мероприятия Подпрограммы

Таблица №1

Мероприятия	Источник финансирования	Планируемое значение (руб.)		
		2020 г.	2021 г.	2022 г.
Подготовка и размещение материалов в средствах массовой информации, на сайте сельского поселения				
Подготовка и опубликование материалов в печатном средстве массовой информации в газете «Ставрополь–на–Волге. Официальное опубликование»	Местный бюджет	100 000	100 000	100 000
	Областной бюджет	0	0	0
	Федеральный бюджет	0	0	0
ИТОГО		100 000	100 000	100 000
Выпуск электронной версии газеты «Подстепкинский Вестник»	Местный бюджет	56 000	56 000	56 000
	Областной бюджет	0	0	0
	Федеральный бюджет	0	0	0
ИТОГО		56 000	56 000	56 000
Размещение официальной информации на сайте http://podstepki.stavrsp.ru/	Местный бюджет	24 000	24 000	24 000
	Областной бюджет	0	0	0
	Федеральный бюджет	0	0	0
ИТОГО		24 000	24 000	24 000
ИТОГО		180 000	180 000	180 000

Объемы финансирования мероприятий Подпрограммы за счет средств местного бюджета согласовываются Ответственным исполнителем Подпрограммы – Администрацией сельского поселения Подстепки муниципального района Ставропольский Самарской области.

3. Целевые показатели подпрограммы «Информационное освещение деятельности сельского поселения Подстепки муниципального района Ставропольский Самарской области на 2020 - 2022 годы»

N п/п	Наименование целевого показателя	Единица измерения	Значение показателей		
			2020 год	2021 год	2022 год
1	2	3	4	5	6
1.1	Периодичность размещения информации на WEB сайте	раз/мес.	1	1	1
1.2	Публикация в СМИ	раз/мес.	1	1	1

4. Методика оценки эффективности реализации подпрограммы

Методика оценки эффективности реализации подпрограммы представляет собой алгоритм оценки фактической эффективности в процессе и по итогам реализации подпрограммы, основанная на оценке результативности мероприятий подпрограммы с учетом объема ресурсов, направленных на их реализацию, а также реализовавшихся рисков и социально-экономических эффектов, оказывающих влияние на изменение соответствующей сферы социально-экономического развития сельского поселения Подстепки муниципального района Ставропольский Самарской области.

Методика оценки эффективности реализации подпрограммы учитывает необходимость проведения оценок:

степени достижения целей и решения задач подпрограммы;

степени соответствия запланированному уровню затрат и эффективности использования средств местного бюджета;

степени реализации мероприятий программ (достижения ожидаемых непосредственных результатов их реализации).

Методика оценки эффективности реализации мероприятий подпрограммы предусматривает возможность проведение оценки ее эффективности в течение реализации подпрограммы не реже 1 раза в год.

5. Описание ожидаемых конечных результатов реализации Подпрограммы

При условии достижения цели Подпрограммы развития ожидаются следующие результаты:

повышение результативности деятельности Администрации сельского поселения Подстепки муниципального района Ставропольский Самарской области;

обеспечение информационной открытости деятельности органов местного самоуправления в сельском поселении Подстепки муниципального района Ставропольский Самарской области; противодействие коррупции; создание качественной и постоянной связи между жителями сельского поселения и органами власти.

Контроль за исполнением Подпрограммы осуществляет администрация сельского поселения Подстепки муниципального района Ставропольский Самарской области.

СОБРАНИЕ ПРЕДСТАВИТЕЛЕЙ СЕЛЬСКОГО ПОСЕЛЕНИЯ ПОДСТЕПКИ МУНИЦИПАЛЬНОГО РАЙОНА СТАВРОПОЛЬСКИЙ САМАРСКОЙ ОБЛАСТИ

РЕШЕНИЕ № 48 от 26 декабря 2019 г.

О БЮДЖЕТЕ СЕЛЬСКОГО ПОСЕЛЕНИЯ ПОДСТЕПКИ МУНИЦИПАЛЬНОГО РАЙОНА СТАВРОПОЛЬСКИЙ САМАРСКОЙ ОБЛАСТИ НА 2020 ГОД И НА ПЛАНОВЫЙ ПЕРИОД 2021 И 2022 ГОДОВ

В соответствии с Бюджетным кодексом РФ, Федеральным законом от 06.10.2003 N 131-ФЗ «Об общих принципах организации местного самоуправления в РФ», руководствуясь Уставом сельского поселения, рассмотрев «проект бюджета сельского поселения Подстепки муниципального района Ставропольский Самарской области на 2020 год и на плановый период 2021 и 2022 годов» Собрание представителей сельского поселения Подстепки муниципального района Ставропольский Самарской области решило:

Принять бюджет сельского поселения Подстепки муниципального района Ставропольский Самарской области на 2020 год и на плановый период 2021и 2022 годов.

1. Утвердить основные характеристики бюджета сельского поселения Подстепки муниципального района Ставропольский Самарской области на 2020 год:
- общий объем доходов – 77 894 тыс. руб.;
- общий объем расходов – 77 894 тыс. руб.;
- дефицит (профицит) – 0 тыс. руб.

2. Утвердить основные характеристики бюджета сельского поселения Подстепки муниципального района Ставропольский Самарской области на плановый период 2021 года:
- общий объем доходов – 73 012 тыс. руб.;
- общий объем расходов – 73 012 тыс. руб.;
- дефицит (профицит) – 0 тыс. руб.

3. Утвердить основные характеристики бюджета сельского поселения Подстепки муниципального района Ставропольский Самарской области на плановый период 2022 года:
- общий объем доходов – 76 237 тыс. руб.;
- общий объем расходов – 76 237 тыс. руб.;
- дефицит (профицит) – 0 тыс. руб.

4. Утвердить общий объем условно утвержденных расходов:
на 2021 год – 1 860 тыс. руб.;
на 2022 год – 3 957 тыс. руб.

5. Утвердить общий объём бюджетных ассигнований, направленных на исполнение публичных нормативных обязательств в 2020 году, в размере 0 тыс. руб.

6. Утвердить объем межбюджетных трансфертов, получаемых из федерального и областного бюджетов:
в 2020 году - в сумме 11 210 тыс. руб.;
в 2021 году - в сумме 10 967 тыс. руб.;
в 2022 году - в сумме 11 755 тыс. руб.

7. Утвердить объем безвозмездных поступлений в доход бюджета сельского поселения Подстепки муниципального района Ставропольский Самарской области
в 2020 году - в сумме 11 524 тыс. руб.;
в 2021 году - в сумме 10 967 тыс. руб.;
в 2022 году - в сумме 11 755 тыс. руб.

8. Утвердить объем межбюджетных трансфертов, предоставляемых бюджету муниципального района Ставропольский Самарской области из бюджета сельского поселения Подстепки муниципального района Ставропольский Самарской области для осуществления делегированных полномочий:
в 2020 году - в сумме 6 615 тыс. руб.;
в 2021 году - в сумме 6 615 тыс. руб.;
в 2022 году - в сумме 6 615 тыс. руб.

9. Утвердить перечень главных администраторов доходов бюджета сельского поселения Подстепки муниципального района Ставропольский Самарской области в соответствии с Приложением №1 к настоящему Решению.

10. Утвердить перечень главных администраторов источников финансирования дефицита бюджета сельского поселения Подстепки муниципального района Ставропольский Самарской области в соответствии с Приложением №2 к настоящему Решению.

11. Нормативы распределения доходов в бюджет сельского поселения Подстепки муниципального района Ставропольский Самарской области на 2020 год и на плановый период 2021 и 2022 годов согласно Приложению №3 к настоящему Решению.

12. Образовать в расходной части бюджета сельского поселения Подстепки муниципального района Ставропольский Самарской области резервный фонд администрации сельского поселения Подстепки муниципального района Ставропольский Самарской области:
в 2020 году - в сумме 78 тыс. руб.;
в 2021 году - в сумме 73 тыс. руб.;
в 2022 году - в сумме 76 тыс. руб.

13. Утвердить ведомственную структуру расходов бюджета сельского поселения Подстепки муниципального района Ставропольский Самарской области на 2020 год в соответствии с Приложением №4 к настоящему Решению.

14. Утвердить распределение бюджетных ассигнований по целевым статьям (муниципальным программам сельского поселения Подстепки муниципального района Ставропольский Самарской области и непрограммным направлениям деятельности) группам и подгруппам видов расходов классификации расходов бюджета сельского поселения Подстепки муниципального района Ставропольский Самарской области на 2020 год в соответствии с Приложением №5 к настоящему Решению.

15. Утвердить ведомственную структуру расходов бюджета сельского поселения Подстепки муниципального района Ставропольский Самарской области на плановый период 2021 и 2022 годов в соответствии с Приложением №6 к настоящему Решению.

16. Утвердить распределение бюджетных ассигнований по целевым статьям (муниципальным программам сельского поселения Подстепки муниципального района Ставропольский Самарской области и непрограммным направлениям деятельности) группам и подгруппам видов расходов классификации расходов бюджета сельского поселения Подстепки муниципального района Ставропольский Самарской области на плановый период 2021 и 2022 годов в соответствии с Приложением №7 к настоящему Решению.

17. Установить верхний предел муниципального внутреннего долга сельского поселения Подстепки муниципального района Ставропольский Самарской области:
на 1 января 2020 года - в сумме 0 тыс. руб.;
в том числе верхний предел долга по муниципальным гарантиям - в сумме 0 тыс. руб.;
на 1 января 2021 года - в сумме 0 тыс. руб.;
в том числе верхний предел долга по муниципальным гарантиям - в сумме 0 тыс. руб.;
на 1 января 2022 года - в сумме 0 тыс. руб.;
в том числе верхний предел долга по муниципальным гарантиям - в сумме 0 тыс. руб.

18. Утвердить объем бюджетных ассигнований муниципального дорожного фонда сельского поселения Подстепки муниципального района Ставропольский Самарской области:
в 2020 году - в сумме 11 994 тыс. руб.;
в 2021 году - в сумме 11 594 тыс. руб.;
в 2022 году - в сумме 11 594 тыс. руб.

19. Утвердить источники финансирования дефицита бюджета сельского поселения Подстепки муниципального района Ставропольский Самарской области на 2020 год в соответствии с Приложением №8 к настоящему Решению.

20. Утвердить источники финансирования дефицита бюджета сельского поселения Подстепки муниципального района Ставропольский Самарской области на плановый период 2021 и 2022 годов в соответствии с Приложением №9 к настоящему Решению.

21. Утвердить программы муниципальных гарантий сельского поселения Подстепки муниципального района Ставропольский Самарской области на 2020, 2021 и 2022 годы в соответствии с Приложением №10 к настоящему Решению.

22. Утвердить объем бюджетных ассигнований на возможное исполнение выданных муниципаль-

ных гарантий сельского поселения Подстепки муниципального района Ставропольский Самарской области:

в 2020 году - в сумме 0 тыс. руб.

в 2021 году - в сумме 0 тыс. руб.

в 2022 году - в сумме 0 тыс. руб.

23. Утвердить объем межбюджетных трансфертов, получаемых из бюджета муниципального района Ставропольский Самарской области в бюджет сельского поселения Подстепки муниципального района Ставропольский Самарской области:

в 2020 году - в сумме 314 тыс. руб.;

в 2021 году - в сумме 0 тыс. руб.;

в 2022 году - в сумме 0 тыс. руб.

24. Утвердить программы муниципальных заимствований сельского поселения Подстепки муниципального района Ставропольский Самарской области на 2020, 2021 и 2022 годы в соответствии с Приложением № 11 к настоящему Решению.

25. Настоящее Решение вступает в силу с 1 января 2020 года и действует по 31 декабря 2020 года, за исключением пунктов 15 и 16 настоящего Решения, которые действуют по 31 декабря 2022 года.

26. Со дня вступления в силу настоящего Решения, положения пунктов 26 решения от 28.12.2018 года № 60 «О БЮДЖЕТЕ СЕЛЬСКОГО ПОСЕЛЕНИЯ ПОДСТЕПКИ МУНИЦИПАЛЬНОГО РАЙОНА СТАВРОПОЛЬСКИЙ САМАРСКОЙ ОБЛАСТИ НА 2019 ГОД И НА ПЛАНОВЫЙ ПЕРИОД 2020 И 2021 ГОДОВ» признаются утратившим силу.

27. Настоящее Решение опубликовать в средствах массовой информации – газете «Подстепкинский Вестник» и на официальном сайте сельского поселения Подстепки http://podstepki.stavrsp.ru/.

Председатель собрания представителей сельского поселения Подстепки муниципального района Ставропольский Самарской области А.С. Пестрячев
Глава сельского поселения Подстепки муниципального района Ставропольский Самарской области Г.Ф. Мурасина

Приложение №1 к Решению Собрания представителей сельского поселения Подстёпки муниципального района Ставропольский Самарской области № 48 от 26.12.2019г.

ПЕРЕЧЕНЬ ГЛАВНЫХ АДМИНИСТРАТОРОВ ДОХОДОВ БЮДЖЕТА СЕЛЬСКОГО ПОСЕЛЕНИЯ ПОДСТЁПКИ МУНИЦИПАЛЬНОГО РАЙОНА СТАВРОПОЛЬСКИЙ САМАРСКОЙ ОБЛАСТИ

Код главного администратора	Код бюджетной классификации дохода	Наименование главного администратора бюджета сельского поселения, групп, подгрупп, статей, подстатей, элементов, кодов экономической классификации, доходов
1	2	3
100		Федеральное казначейство
100	1 03 02231 01 0000 110	Доходы от уплаты акцизов на дизельное топливо, зачисляемые в консолидированные бюджеты субъектов Российской Федерации
100	1 03 02241 01 0000 110	Доходы от уплаты акцизов на моторные масла для дизельных и (или) карбюраторных (инжекторных) двигателей, зачисляемые в консолидированные бюджеты субъектов Российской Федерации
100	1 03 02251 01 0000 110	Доходы от уплаты акцизов на автомобильный бензин, производимый на территории Российской Федерации, зачисляемые в консолидированные бюджеты субъектов Российской Федерации
100	1 03 02261 01 0000 110	Доходы от уплаты акцизов на прямогонный бензин, производимый на территории Российской Федерации, зачисляемые в консолидированные бюджеты субъектов Российской Федерации
182		Федеральная налоговая служба
182	1 01 02010 01 0000 110	Налог на доходы физических лиц с доходов, источником которых является налоговый агент, за исключением доходов, в отношении которых исчисление и уплата налога осуществляются в соответствии со статьями 227, 227.1 и 228 Налогового кодекса Российской Федерации
182	1 01 02020 01 0000 110	Налог на доходы физических лиц с доходов, полученных от осуществления деятельности физическими лицами, зарегистрированными в качестве индивидуальных предпринимателей, нотариусов, занимающихся частной практикой, адвокатов, учредивших адвокатские кабинеты, и других лиц, занимающихся частной практикой в соответствии со статьей 227 Налогового кодекса Российской Федерации
182	1 01 02030 01 0000 110	Налог на доходы физических лиц с доходов, полученных физическими лицами в соответствии со статьей 228 Налогового кодекса Российской Федерации
182	1 01 02040 01 0000 110	Налог на доходы физических лиц в виде фиксированных авансовых платежей с доходов, полученных физическими лицами, являющимися иностранными гражданами, осуществляющими трудовую деятельность по найму у физических лиц на основании патента в соответствии со статьей 227.1 Налогового кодекса Российской Федерации
182	1 05 03010 01 0000 110	Единый сельскохозяйственный налог
182	1 05 03020 01 0000 110	Единый сельскохозяйственный налог (за налоговые периоды, истекшие до 1 января 2011 года)
182	1 06 01030 10 0000 110	Налог на имущество физических лиц, взимаемый по ставкам, применяемым к объектам налогообложения, расположенным в границах поселений
182	1 06 06033 10 0000 110	Земельный налог с организаций, обладающих земельным участком, расположенным в границах сельских поселений
182	1 06 06043 10 0000 110	Земельный налог с физических лиц, обладающих земельным участком, расположенным в границах сельских поселений
932		Управление финансами администрации муниципального района Ставропольский Самарской области
932	1 17 01050 10 0000 180	Невыясненные поступления, зачисляемые в бюджеты поселений
932	1 17 05050 10 0000 180	Прочие неналоговые доходы бюджетов поселений
932	2 07 05030 10 0000 180	Прочие безвозмездные поступления в бюджеты сельских поселений
932	2 08 05000 10 0000 150	Перечисления из бюджетов сельских поселений (в бюджеты поселений) для осуществления возврата (зачета) излишне уплаченных или излишне взысканных сумм налогов, сборов и иных платежей, а также сумм процентов за несвоевременное осуществление такого возврата и процентов, начисленных на излишне взысканные суммы
727		«Комитет по управлению муниципальным имуществом администрации муниципального района Ставропольский Самарской области»
727	1 11 05013 10 0000 120	Доходы, получаемые в виде арендной платы за земельные участки, государственная собственность на которые не разграничена и которые расположены в границах поселений, а также средства от продажи права на заключение договоров аренды указанных земельных участков
727	1 11 05035 10 0000 120	Доходы от сдачи в аренду имущества, находящегося в оперативном управлении органов управления поселений и созданных ими учреждений (за исключением имущества муниципальных бюджетных и автономных учреждений)
727	1 11 09045 10 0000 120	Прочие поступления от использования имущества, находящегося в собственности поселений (за исключением имущества муниципальных бюджетных и автономных учреждений, а также имущества муниципальных унитарных предприятий, в том числе казенных)
727	1 11 05025 10 0000 120	Доходы, получаемые в виде арендной платы, а также средства от продажи права на заключение договоров аренды за земли, находящиеся в собственности сельских поселений (за исключением земельных участков муниципальных бюджетных и автономных учреждений)
727	1 14 02052 10 0000 410	Доходы от реализации имущества, находящегося в оперативном управлении учреждений, находящихся в ведении органов управления поселений (за исключением имущества муниципальных бюджетных и автономных учреждений), в части реализации основных средств по указанному имуществу
727	1 14 02052 10 0000 440	Доходы от реализации имущества, находящегося в оперативном управлении учреждений, находящихся в ведении органов управления поселений (за исключением имущества муниципальных бюджетных и автономных учреждений), в части реализации материальных запасов по указанному имуществу
727	1 14 02053 10 0000 410	Доходы от реализации иного имущества, находящегося в собственности поселений (за исключением имущества муниципальных бюджетных и автономных учреждений, а также имущества муниципальных унитарных предприятий, в том числе казенных), в части реализации основных средств по указанному имуществу
727	1 14 02053 10 0000 440	Доходы от реализации иного имущества, находящегося в собственности поселений (за исключением имущества муниципальных бюджетных и автономных учреждений, а также имущества муниципальных унитарных предприятий, в том числе казенных), в части реализации материальных запасов по указанному имуществу
727	1 14 06013 10 0000 430	Доходы от продажи земельных участков, государственная собственность на которые не разграничена и которые расположены в границах поселений
727	1 14 06025 10 0000 430	Доходы от продажи земельных участков, находящихся в собственности сельских поселений (за исключением земельных участков муниципальных бюджетных и автономных учреждений)
727	1 17 01050 10 0000 180	Невыясненные поступления, зачисляемые в бюджеты сельских поселений
727	1 17 02020 10 0000 180	Возмещение потерь сельскохозяйственного производства, связанных с изъятием сельскохозяйственных угодий, расположенных на территориях поселений (по обязательствам, возникшим до 1 января 2008 года)
727	1 17 05050 10 0000 180	Прочие неналоговые доходы бюджетов сельских поселений
450		Администрация сельского поселения Подстёпки муниципального района Ставропольский Самарской области
450	1 08 04020 01 1000 110	Государственная пошлина за совершение нотариальных действий должностными лицами органов местного самоуправления, уполномоченными в соответствии с законодательными актами Российской Федерации на совершение нотариальных действий
450	1 08 04020 01 4000 110	Государственная пошлина за совершение нотариальных действий должностными лицами органов местного самоуправления, уполномоченными в соответствии с законодательными актами Российской Федерации на совершение нотариальных действий (прочие поступления)
450	1 11 07015 10 0000 120	Доходы от перечисления части прибыли, остающейся после уплаты налогов и иных обязательных платежей муниципальных унитарных предприятий, созданных сельскими поселениями
450	1 11 09045 10 0000 120	Прочие поступления от использования имущества, находящегося в собственности поселений (за исключением имущества муниципальных бюджетных и автономных учреждений, а также имущества муниципальных унитарных предприятий, в том числе казенных)
450	1 11 05025 10 0000 120	Доходы, получаемые в виде арендной платы, а также средства от продажи права на заключение договоров аренды за земли, находящиеся в собственности сельских поселений (за исключением земельных участков муниципальных бюджетных и автономных учреждений)
450	1 11 05035 10 0000 120	Доходы от сдачи в аренду имущества, находящегося в оперативном управлении органов управления поселений и созданных ими учреждений (за исключением имущества муниципальных бюджетных и автономных учреждений)
450	1 13 02995 10 0000 130	Прочие доходы от компенсации затрат бюджетов поселений
450	1 14 06025 10 0000 430	Доходы от продажи земельных участков, находящихся в собственности сельских поселений (за исключением земельных участков муниципальных бюджетных и автономных учреждений)
450	1 16 90050 10 0000 140	Прочие поступления от денежных взысканий (штрафов) и иных сумм в возмещении ущерба, зачисляемые в бюджеты сельских поселений
450	1 17 01050 10 0000 180	Невыясненные поступления, зачисляемые в бюджеты сельских поселений
450	1 17 05050 10 0000 180	Прочие неналоговые доходы бюджетов сельских поселений
450	2 02 15001 10 0000 150	Дотации бюджетам поселений на выравнивание бюджетной обеспеченности
450	2 02 15002 10 0000 150	Дотации бюджетам поселений на поддержку мер по обеспечению сбалансированности бюджетов
450	2 02 19999 10 0000 150	Прочие дотации бюджетам сельских поселений
450	2 02 20041 10 0000 150	Субсидии бюджетам сельских поселений на строительство, модернизацию, ремонт и содержание автомобильных дорог общего пользования, в том числе дорог в поселениях (за исключением автомобильных дорог федерального значения)
450	2 02 20077 10 0000 150	Субсидии бюджетам сельских поселений на софинансирование капитальных вложений в объекты муниципальной собственности
450	2 02 25576 10 0000 150	Субсидии бюджетам сельских поселений на обеспечение комплексного развития сельских территорий
450	2 02 29999 10 0000 150	Прочие субсидии бюджетам сельских поселений
450	2 02 49999 10 0000 150	Прочие межбюджетные трансферты, передаваемые бюджетам сельских поселений.
450	2 02 35118 10 0000 150	Субвенции бюджетам поселений на осуществление первичного воинского учета на территориях, где отсутствуют военные комиссариаты
450	2 02 39999 10 0000 150	Прочие субвенции бюджетам сельских поселений
450	2 18 60010 10 0000 150	Доходы бюджетов сельских поселений от возврата остатков субсидий, субвенций и иных межбюджетных трансфертов, имеющих целевое назначение, прошлых лет из бюджетов муниципальных районов
450	2 18 05030 10 0000 150	Доходы бюджетов сельских поселений от возврата иными организациями остатков субсидий прошлых лет
450	2 19 60010 10 0000 150	Возврат прочих остатков субсидий, субвенций и иных межбюджетных трансфертов, имеющих целевое назначение, прошлых лет из бюджетов сельских поселений

Приложение №2 к Решению Собрания представителей сельского поселения Подстёпки муниципального района Ставропольский Самарской области № 48 от 26.12.2019г.

ПЕРЕЧЕНЬ ГЛАВНЫХ АДМИНИСТРАТОРОВ ИСТОЧНИКОВ ФИНАНСИРОВАНИЯ ДЕФИЦИТА БЮДЖЕТА СЕЛЬСКОГО ПОСЕЛЕНИЯ ПОДСТЕПКИ МУНИЦИПАЛЬНОГО РАЙОНА СТАВРОПОЛЬСКИЙ САМАРСКОЙ ОБЛАСТИ

Код администратора	Код группы, подгруппы, статьи и вида источника финансирования дефицита бюджета сельского поселения	Наименование главных администраторов, групп, подгрупп, статей, видов источников финансирования дефицита бюджета сельского поселения, кодов классификации операций сектора государственного управления, относящихся к источникам финансирования дефицита бюджета сельского поселения
1	2	3
450		Администрация сельского поселения Подстепки муниципального района Ставропольский Самарской области
450	01 05 00 00 00 0000 000	Изменение остатков средств на счетах по учету средств бюджета
450	01 05 00 00 00 0000 500	Увеличение остатков средств бюджетов
450	01 05 02 00 00 0000 500	Увеличение прочих остатков средств бюджетов
450	01 05 02 01 00 0000 510	Увеличение прочих остатков денежных средств бюджетов
450	01 05 02 01 10 0000 510	Увеличение прочих остатков денежных средств бюджетов поселений
450	01 05 00 00 00 0000 600	Уменьшение остатков средств бюджетов
450	01 05 02 00 00 0000 600	Уменьшение прочих остатков средств бюджетов
450	01 05 02 01 00 0000 610	Уменьшение прочих остатков денежных средств бюджетов
450	01 05 02 01 10 0000 610	Уменьшение прочих остатков денежных средств бюджетов поселений

Приложение №3 к Решению Собрания представителей сельского поселения Подстёпки муниципального района Ставропольский Самарской области № 48 от 26.12.2019г.

НОРМАТИВЫ РАСПРЕДЕЛЕНИЯ ДОХОДОВ В БЮДЖЕТ СЕЛЬСКОГО ПОСЕЛЕНИЯ ПОДСТЕПКИ МУНИЦИПАЛЬНОГО РАЙОНА СТАВРОПОЛЬСКИЙ САМАРСКОЙ ОБЛАСТИ НА 2020 ГОД И НА ПЛАНОВЫЙ ПЕРИОД 2021 И 2022 ГОДОВ

Код бюджетной классификации дохода	Наименование дохода	Норматив отчислений, в процентах
1	2	3
000 1 11 09045 10 0000 120	Прочие поступления от использования имущества, находящегося в собственности сельских поселений (за исключением имущества муниципальных бюджетных и автономных учреждений, а также имущества муниципальных унитарных предприятий, в том числе казенных)	100
000 1 11 05025 10 0000 120	Доходы, получаемые в виде арендной платы, а также средства от продажи права на заключение договоров аренды за земли, находящиеся в собственности сельских поселений (за исключением земельных участков муниципальных бюджетных и автономных учреждений)	100
000 1 11 05035 10 0000 120	Доходы от сдачи в аренду имущества, находящегося в оперативном управлении органов управления сельских поселений и созданных ими учреждений (за исключением имущества муниципальных бюджетных и автономных учреждений)	100
000 1 16 23051 10 0000 140	Доходы от возмещения ущерба при возникновении страховых случаев по обязательному страхованию гражданской ответственности, когда выгодоприобретателями выступают получатели средств бюджетов сельских поселений	100
000 1 16 90050 10 0000 140	Прочие поступления от денежных взысканий (штрафов) и иных сумм в возмещение ущерба, зачисляемые в бюджеты сельских поселений	100
000 1 17 01050 10 0000 180	Невыясненные поступления, зачисляемые в бюджеты сельских поселений	100
000 1 17 05050 10 0000 180	Прочие неналоговые доходы бюджетов сельских поселений	100

Приложение №4 к Решению Собрания представителей сельского поселения Подстёпки муниципального района Ставропольский Самарской области № 48 от 26.12.2019г.

ВЕДОМСТВЕННАЯ СТРУКТУРА РАСХОДОВ БЮДЖЕТА СЕЛЬСКОГО ПОСЕЛЕНИЯ ПОДСТЕПКИ МУНИЦИПАЛЬНОГО РАЙОНА СТАВРОПОЛЬСКИЙ САМАРСКОЙ ОБЛАСТИ НА 2020 ГОД (ЕДИНИЦА ИЗМЕРЕНИЯ: ТЫС. РУБ.)

Наименование показателя	Код главы	Рз	Пр	ЦСР				ВР	План	В т.ч. за счет безвозмездных поступлений
Администрация сельского поселения Подстепки муниципального района Ставропольский Самарской области	450								77 894	11 210
Общегосударственные вопросы	450	01							11 901	0
Функционирование высшего должностного лица субъекта Российской Федерации и муниципального образования	450	01	02						1 216	0
Муниципальная программа «Социально – экономическое развитие сельского поселения Подстепки муниципального района Ставропольский Самарской области на 2019 – 2021 годы»	450	01	02	57					1 216	0
Подпрограмма «Деятельность органов местного самоуправления сельского поселения Подстепки муниципального района Ставропольский Самарской области на 2019 – 2021 годы»	450	01	02	57	1				1 216	0
Расходы на обеспечения выполнения функций органами местного самоуправления	450	01	02	57	1	00	11000		1 216	0
Расходы на выплаты персоналу государственных (муниципальных) органов	450	01	02	57	1	00	11000	120	1 216	0
Функционирование Правительства Российской Федерации, высших исполнительных органов государственной власти субъектов Российской Федерации, местных администраций	450	01	04						10 162	0
Муниципальная программа «Социально – экономическое развитие сельского поселения Подстепки муниципального района Ставропольский Самарской области на 2019 – 2021 годы»	450	01	04	57					9 797	0
Подпрограмма «Деятельность органов местного самоуправления сельского поселения Подстепки муниципального района Ставропольский Самарской области на 2019 – 2021 годы»	450	01	04	57	1				9 797	0
Расходы на обеспечения выполнения функций органами местного самоуправления	450	01	04	57	1	00	11000		9 797	0
Расходы на выплаты персоналу государственных (муниципальных) органов	450	01	04	57	1	00	11000	120	7 770	0
Иные закупки товаров, работ и услуг для обеспечения государственных (муниципальных) нужд	450	01	04	57	1	00	11000	240	1 889	0
Уплата налогов, сборов и иных платежей	450	01	04	57	1	00	11000	850	138	0
Непрограммное направление расходов	450	01	04	99					365	0
Межбюджетные трансферты, предоставляемые в бюджеты муниципального района в соответствии с заключенными соглашениями о передаче органам местного самоуправления муниципального района полномочий органов местного самоуправления поселений (т. е. передача полномочий из поселения в район)	450	01	04	99	0	00	78210		365	0

Иные межбюджетные трансферты	450	01	04	99	0	00	78210	540	365	0
Резервные фонды	450	01	11						78	0
Непрограммное направление расходов	450	01	11	99					78	0
Резервный фонд местной администрации	450	01	11	99	0	00	79900		78	0
Резервные средства	450	01	11	99	0	00	79900	870	78	0
Другие общегосударственные вопросы	450	01	13						445	0
Муниципальная программа «Социально – экономическое развитие сельского поселения Подстепки муниципального района Ставропольский Самарской области на 2019 – 2021 годы»	450	01	13	57					345	0
Подпрограмма «Содержание и обслуживание муниципального имущества сельского поселения Подстепки муниципального района Ставропольский Самарской области на 2019 – 2021 годы»	450	01	13	57	5				165	0
Закупка товаров, работ и услуг для муниципальных нужд	450	01	13	57	5	00	20000		165	0
Иные закупки товаров, работ и услуг для обеспечения государственных (муниципальных) нужд	450	01	13	57	5	00	20000	240	165	0
Подпрограмма «Информационное освещение деятельности сельского поселения Подстепки муниципального района Ставропольский Самарской области на 2020 - 2022 годы»	450	01	13	57	А				180	0
Закупка товаров, работ и услуг для муниципальных нужд	450	01	13	57	А	00	20000		180	0
Иные закупки товаров, работ и услуг для обеспечения государственных (муниципальных) нужд	450	01	13	57	А	00	20000	240	180	0
Непрограммное направление расходов	450	01	13	99					100	0
Закупка товаров, работ, услуг для муниципальных нужд	450	01	13	99	0	00	20000		100	0
Иные закупки товаров, работ и услуг для обеспечения государственных (муниципальных) нужд	450	01	13	99	0	00	20000	240	100	0
Национальная оборона	450	02							427	427
Мобилизационная и вневойсковая подготовка	450	02	03						427	427
Муниципальная программа «Социально – экономическое развитие сельского поселения Подстепки муниципального района Ставропольский Самарской области на 2019 – 2021 годы»	450	02	03	57					427	427
Подпрограмма «Деятельность органов местного самоуправления сельского поселения Подстепки муниципального района Ставропольский Самарской области на 2019 – 2021 годы»	450	02	03	57	1				427	427
Субвенции на осуществление первичного воинского учета на территориях, где отсутствуют военные комиссариаты	450	02	03	57	1	00	51180		427	427
Расходы на выплаты персоналу государственных (муниципальных) органов	450	02	03	57	1	00	51180	120	427	427
Национальная безопасность и правоохранительная деятельность	450	03							2 277	0
Защита населения и территории от последствий чрезвычайных ситуаций природного и техногенного характера, гражданская оборона	450	03	09						494	0
Непрограммное направление расходов	450	03	09	99					494	0
Межбюджетные трансферты, предоставляемые в бюджеты муниципального района в соответствии с заключенными соглашениями о передаче органам местного самоуправления муниципального района полномочий органов местного самоуправления поселений (т. е. передача полномочий из поселения в район)	450	03	09	99	0	00	78210		494	0
Иные межбюджетные трансферты	450	03	09	99	0	00	78210	540	494	0
Обеспечение пожарной безопасности	450	03	10						1 372	0
Муниципальная программа «Социально – экономическое развитие сельского поселения Подстепки муниципального района Ставропольский Самарской области на 2019 – 2021 годы»	450	03	10	57					1 372	0
Подпрограмма «Предупреждение, ликвидация чрезвычайных ситуаций и обеспечение пожарной безопасности на территории сельского поселения Подстепки муниципального района Ставропольский Самарской области на 2019 – 2021 годы»	450	03	10	57	2				1 372	0
Расходы на обеспечение деятельности муниципальных казенных учреждений	450	03	10	57	2	00	12000		1 372	0
Расходы на выплаты персоналу казенных учреждений	450	03	10	57	2	00	12000	110	716	0
Иные закупки товаров, работ и услуг для обеспечения государственных (муниципальных) нужд	450	03	10	57	2	00	12000	240	656	0
Другие вопросы в области национальной безопасности и правоохранительной деятельности	450	03	14						411	0
Непрограммное направление расходов	450	03	14	99					411	0
Закупка товаров, работ, услуг для муниципальных нужд	450	03	14	99	0	00	20000		411	0
Иные закупки товаров, работ и услуг для обеспечения государственных (муниципальных) нужд	450	03	14	99	0	00	20000	240	411	0
Национальная экономика	450	04							12 102	0
Сельское хозяйство и рыболовство	450	04	05						108	0
Муниципальная программа «Социально – экономическое развитие сельского поселения Подстепки муниципального района Ставропольский Самарской области на 2019 – 2021 годы»	450	04	05	57					108	0
Подпрограмма «Развития сельского хозяйства и поддержка граждан ведущий личное подсобное хозяйство на территории сельского поселения Подстепки муниципального района Ставропольский Самарской области на 2019 – 2021 годы»	450	04	05	57	3				108	0
Закупка товаров, работ и услуг для муниципальных нужд	450	04	05	57	3	00	20000		108	0
Иные закупки товаров, работ и услуг для обеспечения государственных (муниципальных) нужд	450	04	05	57	3	00	20000	240	108	0
Дорожное хозяйство (дорожные фонды)	450	04	09						11 994	0
Муниципальная программа «Социально – экономическое развитие сельского поселения Подстепки муниципального района Ставропольский Самарской области на 2019 – 2021 годы»	450	04	09	57					11 994	0
Подпрограмма «Модернизация и развитие автомобильных дорог общего пользования местного значения в сельском поселение Подстепки муниципального района Ставропольский Самарской области на 2019 – 2021 годы»	450	04	09	57	4				11 994	0
Закупка товаров, работ и услуг для муниципальных нужд	450	04	09	57	4	00	20000		11 994	0
Иные закупки товаров, работ и услуг для обеспечения государственных (муниципальных) нужд	450	04	09	57	4	00	20000	240	11 894	0
Исполнение судебных актов	450	04	09	57	4	00	20000	830	100	0
Жилищно-коммунальное хозяйство	450	05							33 743	10 783
Жилищное хозяйство	450	05	01						456	0
Муниципальная программа «Социально – экономическое развитие сельского поселения Подстепки муниципального района Ставропольский Самарской области на 2019 – 2021 годы»	450	05	01	57					456	0
Подпрограмма «Содержание и обслуживание муниципального имущества сельского поселения Подстепки муниципального района Ставропольский Самарской области на 2019 – 2021 годы»	450	05	01	57	5				456	0
Закупка товаров, работ и услуг для муниципальных нужд	450	05	01	57	5	00	20000		456	0
Иные закупки товаров, работ и услуг для обеспечения государственных (муниципальных) нужд	450	05	01	57	5	00	20000	240	456	0
Коммунальное хозяйство	450	05	02						1 418	0
Муниципальная программа «Социально – экономическое развитие сельского поселения Подстепки муниципального района Ставропольский Самарской области на 2019 – 2021 годы»	450	05	02	57					1 418	0
Подпрограмма «Комплексное развитие системы коммунальной инфраструктуры на территории сельского поселения Подстепки муниципального района Ставропольский Самарской области на 2019 – 2021 годы»	450	05	02	57	6				1 418	0
Закупка товаров, работ и услуг для муниципальных нужд	450	05	02	57	6	00	20000		1 418	0
Иные закупки товаров, работ и услуг для обеспечения государственных (муниципальных) нужд	450	05	02	57	6	00	20000	240	1 418	0
Благоустройство	450	05	03						31 869	10 783
Муниципальная программа «Социально – экономическое развитие сельского поселения Подстепки муниципального района Ставропольский Самарской области на 2019 – 2021 годы»	450	05	03	57					31 869	10 783
Подпрограмма «Благоустройство территории сельского поселения Подстепки муниципального района Ставропольский Самарской области на 2019 – 2021 годы»	450	05	03	57	7				31 869	10 783
Расходы на обеспечение деятельности муниципальных казенных учреждений	450	05	03	57	7	00	12000		2 205	0
Расходы на выплаты персоналу казенных учреждений	450	05	03	57	7	00	12000	110	2 205	0
Закупка товаров, работ и услуг для муниципальных нужд	450	05	03	57	7	00	20000		14 260	0
Иные закупки товаров, работ и услуг для обеспечения государственных (муниципальных) нужд	450	05	03	57	7	00	20000	240	14 230	0
Исполнение судебных актов	450	05	03	57	7	00	20000	830	30	0
Реализация мероприятий по благоустройству сельских поселений в рамках программы «Комплексное развитие сельских территорий»	450	05	03	57	7	00	L5760		15 404	10 783
Иные закупки товаров, работ и услуг для обеспечения государственных (муниципальных) нужд	450	05	03	57	7	00	L5760	240	15 404	10 783
Образование	450	07							7 292	0
Общее образование	450	07	02						7 000	0
Муниципальная программа «Социально-экономическое развитие системы дошкольного и общего образования сельского поселения Подстепки муниципального района Ставропольский Самарской области на 2019 - 2021 годы»	450	07	02	66					7 000	0
Подпрограмма «Ремонт в зданиях дошкольного и общего образования сельского поселения Подстепки муниципального района Ставропольский Самарской области на 2019 - 2021 годы»	450	07	02	66	1				7 000	0
Закупка товаров, работ и услуг для муниципальных нужд	450	07	02	66	1	00	20000		7 000	0
Иные закупки товаров, работ и услуг для обеспечения государственных (муниципальных) нужд	450	07	02	66	1	00	20000	240	7 000	0
Молодежная политика и оздоровление детей	450	07	07						292	0
Муниципальная программа «Социально – экономическое развитие сельского поселения Подстепки муниципального района Ставропольский Самарской области на 2019 – 2021 годы»	450	07	07	57					292	0
Подпрограмма «Развитие физической культуры, спорта и молодежной политики на территории сельского поселения Подстепки муниципального района Ставропольский Самарской области на 2019 – 2021 годы»	450	07	07	57	9				292	0
Расходы на обеспечение деятельности муниципальных казенных учреждений	450	07	07	57	9	00	12000		292	0
Расходы на выплаты персоналу казенных учреждений	450	07	07	57	9	00	12000	110	292	0
КУЛЬТУРА И КИНЕМАТОГРАФИЯ	450	08							5 756	0
Культура	450	08	01						4 079	0
Непрограммное направление расходов	450	08	01	99					4 079	0
Межбюджетные трансферты, предоставляемые в бюджеты муниципального района в соответствии с заключенными соглашениями о передаче органам местного самоуправления муниципального района полномочий органов местного самоуправления поселений (т. е. передача полномочий из поселения в район)	450	08	01	99	0	00	78210		4 079	0
Иные межбюджетные трансферты	450	08	01	99	0	00	78210	540	4 079	0
Другие вопросы в области культуры, кинематографии	450	08	04						1 677	0
Непрограммное направление расходов	450	08	04	99					1 677	0
Межбюджетные трансферты, предоставляемые в бюджеты муниципального района в соответствии с заключенными соглашениями о передаче органам местного самоуправления муниципального района полномочий органов местного самоуправления поселений (т. е. передача полномочий из поселения в район)	450	08	04	99	0	00	78210		1 677	0
Иные межбюджетные трансферты	450	08	04	99	0	00	78210	540	1 677	0
Социальная политика	450	10							1 662	0
Пенсионное обеспечение	450	10	01						115	0
Муниципальная программа «Социально – экономическое развитие сельского поселения Подстепки муниципального района Ставропольский Самарской области на 2019 – 2021 годы»	450	10	01	57					115	0
Подпрограмма «Развитие социальной политики сельского поселения, доступная среда для инвалидов и других маломобильных групп граждан, содействие трудоустройства безработных граждан, празднично-досуговые мероприятия для граждан проживающих на территории сельского поселения Подстепки муниципального района Ставропольский Самарской области на 2019 – 2021 годы»	450	10	01	57	8				115	0
Социальное обеспечение населения	450	10	01	57	8	00	80000		115	0
Публичные нормативные социальные выплаты гражданам	450	10	01	57	8	00	80000	310	115	0
Другие вопросы в области социальной политики	450	10	06						1 547	0
Муниципальная программа «Социально – экономическое развитие сельского поселения Подстепки муниципального района Ставропольский Самарской области на 2019 – 2021 годы»	450	10	06	57					1 547	0
Подпрограмма «Развитие социальной политики сельского поселения, доступная среда для инвалидов и других маломобильных групп граждан, содействие трудоустройства безработных граждан, празднично-досуговые мероприятия для граждан проживающих на территории сельского поселения Подстепки муниципального района Ставропольский Самарской области на 2019 – 2021 годы»	450	10	06	57	8				1 547	0
Расходы на обеспечение деятельности муниципальных казенных учреждений	450	10	06	57	8	00	12000		744	0
Иные закупки товаров, работ и услуг для обеспечения государственных (муниципальных) нужд	450	10	06	57	8	00	12000	240	744	0
Закупка товаров, работ и услуг для муниципальных нужд	450	10	06	57	8	00	20000		803	0
Иные закупки товаров, работ и услуг для обеспечения государственных (муниципальных) нужд	450	10	06	57	8	00	20000	240	803	0
ФИЗИЧЕСКАЯ КУЛЬТУРА И СПОРТ	450	11							2 734	0
Массовый спорт	450	11	02						2 734	0
Муниципальная программа «Социально – экономическое развитие сельского поселения Подстепки муниципального района Ставропольский Самарской области на 2019 – 2021 годы»	450	11	02	57					2 734	0
Подпрограмма «Развитие физической культуры, спорта и молодежной политики на территории сельского поселения Подстепки муниципального района Ставропольский Самарской области на 2019 – 2021 годы»	450	11	02	57	9				2 734	0
Расходы на обеспечение деятельности муниципальных казенных учреждений	450	11	02	57	9	00	12000		2 734	0
Расходы на выплаты персоналу казенных учреждений	450	11	02	57	9	00	12000	110	1 670	0
Иные закупки товаров, работ и услуг для обеспечения государственных (муниципальных) нужд	450	11	02	57	9	00	12000	240	1 064	0
Итого									77894	11210

Приложение №5 к Решению Собрания представителей сельского поселения Подстёпки муниципального района Ставропольский Самарской области № 48 от 26.12.2019г.

РАСПРЕДЕЛЕНИЕ БЮДЖЕТНЫХ АССИГНОВАНИЙ ПО РАЗДЕЛАМ, ПОДРАЗДЕЛАМ, ЦЕЛЕВЫМ СТАТЬЯМ (МУНИЦИПАЛЬНЫМ ПРОГРАММАМ МУНИЦИПАЛЬНОГО РАЙОНА СТАВРОПОЛЬСКИЙ САМАРСКОЙ ОБЛАСТИ И НЕ ПРОГРАММНЫМ НАПРАВЛЕНИЯМ ДЕЯТЕЛЬНОСТИ), ГРУППАМ ВИДОВ РАСХОДОВ КЛАССИФИКАЦИИ РАСХОДОВ БЮДЖЕТА МУНИЦИПАЛЬНОГО РАЙОННА СТАВРОПОЛЬСКИЙ НА 2020 ГОД (ЕДИНИЦА ИЗМЕРЕНИЯ: ТЫС. РУБ.)

Наименование показателя	Рз	Пр	ЦСР					ВР	План	В т.ч. за счет безвозмездных поступлений
Общегосударственные вопросы	01								11 901	0
Функционирование высшего должностного лица субъекта Российской Федерации и муниципального образования	01	02							1 216	0
Муниципальная программа «Социально – экономическое развитие сельского поселения Подстепки муниципального района Ставропольский Самарской области на 2020 – 2022 годы»	01	02	57						1 216	0
Подпрограмма «Деятельность органов местного самоуправления сельского поселения Подстепки муниципального района Ставропольский Самарской области на 2020 – 2022 годы»	01	02	57	1					1 216	0
Расходы на обеспечения выполнения функций органами местного самоуправления	01	02	57	1	00	11000			1 216	0
Расходы на выплаты персоналу государственных (муниципальных) органов	01	02	57	1	00	11000		120	1 216	0
Функционирование Правительства Российской Федерации, высших исполнительных органов государственной власти субъектов Российской Федерации, местных администраций	01	04							10 162	0
Муниципальная программа «Социально – экономическое развитие сельского поселения Подстепки муниципального района Ставропольский Самарской области на 2020 – 2022 годы»	01	04	57						9 797	0
Подпрограмма «Деятельность органов местного самоуправления сельского поселения Подстепки муниципального района Ставропольский Самарской области на 2020 – 2022 годы»	01	04	57	1					9 797	0
Расходы на обеспечения выполнения функций органами местного самоуправления	01	04	57	1	00	11000			9 797	0
Расходы на выплаты персоналу государственных (муниципальных) органов	01	04	57	1	00	11000		120	7 770	0
Иные закупки товаров, работ и услуг для обеспечения государственных (муниципальных) нужд	01	04	57	1	00	11000		240	1 889	0
Уплата налогов, сборов и иных платежей	01	04	57	1	00	11000		850	138	0
Непрограммное направление расходов	01	04	99						365	0
Межбюджетные трансферты, предоставляемые в бюджеты муниципального района в соответствии с заключенными соглашениями о передаче органам местного самоуправления муниципального района полномочий органов местного самоуправления поселений (т. е. передача полномочий из поселения в район)	01	04	99	0	00	78210			365	0
Иные межбюджетные трансферты	01	04	99	0	00	78210		540	365	0
Резервные фонды	01	11							78	0
Непрограммное направление расходов	01	11	99						78	0
Резервный фонд местной администрации	01	11	99	0	00	79900			78	0
Резервные средства	01	11	99	0	00	79900		870	78	0
Другие общегосударственные вопросы	01	13							445	0
Муниципальная программа «Социально – экономическое развитие сельского поселения Подстепки муниципального района Ставропольский Самарской области на 2020 – 2022 годы»	01	13	57						345	0
Подпрограмма «Содержание и обслуживание муниципального имущества сельского поселения Подстепки муниципального района Ставропольский Самарской области на 2020 – 2022 годы»	01	13	57	5					165	0

Закупка товаров, работ и услуг для муниципальных нужд	01	13	57	5	00	20000		165	0
Иные закупки товаров, работ и услуг для обеспечения государственных (муниципальных) нужд	01	13	57	5	00	20000	240	165	0
Подпрограмма «Информационное освещение деятельности сельского поселения Подстепки муниципального района Ставропольский Самарской области на 2020 - 2022 годы»	01	13	57	А				180	0
Закупка товаров, работ и услуг для муниципальных нужд	01	13	57	А	00	20000		180	0
Иные закупки товаров, работ и услуг для обеспечения государственных (муниципальных) нужд	01	13	57	А	00	20000	240	180	0
Непрограммное направление расходов	01	13	99					100	0
Закупка товаров, работ, услуг для муниципальных нужд	01	13	99	0	00	20000		100	0
Иные закупки товаров, работ и услуг для обеспечения государственных (муниципальных) нужд	01	13	99	0	00	20000	240	100	0
Национальная оборона	02							427	427
Мобилизационная и вневойсковая подготовка	02	03						427	427
Муниципальная программа «Социально – экономическое развитие сельского поселения Подстепки муниципального района Ставропольский Самарской области на 2020 – 2022 годы»	02	03	57					427	427
Подпрограмма «Деятельность органов местного самоуправления сельского поселения Подстепки муниципального района Ставропольский Самарской области на 2020 – 2022 годы»	02	03	57	1				427	427
Субвенции на осуществление первичного воинского учета на территориях, где отсутствуют военные комиссариаты	02	03	57	1	00	51180		427	427
Расходы на выплаты персоналу государственных (муниципальных) органов	02	03	57	1	00	51180	120	427	427
Национальная безопасность и правоохранительная деятельность	03							2 277	0
Защита населения и территории от последствий чрезвычайных ситуаций природного и техногенного характера, гражданская оборона	03	09						494	0
Непрограммное направление расходов	03	09	99					494	0
Межбюджетные трансферты, предоставляемые в бюджеты муниципального района в соответствии с заключенными соглашениями о передаче органам местного самоуправления муниципального района полномочий органов местного самоуправления поселений (т. е. передача полномочий из поселения в район)	03	09	99	0	00	78210		494	0
Иные межбюджетные трансферты	03	09	99	0	00	78210	540	494	0
Обеспечение пожарной безопасности	03	10						1 372	0
Муниципальная программа «Социально – экономическое развитие сельского поселения Подстепки муниципального района Ставропольский Самарской области на 2020 – 2022 годы»	03	10	57					1 372	0
Подпрограмма «Предупреждение, ликвидация чрезвычайных ситуаций и обеспечение пожарной безопасности на территории сельского поселения Подстепки муниципального района Ставропольский Самарской области на 2020 – 2022 годы»	03	10	57	2				1 372	0
Расходы на обеспечение деятельности муниципальных казенных учреждений	03	10	57	2	00	12000		1 372	0
Расходы на выплаты персоналу казенных учреждений	03	10	57	2	00	12000	110	716	0
Иные закупки товаров, работ и услуг для обеспечения государственных (муниципальных) нужд	03	10	57	2	00	12000	240	656	0
Другие вопросы в области национальной безопасности и правоохранительной деятельности	03	14						411	0
Непрограммное направление расходов	03	14	99					411	0
Закупка товаров, работ, услуг для муниципальных нужд	03	14	99	0	00	20000		411	0
Иные закупки товаров, работ и услуг для обеспечения государственных (муниципальных) нужд	03	14	99	0	00	20000	240	411	0
Национальная экономика	04							12 102	0
Сельское хозяйство и рыболовство	04	05						108	0
Муниципальная программа «Социально – экономическое развитие сельского поселения Подстепки муниципального района Ставропольский Самарской области на 2020 – 2022 годы»	04	05	57					108	0
Подпрограмма «Развития сельского хозяйства и поддержка граждан ведущий личное подсобное хозяйство на территории сельского поселения Подстепки муниципального района Ставропольский Самарской области на 2019 – 2021 годы»	04	05	57	3				108	0
Закупка товаров, работ и услуг для муниципальных нужд	04	05	57	3	00	20000		108	0
Иные закупки товаров, работ и услуг для обеспечения государственных (муниципальных) нужд	04	05	57	3	00	20000	240	108	0
Дорожное хозяйство (дорожные фонды)	04	09						11 994	0
Муниципальная программа «Социально – экономическое развитие сельского поселения Подстепки муниципального района Ставропольский Самарской области на 2020 – 2022 годы»	04	09	57					11 994	0
Подпрограмма «Модернизация и развитие автомобильных дорог общего пользования местного значения в сельском поселение Подстепки муниципального района Ставропольский Самарской области на 2020 – 2022 годы»	04	09	57	4				11 994	0
Закупка товаров, работ и услуг для муниципальных нужд	04	09	57	4	00	20000		11 994	0
Иные закупки товаров, работ и услуг для обеспечения государственных (муниципальных) нужд	04	09	57	4	00	20000	240	11 894	0
Исполнение судебных актов	04	09	57	4	00	20000	830	100	0
Жилищно-коммунальное хозяйство	05							33 743	10 783
Жилищное хозяйство	05	01						456	0
Муниципальная программа «Социально – экономическое развитие сельского поселения Подстепки муниципального района Ставропольский Самарской области на 2020 – 2022 годы»	05	01	57					456	0
Подпрограмма «Содержание и обслуживание муниципального имущества сельского поселения Подстепки муниципального района Ставропольский Самарской области на 2020 – 2022 годы»	05	01	57	5				456	0
Закупка товаров, работ и услуг для муниципальных нужд	05	01	57	5	00	20000		456	0
Иные закупки товаров, работ и услуг для обеспечения государственных (муниципальных) нужд	05	01	57	5	00	20000	240	456	0
Коммунальное хозяйство	05	02						1 418	0
Муниципальная программа «Социально – экономическое развитие сельского поселения Подстепки муниципального района Ставропольский Самарской области на 2020 – 2022 годы»	05	02	57					1 418	0
Подпрограмма «Комплексное развитие системы коммунальной инфраструктуры на территории сельского поселения Подстепки муниципального района Ставропольский Самарской области на 2020 – 2022 годы»	05	02	57	6				1 418	0
Закупка товаров, работ и услуг для муниципальных нужд	05	02	57	6	00	20000		1 418	0
Иные закупки товаров, работ и услуг для обеспечения государственных (муниципальных) нужд	05	02	57	6	00	20000	240	1 418	0
Благоустройство	05	03						31 869	10 783
Муниципальная программа «Социально – экономическое развитие сельского поселения Подстепки муниципального района Ставропольский Самарской области на 2020 – 2022 годы»	05	03	57					31 869	10 783
Подпрограмма «Благоустройство территории сельского поселения Подстепки муниципального района Ставропольский Самарской области на 2020 – 2022 годы»	05	03	57	7				31 869	10 783
Расходы на обеспечение деятельности муниципальных казенных учреждений	05	03	57	7	00	12000		2 205	0
Расходы на выплаты персоналу казенных учреждений	05	03	57	7	00	12000	110	2 205	0
Закупка товаров, работ и услуг для муниципальных нужд	05	03	57	7	00	20000		14 260	0
Иные закупки товаров, работ и услуг для обеспечения государственных (муниципальных) нужд	05	03	57	7	00	20000	240	14 230	0
Исполнение судебных актов	05	03	57	7	00	20000	830	30	0
Реализация мероприятий по благоустройству сельских поселений в рамках программы «Комплексное развитие сельских территорий»	05	03	57	7	00	L5760		15 404	10 783
Иные закупки товаров, работ и услуг для обеспечения государственных (муниципальных) нужд	05	03	57	7	00	L5760	240	15 404	10 783
Образование	07							7 292	0
Общее образование	07	02						7 000	0
Муниципальная программа «Социально-экономическое развитие системы дошкольного и общего образования сельского поселения Подстепки муниципального района Ставропольский Самарской области на 2020 – 2022 годы»	07	02	66					7 000	0
Подпрограмма «Ремонт в зданиях дошкольного и общего образования сельского поселения Подстепки муниципального района Ставропольский Самарской области на 2020 – 2022 годы»	07	02	66	1				7 000	0
Закупка товаров, работ и услуг для муниципальных нужд	07	02	66	1	00	20000		7 000	0
Иные закупки товаров, работ и услуг для обеспечения государственных (муниципальных) нужд	07	02	66	1	00	20000	240	7 000	0
Молодежная политика и оздоровление детей	07	07						292	0
Муниципальная программа «Социально – экономическое развитие сельского поселения Подстепки муниципального района Ставропольский Самарской области на 2020 – 2022 годы»	07	07	57					292	0
Подпрограмма «Развитие физической культуры, спорта и молодежной политики на территории сельского поселения Подстепки муниципального района Ставропольский Самарской области на 2020 – 2022 годы»	07	07	57	9				292	0
Расходы на обеспечение деятельности муниципальных казенных учреждений	07	07	57	9	00	12000		292	0
Расходы на выплаты персоналу казенных учреждений	07	07	57	9	00	12000	110	292	0
КУЛЬТУРА И КИНЕМАТОГРАФИЯ	08							5 756	0
Культура	08	01						4 079	0
Непрограммное направление расходов	08	01	99					4 079	0
Межбюджетные трансферты, предоставляемые в бюджеты муниципального района в соответствии с заключенными соглашениями о передаче органам местного самоуправления муниципального района полномочий органов местного самоуправления поселений (т. е. передача полномочий из поселения в район)	08	01	99	0	00	78210		4 079	0
Иные межбюджетные трансферты	08	01	99	0	00	78210	540	4 079	0
Другие вопросы в области культуры, кинематографии	08	04						1 677	0
Непрограммное направление расходов	08	04	99					1 677	0
Межбюджетные трансферты, предоставляемые в бюджеты муниципального района в соответствии с заключенными соглашениями о передаче органам местного самоуправления муниципального района полномочий органов местного самоуправления поселений (т. е. передача полномочий из поселения в район)	08	04	99	0	00	78210		1 677	0
Иные межбюджетные трансферты	08	04	99	0	00	78210	540	1 677	0
Социальная политика	10							1 662	0
Пенсионное обеспечение	10	01						115	0
Муниципальная программа «Социально – экономическое развитие сельского поселения Подстепки муниципального района Ставропольский Самарской области на 2020 – 2022 годы»	10	01	57					115	0
Подпрограмма «Развитие социальной политики сельского поселения, доступная среда для инвалидов и других маломобильных групп граждан, содействие трудоустройства безработных граждан, празднично-досуговые мероприятия для граждан проживающих на территории сельского поселения Подстепки муниципального района Ставропольский Самарской области на 2020 – 2022 годы»	10	01	57	8				115	0
Социальное обеспечение населения	10	01	57	8	00	80000		115	0
Публичные нормативные социальные выплаты гражданам	10	01	57	8	00	80000	310	115	0
Другие вопросы в области социальной политики	10	06						1 547	0
Муниципальная программа «Социально – экономическое развитие сельского поселения Подстепки муниципального района Ставропольский Самарской области на 2020 – 2022 годы»	10	06	57					1 547	0
Подпрограмма «Развитие социальной политики сельского поселения, доступная среда для инвалидов и других маломобильных групп граждан, содействие трудоустройства безработных граждан, празднично-досуговые мероприятия для граждан проживающих на территории сельского поселения Подстепки муниципального района Ставропольский Самарской области на 2020 – 2022 годы»	10	06	57	8				1 547	0
Расходы на обеспечение деятельности муниципальных казенных учреждений	10	06	57	8	00	12000		744	0
Иные закупки товаров, работ и услуг для обеспечения государственных (муниципальных) нужд	10	06	57	8	00	12000	240	744	0
Закупка товаров, работ и услуг для муниципальных нужд	10	06	57	8	00	20000		803	0
Иные закупки товаров, работ и услуг для обеспечения государственных (муниципальных) нужд	10	06	57	8	00	20000	240	803	0
ФИЗИЧЕСКАЯ КУЛЬТУРА И СПОРТ	11							2 734	0
Массовый спорт	11	02						2 734	0
Муниципальная программа «Социально – экономическое развитие сельского поселения Подстепки муниципального района Ставропольский Самарской области на 2020 – 2022 годы»	11	02	57					2 734	0
Подпрограмма «Развитие физической культуры, спорта и молодежной политики на территории сельского поселения Подстепки муниципального района Ставропольский Самарской области на 2019 – 2021 годы»	11	02	57	9				2 734	0
Расходы на обеспечение деятельности муниципальных казенных учреждений	11	02	57	9	00	12000		2 734	0
Расходы на выплаты персоналу казенных учреждений	11	02	57	9	00	12000	110	1 670	0
Иные закупки товаров, работ и услуг для обеспечения государственных (муниципальных) нужд	11	02	57	9	00	12000	240	1 064	0
								77 894,00	11 210,00

Приложение №6 к Решению Собрания представителей сельского поселения Подстёпки муниципального района Ставропольский Самарской области № 48 от 26.12.2019г.

ВЕДОМСТВЕННАЯ СТРУКТУРА РАСХОДОВ БЮДЖЕТА СЕЛЬСКОГО ПОСЕЛЕНИЯ ПОДСТЕПКИ МУНИЦИПАЛЬНОГО РАЙОНА СТАВРОПОЛЬСКИЙ САМАРСКОЙ ОБЛАСТИ НА ПЛАНОВЫЙ ПЕРИОД 2021 И 2022 ГОДОВ (ЕДИНИЦА ИЗМЕРЕНИЯ: ТЫС. РУБ.)

Наименование показателя	Код главы	Рз	Пр	ЦСР				ВР	на 2021 год	В т.ч. за счет безвозмездных поступлений	на 2022 год	В т.ч. за счет безвозмездных поступлений
Администрация сельского поселения Подстепки муниципального района Ставропольский Самарской области	450								73 012	10 967	76 237	11 755
Неуказанная функциональная статья	450								1 860	0	3 957	0
Неуказанная функциональная статья	450								1 860	0	3 957	0
Неуказанная целевая статья	450			00					1 860	0	3 957	0
Неуказанная целевая статья	450			00	0	00	00000		1 860	0	3 957	0
Неуказанный вид расходов	450			00	0	00	00000	000	1 860	0	3 957	0
Общегосударственные вопросы	450	01							11 894	0	11 897	0
Функционирование высшего должностного лица субъекта Российской Федерации и муниципального образования	450	01	02						1 216	0	1 216	0
Муниципальная программа «Социально – экономическое развитие сельского поселения Подстепки муниципального района Ставропольский Самарской области на 2020 – 2022 годы»	450	01	02	57					1 216	0	1 216	0
Подпрограмма «Деятельность органов местного самоуправления сельского поселения Подстепки муниципального района Ставропольский Самарской области на 2020 – 2022 годы»	450	01	02	57	1				1 216	0	1 216	0
Расходы на обеспечения выполнения функций органами местного самоуправления	450	01	02	57	1	00	11000		1 216	0	1 216	0
Расходы на выплаты персоналу государственных (муниципальных) органов	450	01	02	57	1	00	11000	120	1 216	0	1 216	0
Функционирование Правительства Российской Федерации, высших исполнительных органов государственной власти субъектов Российской Федерации, местных администраций	450	01	04						10 160	0	10 160	0
Муниципальная программа «Социально – экономическое развитие сельского поселения Подстепки муниципального района Ставропольский Самарской области на 2020 – 2022 годы»	450	01	04	57					9 795	0	9 795	0
Подпрограмма «Деятельность органов местного самоуправления сельского поселения Подстепки муниципального района Ставропольский Самарской области на 2020 – 2022 годы»	450	01	04	57	1				9 795	0	9 795	0
Расходы на обеспечения выполнения функций органами местного самоуправления	450	01	04	57	1	00	11000		9 795	0	9 795	0
Расходы на выплаты персоналу государственных (муниципальных) органов	450	01	04	57	1	00	11000	120	7 770	0	7 770	0
Иные закупки товаров, работ и услуг для обеспечения государственных (муниципальных) нужд	450	01	04	57	1	00	11000	240	1 887	0	1 887	0
Уплата налогов, сборов и иных платежей	450	01	04	57	1	00	11000	850	138	0	138	0
Непрограммное направление расходов	450	01	04	99					365	0	365	0
Межбюджетные трансферты, предоставляемые в бюджеты муниципального района в соответствии с заключенными соглашениями о передаче органам местного самоуправления муниципального района полномочий органов местного самоуправления поселений (т. е. передача полномочий из поселения в район)	450	01	04	99	0	00	78210		365	0	365	0
Иные межбюджетные трансферты	450	01	04	99	0	00	78210	540	365	0	365	0
Резервные фонды	450	01	11						73	0	76	0
Непрограммное направление расходов	450	01	11	99					73	0	76	0
Резервный фонд местной администрации	450	01	11	99	0	00	79900		73	0	76	0
Резервные средства	450	01	11	99	0	00	79900	870	73	0	76	0
Другие общегосударственные вопросы	450	01	13						445	0	445	0
Муниципальная программа «Социально – экономическое развитие сельского поселения Подстепки муниципального района Ставропольский Самарской области на 2020 – 2022 годы»	450	01	13	57					345	0	345	0
Подпрограмма «Содержание и обслуживание муниципального имущества сельского поселения Подстепки муниципального района Ставропольский Самарской области на 2020 - 2022 годы»	450	01	13	57	5				165	0	165	0
Закупка товаров, работ и услуг для муниципальных нужд	450	01	13	57	5	00	20000		165	0	165	0
Иные закупки товаров, работ и услуг для обеспечения государственных (муниципальных) нужд	450	01	13	57	5	00	20000	240	165	0	165	0
Подпрограмма «Информационное освещение деятельности сельского поселения Подстепки муниципального района Ставропольский Самарской области на 2020 - 2022 годы»	450	01	13	57	А				180	0	180	0

Закупка товаров, работ и услуг для муниципальных нужд	450	01	13	57	А	00	20000		180	0	180	0
Иные закупки товаров, работ и услуг для обеспечения государственных (муниципальных) нужд	450	01	13	57	А	00	20000	240	180	0	180	0
Непрограммное направление расходов	450	01	13	99					100	0	100	0
Закупка товаров, работ, услуг для муниципальных нужд	450	01	13	99	0	00	20000		100	0	100	0
Иные закупки товаров, работ и услуг для обеспечения государственных (муниципальных) нужд	450	01	13	99	0	00	20000	240	100	0	100	0
Национальная безопасность и правоохранительная деятельность	450	03							2 218	0	2 218	0
Защита населения и территории от последствий чрезвычайных ситуаций природного и техногенного характера, гражданская оборона	450	03	09						494	0	494	0
Непрограммное направление расходов	450	03	09	99					494	0	494	0
Межбюджетные трансферты, предоставляемые в бюджеты муниципального района в соответствии с заключенными соглашениями о передаче органам местного самоуправления муниципального района полномочий органов местного самоуправления поселений (т. е. передача полномочий из поселения в район)	450	03	09	99	0	00	78210		494	0	494	0
Иные межбюджетные трансферты	450	03	09	99	0	00	78210	540	494	0	494	0
Обеспечение пожарной безопасности	450	03	10						1 371	0	1 371	0
Муниципальная программа «Социально – экономическое развитие сельского поселения Подстепки муниципального района Ставропольский Самарской области на 2020 – 2022 годы»	450	03	10	57					1 371	0	1 371	0
Подпрограмма «Предупреждение, ликвидация чрезвычайных ситуаций и обеспечение пожарной безопасности на территории сельского поселения Подстепки муниципального района Ставропольский Самарской области на 2020 – 2022 годы»	450	03	10	57	2				1 371	0	1 371	0
Расходы на обеспечение деятельности муниципальных казенных учреждений	450	03	10	57	2	00	12000		1 371	0	1 371	0
Расходы на выплаты персоналу казенных учреждений	450	03	10	57	2	00	12000	110	716	0	716	0
Иные закупки товаров, работ и услуг для обеспечения государственных (муниципальных) нужд	450	03	10	57	2	00	12000	240	655	0	655	0
Другие вопросы в области национальной безопасности и правоохранительной деятельности	450	03	14						353	0	353	0
Непрограммное направление расходов	450	03	14	99					353	0	353	0
Закупка товаров, работ, услуг для муниципальных нужд	450	03	14	99	0	00	20000		353	0	353	0
Иные закупки товаров, работ и услуг для обеспечения государственных (муниципальных) нужд	450	03	14	99	0	00	20000	240	353	0	353	0
Национальная экономика	450	04							11 702	0	11 702	0
Сельское хозяйство и рыболовство	450	04	05						108	0	108	0
Муниципальная программа «Социально – экономическое развитие сельского поселения Подстепки муниципального района Ставропольский Самарской области на 2020 – 2022 годы»	450	04	05	57					108	0	108	0
Подпрограмма «Развития сельского хозяйства и поддержка граждан ведущий личное подсобное хозяйство на территории сельского поселения Подстепки муниципального района Ставропольский Самарской области на 2019 – 2021 годы»	450	04	05	57	3				108	0	108	0
Закупка товаров, работ и услуг для муниципальных нужд	450	04	05	57	3	00	20000		108	0	108	0
Иные закупки товаров, работ и услуг для обеспечения государственных (муниципальных) нужд	450	04	05	57	3	00	20000	240	108	0	108	0
Дорожное хозяйство (дорожные фонды)	450	04	09						11 594	0	11 594	0
Муниципальная программа «Социально – экономическое развитие сельского поселения Подстепки муниципального района Ставропольский Самарской области на 2020 – 2022 годы»	450	04	09	57					11 594	0	11 594	0
Подпрограмма «Модернизация и развитие автомобильных дорог общего пользования местного значения в сельском поселение Подстепки муниципального района Ставропольский Самарской области на 2020 – 2022 годы»	450	04	09	57	4				11 594	0	11 594	0
Закупка товаров, работ и услуг для муниципальных нужд	450	04	09	57	4	00	20000		11 594	0	11 594	0
Иные закупки товаров, работ и услуг для обеспечения государственных (муниципальных) нужд	450	04	09	57	4	00	20000	240	11 594	0	11 594	0
Жилищно-коммунальное хозяйство	450	05							33 834	10 967	34 959	11 755
Жилищное хозяйство	450	05	01						356	0	356	0
Муниципальная программа «Социально – экономическое развитие сельского поселения Подстепки муниципального района Ставропольский Самарской области на 2020 – 2022 годы»	450	05	01	57					356	0	356	0
Подпрограмма «Содержание и обслуживание муниципального имущества сельского поселения Подстепки муниципального района Ставропольский Самарской области на 2019 – 2021 годы»	450	05	01	57	5				356	0	356	0
Закупка товаров, работ и услуг для муниципальных нужд	450	05	01	57	5	00	20000		356	0	356	0
Иные закупки товаров, работ и услуг для обеспечения государственных (муниципальных) нужд	450	05	01	57	5	00	20000	240	356	0	356	0
Коммунальное хозяйство	450	05	02						1 418	0	1 418	0
Муниципальная программа «Социально – экономическое развитие сельского поселения Подстепки муниципального района Ставропольский Самарской области на 2020 – 2022 годы»	450	05	02	57					1 418	0	1 418	0
Подпрограмма «Комплексное развитие системы коммунальной инфраструктуры на территории сельского поселения Подстепки муниципального района Ставропольский Самарской области на 2020 – 2022 годы»	450	05	02	57	6				1 418	0	1 418	0
Закупка товаров, работ и услуг для муниципальных нужд	450	05	02	57	6	00	20000		1 418	0	1 418	0
Иные закупки товаров, работ и услуг для обеспечения государственных (муниципальных) нужд	450	05	02	57	6	00	20000	240	1 418	0	1 418	0
Благоустройство	450	05	03						32 060	10 967	33 185	11 755
Муниципальная программа «Социально – экономическое развитие сельского поселения Подстепки муниципального района Ставропольский Самарской области на 2020 – 2022 годы»	450	05	03	57					32 060	10 967	33 185	11 755
Подпрограмма «Благоустройство территории сельского поселения Подстепки муниципального района Ставропольский Самарской области на 2020 – 2022 годы»	450	05	03	57	7				32 060	10 967	33 185	11 755
Расходы на обеспечение деятельности муниципальных казенных учреждений	450	05	03	57	7	00	12000		2 206	0	2 205	0
Расходы на выплаты персоналу казенных учреждений	450	05	03	57	7	00	12000	110	2 206	0	2 205	0
Закупка товаров, работ и услуг для муниципальных нужд	450	05	03	57	7	00	20000		14 187	0	14 187	0
Иные закупки товаров, работ и услуг для обеспечения государственных (муниципальных) нужд	450	05	03	57	7	00	20000	240	14 187	0	14 187	0
Реализация мероприятий по благоустройству сельских поселений в рамках программы «Комплексное развитие сельских территорий»	450	05	03	57	7	00	L5760		15 667	10 967	16 793	11 755
Иные закупки товаров, работ и услуг для обеспечения государственных (муниципальных) нужд	450	05	03	57	7	00	L5760	240	15 667	10 967	16 793	11 755
Образование	450	07							1 292	0	1 292	0
Общее образование	450	07	02						1 000	0	1 000	0
Муниципальная программа «Социально-экономическое развитие системы дошкольного и общего образования сельского поселения Подстепки муниципального района Ставропольский Самарской области на 2020 – 2022 годы»	450	07	02	66					1 000	0	1 000	0
Подпрограмма «Ремонт в зданиях дошкольного и общего образования сельского поселения Подстепки муниципального района Ставропольский Самарской области на 2020 – 2022 годы»	450	07	02	66	1				1 000	0	1 000	0
Закупка товаров, работ и услуг для муниципальных нужд	450	07	02	66	1	00	20000		1 000	0	1 000	0
Иные закупки товаров, работ и услуг для обеспечения государственных (муниципальных) нужд	450	07	02	66	1	00	20000	240	1 000	0	1 000	0
Молодежная политика и оздоровление детей	450	07	07						292	0	292	0
Муниципальная программа «Социально – экономическое развитие сельского поселения Подстепки муниципального района Ставропольский Самарской области на 2020 – 2022 годы»	450	07	07	57					292	0	292	0
Подпрограмма «Развитие физической культуры, спорта и молодежной политики на территории сельского поселения Подстепки муниципального района Ставропольский Самарской области на 2020 – 2022 годы»	450	07	07	57	9				292	0	292	0
Расходы на обеспечение деятельности муниципальных казенных учреждений	450	07	07	57	9	00	12000		292	0	292	0
Расходы на выплаты персоналу казенных учреждений	450	07	07	57	9	00	12000	110	292	0	292	0
КУЛЬТУРА И КИНЕМАТОГРАФИЯ	450	08							5 756	0	5 756	0
Культура	450	08	01						4 079	0	4 079	0
Непрограммное направление расходов	450	08	01	99					4 079	0	4 079	0
Межбюджетные трансферты, предоставляемые в бюджеты муниципального района в соответствии с заключенными соглашениями о передаче органам местного самоуправления муниципального района полномочий органов местного самоуправления поселений (т. е. передача полномочий из поселения в район)	450	08	01	99	0	00	78210		4 079	0	4 079	0
Иные межбюджетные трансферты	450	08	01	99	0	00	78210	540	4 079	0	4 079	0
Другие вопросы в области культуры, кинематографии	450	08	04						1 677	0	1 677	0
Непрограммное направление расходов	450	08	04	99					1 677	0	1 677	0
Межбюджетные трансферты, предоставляемые в бюджеты муниципального района в соответствии с заключенными соглашениями о передаче органам местного самоуправления муниципального района полномочий органов местного самоуправления поселений (т. е. передача полномочий из поселения в район)	450	08	04	99	0	00	78210		1 677	0	1 677	0
Иные межбюджетные трансферты	450	08	04	99	0	00	78210	540	1 677	0	1 677	0
Социальная политика	450	10							1 722	0	1 722	0
Пенсионное обеспечение	450	10	01						115	0	115	0
Муниципальная программа «Социально – экономическое развитие сельского поселения Подстепки муниципального района Ставропольский Самарской области на 2020 – 2022 годы»	450	10	01	57					115	0	115	0
Подпрограмма «Развитие социальной политики сельского поселения, доступная среда для инвалидов и других маломобильных групп граждан, содействие трудоустройства безработных граждан, празднично-досуговые мероприятия для граждан проживающих на территории сельского поселения Подстепки муниципального района Ставропольский Самарской области на 2020 – 2022 годы»	450	10	01	57	8				115	0	115	0
Социальное обеспечение населения	450	10	01	57	8	00	80000		115	0	115	0
Публичные нормативные социальные выплаты гражданам	450	10	01	57	8	00	80000	310	115	0	115	0
Другие вопросы в области социальной политики	450	10	06						1 607	0	1 607	0
Муниципальная программа «Социально – экономическое развитие сельского поселения Подстепки муниципального района Ставропольский Самарской области на 2020 – 2022 годы»	450	10	06	57					1 607	0	1 607	0
Подпрограмма «Развитие социальной политики сельского поселения, доступная среда для инвалидов и других маломобильных групп граждан, содействие трудоустройства безработных граждан, празднично-досуговые мероприятия для граждан проживающих на территории сельского поселения Подстепки муниципального района Ставропольский Самарской области на 2019 – 2021 годы»	450	10	06	57	8				1 607	0	1 607	0
Расходы на обеспечение деятельности муниципальных казенных учреждений	450	10	06	57	8	00	12000		744	0	744	0
Иные закупки товаров, работ и услуг для обеспечения государственных (муниципальных) нужд	450	10	06	57	8	00	12000	240	744	0	744	0
Закупка товаров, работ и услуг для муниципальных нужд	450	10	06	57	8	00	20000		863	0	863	0
Иные закупки товаров, работ и услуг для обеспечения государственных (муниципальных) нужд	450	10	06	57	8	00	20000	240	863	0	863	0
ФИЗИЧЕСКАЯ КУЛЬТУРА И СПОРТ	450	11							2 734	0	2 734	0
Массовый спорт	450	11	02						2 734	0	2 734	0
Муниципальная программа «Социально – экономическое развитие сельского поселения Подстепки муниципального района Ставропольский Самарской области на 2020 – 2022 годы»	450	11	02	57					2 734	0	2 734	0
Подпрограмма «Развитие физической культуры, спорта и молодежной политики на территории сельского поселения Подстепки муниципального района Ставропольский Самарской области на 2020 – 2022 годы»	450	11	02	57	9				2 734	0	2 734	0
Расходы на обеспечение деятельности муниципальных казенных учреждений	450	11	02	57	9	00	12000		2 734	0	2 734	0
Расходы на выплаты персоналу казенных учреждений	450	11	02	57	9	00	12000	110	1 670	0	1 670	0
Иные закупки товаров, работ и услуг для обеспечения государственных (муниципальных) нужд	450	11	02	57	9	00	12000	240	1 064	0	1 064	0
Итого									73012	10967	76237	11755

Приложение №7 к Решению Собрания представителей сельского поселения Подстёпки муниципального района Ставропольский Самарской области № 48 от 26.12.2019г.

РАСПРЕДЕЛЕНИЕ БЮДЖЕТНЫХ АССИГНОВАНИЙ ПО РАЗДЕЛАМ, ПОДРАЗДЕЛАМ, ЦЕЛЕВЫМ СТАТЬЯМ (МУНИЦИПАЛЬНЫМ ПРОГРАММАМ МУНИЦИПАЛЬНОГО РАЙОНА СТАВРОПОЛЬСКИЙ САМАРСКОЙ ОБЛАСТИ И НЕ ПРОГРАММНЫМ НАПРАВЛЕНИЯМ ДЕЯТЕЛЬНОСТИ), ГРУППАМ ВИДОВ РАСХОДОВ КЛАССИФИКАЦИИ РАСХОДОВ БЮДЖЕТА МУНИЦИПАЛЬНОГО РАЙОНА СТАВРОПОЛЬСКИЙ НА ПЛАНОВЫЙ ПЕРИОД 2021 И 2022 ГОДОВ (ЕДИНИЦА ИЗМЕРЕНИЯ: ТЫС. РУБ.)

Наименование показателя	Рз	Пр	ЦСР				ВР	на 2021 год	В т.ч. за счет безвозмездных поступлений	на 2022 год	В т.ч. за счет безвозмездных поступлений
Неуказанная функциональная статья								1 860	0	3 957	0
Неуказанная функциональная статья								1 860	0	3 957	0
Неуказанная целевая статья			00					1 860	0	3 957	0
Неуказанная целевая статья			00	0	00	00000		1 860	0	3 957	0
Неуказанный вид расходов			00	0	00	00000	000	1 860	0	3 957	0
Общегосударственные вопросы	01							11 894	0	11 897	0
Функционирование высшего должностного лица субъекта Российской Федерации и муниципального образования	01	02						1 216	0	1 216	0
Муниципальная программа «Социально – экономическое развитие сельского поселения Подстепки муниципального района Ставропольский Самарской области на 2020 – 2022 годы»	01	02	57					1 216	0	1 216	0
Подпрограмма «Деятельность органов местного самоуправления сельского поселения Подстепки муниципального района Ставропольский Самарской области на 2020 – 2022 годы»	01	02	57	1				1 216	0	1 216	0
Расходы на обеспечения выполнения функций органами местного самоуправления	01	02	57	1	00	11000		1 216	0	1 216	0
Расходы на выплаты персоналу государственных (муниципальных) органов	01	02	57	1	00	11000	120	1 216	0	1 216	0
Функционирование Правительства Российской Федерации, высших исполнительных органов государственной власти субъектов Российской Федерации, местных администраций	01	04						10 160	0	10 160	0

Муниципальная программа «Социально – экономическое развитие сельского поселения Подстепки муниципального района Ставропольский Самарской области на 2020 – 2022 годы»	01	04	57					9 795	0	9 795	0
Подпрограмма «Деятельность органов местного самоуправления сельского поселения Подстепки муниципального района Ставропольский Самарской области на 2020 – 2022 годы»	01	04	57	1				9 795	0	9 795	0
Расходы на обеспечения выполнения функций органами местного самоуправления	01	04	57	1	00	11000		9 795	0	9 795	0
Расходы на выплаты персоналу государственных (муниципальных) органов	01	04	57	1	00	11000	120	7 770	0	7 770	0
Иные закупки товаров, работ и услуг для обеспечения государственных (муниципальных) нужд	01	04	57	1	00	11000	240	1 887	0	1 887	0
Уплата налогов, сборов и иных платежей	01	04	57	1	00	11000	850	138	0	138	0
Непрограммное направление расходов	01	04	99					365	0	365	0
Межбюджетные трансферты, предоставляемые в бюджеты муниципального района в соответствии с заключенными соглашениями о передаче органам местного самоуправления муниципального района полномочий органов местного самоуправления поселений (т. е. передача полномочий из поселения в район)	01	04	99	0	00	78210		365	0	365	0
Иные межбюджетные трансферты	01	04	99	0	00	78210	540	365	0	365	0
Резервные фонды	01	11						73	0	76	0
Непрограммное направление расходов	01	11	99					73	0	76	0
Резервный фонд местной администрации	01	11	99	0	00	79900		73	0	76	0
Резервные средства	01	11	99	0	00	79900	870	73	0	76	0
Другие общегосударственные вопросы	01	13						445	0	445	0
Муниципальная программа «Социально – экономическое развитие сельского поселения Подстепки муниципального района Ставропольский Самарской области на 2020 – 2022 годы»	01	13	57					345	0	345	0
Подпрограмма «Содержание и обслуживание муниципального имущества сельского поселения Подстепки муниципального района Ставропольский Самарской области на 2019 – 2021 годы»	01	13	57	5				165	0	165	0
Закупка товаров, работ и услуг для муниципальных нужд	01	13	57	5	00	20000		165	0	165	0
Иные закупки товаров, работ и услуг для обеспечения государственных (муниципальных) нужд	01	13	57	5	00	20000	240	165	0	165	0
Подпрограмма «Информационное освещение деятельности сельского поселения Подстепки муниципального района Ставропольский Самарской области на 2020 - 2022 годы»	01	13	57	A				180	0	180	0
Закупка товаров, работ и услуг для муниципальных нужд	01	13	57	A	00	20000		180	0	180	0
Иные закупки товаров, работ и услуг для обеспечения государственных (муниципальных) нужд	01	13	57	A	00	20000	240	180	0	180	0
Непрограммное направление расходов	01	13	99					100	0	100	0
Закупка товаров, работ, услуг для муниципальных нужд	01	13	99	0	00	20000		100	0	100	0
Иные закупки товаров, работ и услуг для обеспечения государственных (муниципальных) нужд	01	13	99	0	00	20000	240	100	0	100	0
Национальная безопасность и правоохранительная деятельность	03							2 218	0	2 218	0
Защита населения и территории от последствий чрезвычайных ситуаций природного и техногенного характера, гражданская оборона	03	09						494	0	494	0
Непрограммное направление расходов	03	09	99					494	0	494	0
Межбюджетные трансферты, предоставляемые в бюджеты муниципального района в соответствии с заключенными соглашениями о передаче органам местного самоуправления муниципального района полномочий органов местного самоуправления поселений (т. е. передача полномочий из поселения в район)	03	09	99	0	00	78210		494	0	494	0
Иные межбюджетные трансферты	03	09	99	0	00	78210	540	494	0	494	0
Обеспечение пожарной безопасности	03	10						1 371	0	1 371	0
Муниципальная программа «Социально – экономическое развитие сельского поселения Подстепки муниципального района Ставропольский Самарской области на 2020 – 2022 годы»	03	10	57					1 371	0	1 371	0
Подпрограмма «Предупреждение, ликвидация чрезвычайных ситуаций и обеспечение пожарной безопасности на территории сельского поселения Подстепки муниципального района Ставропольский Самарской области на 2020 – 2022 годы»	03	10	57	2				1 371	0	1 371	0
Расходы на обеспечение деятельности муниципальных казенных учреждений	03	10	57	2	00	12000		1 371	0	1 371	0
Расходы на выплаты персоналу казенных учреждений	03	10	57	2	00	12000	110	716	0	716	0
Иные закупки товаров, работ и услуг для обеспечения государственных (муниципальных) нужд	03	10	57	2	00	12000	240	655	0	655	0
Другие вопросы в области национальной безопасности и правоохранительной деятельности	03	14						353	0	353	0
Непрограммное направление расходов	03	14	99					353	0	353	0
Закупка товаров, работ, услуг для муниципальных нужд	03	14	99	0	00	20000		353	0	353	0
Иные закупки товаров, работ и услуг для обеспечения государственных (муниципальных) нужд	03	14	99	0	00	20000	240	353	0	353	0
Национальная экономика	04							11 702	0	11 702	0
Сельское хозяйство и рыболовство	04	05						108	0	108	0
Муниципальная программа «Социально – экономическое развитие сельского поселения Подстепки муниципального района Ставропольский Самарской области на 2020 – 2022 годы»	04	05	57					108	0	108	0
Подпрограмма «Развития сельского хозяйства и поддержка граждан ведущий личное подсобное хозяйство на территории сельского поселения Подстепки муниципального района Ставропольский Самарской области на 2019 – 2021 годы»	04	05	57	3				108	0	108	0
Закупка товаров, работ и услуг для муниципальных нужд	04	05	57	3	00	20000		108	0	108	0
Иные закупки товаров, работ и услуг для обеспечения государственных (муниципальных) нужд	04	05	57	3	00	20000	240	108	0	108	0
Дорожное хозяйство (дорожные фонды)	04	09						11 594	0	11 594	0
Муниципальная программа «Социально – экономическое развитие сельского поселения Подстепки муниципального района Ставропольский Самарской области на 2020 – 2022 годы»	04	09	57					11 594	0	11 594	0
Подпрограмма «Модернизация и развитие автомобильных дорог общего пользования местного значения в сельском поселение Подстепки муниципального района Ставропольский Самарской области на 2019 – 2021 годы»	04	09	57	4				11 594	0	11 594	0
Закупка товаров, работ и услуг для муниципальных нужд	04	09	57	4	00	20000		11 594	0	11 594	0
Иные закупки товаров, работ и услуг для обеспечения государственных (муниципальных) нужд	04	09	57	4	00	20000	240	11 594	0	11 594	0
Жилищно-коммунальное хозяйство	05							33 834	10 967	34 959	11 755
Жилищное хозяйство	05	01						356	0	356	0
Муниципальная программа «Социально – экономическое развитие сельского поселения Подстепки муниципального района Ставропольский Самарской области на 2020 – 2022 годы»»	05	01	57					356	0	356	0
Подпрограмма «Содержание и обслуживание муниципального имущества сельского поселения Подстепки муниципального района Ставропольский Самарской области на 2020 – 2022 годы»	05	01	57	5				356	0	356	0
Закупка товаров, работ и услуг для муниципальных нужд	05	01	57	5	00	20000		356	0	356	0
Иные закупки товаров, работ и услуг для обеспечения государственных (муниципальных) нужд	05	01	57	5	00	20000	240	356	0	356	0
Коммунальное хозяйство	05	02						1 418	0	1 418	0
Муниципальная программа «Социально – экономическое развитие сельского поселения Подстепки муниципального района Ставропольский Самарской области на 2020 – 2022 годы»	05	02	57					1 418	0	1 418	0
Подпрограмма «Комплексное развитие системы коммунальной инфраструктуры на территории сельского поселения Подстепки муниципального района Ставропольский Самарской области на 2019 – 2021 годы»	05	02	57	6				1 418	0	1 418	0
Закупка товаров, работ и услуг для муниципальных нужд	05	02	57	6	00	20000		1 418	0	1 418	0
Иные закупки товаров, работ и услуг для обеспечения государственных (муниципальных) нужд	05	02	57	6	00	20000	240	1 418	0	1 418	0
Благоустройство	05	03						32 060	10 967	33 185	11 755
Муниципальная программа «Социально – экономическое развитие сельского поселения Подстепки муниципального района Ставропольский Самарской области на 2020 – 2022 годы»	05	03	57					32 060	10 967	33 185	11 755
Подпрограмма «Благоустройство территории сельского поселения Подстепки муниципального района Ставропольский Самарской области на 2020 – 2022 годы»	05	03	57	7				32 060	10 967	33 185	11 755
Расходы на обеспечение деятельности муниципальных казенных учреждений	05	03	57	7	00	12000		2 206	0	2 205	0
Расходы на выплаты персоналу казенных учреждений	05	03	57	7	00	12000	110	2 206	0	2 205	0
Закупка товаров, работ и услуг для муниципальных нужд	05	03	57	7	00	20000		14 187	0	14 187	0
Иные закупки товаров, работ и услуг для обеспечения государственных (муниципальных) нужд	05	03	57	7	00	20000	240	14 187	0	14 187	0
Реализация мероприятий по благоустройству сельских поселений в рамках программы «Комплексное развитие сельских территорий»	05	03	57	7	00	L5760		15 667	10 967	16 793	11 755
Иные закупки товаров, работ и услуг для обеспечения государственных (муниципальных) нужд	05	03	57	7	00	L5760	240	15 667	10 967	16 793	11 755
Образование	07							1 292	0	1 292	0
Общее образование	07	02						1 000	0	1 000	0
Муниципальная программа «Социально-экономическое развитие системы дошкольного и общего образования сельского поселения Подстепки муниципального района Ставропольский Самарской области на 2020 – 2022 годы»	07	02	66					1 000	0	1 000	0
Подпрограмма «Ремонт в зданиях дошкольного и общего образования сельского поселения Подстепки муниципального района Ставропольский Самарской области на 2019 - 2021 годы»	07	02	66	1				1 000	0	1 000	0
Закупка товаров, работ и услуг для муниципальных нужд	07	02	66	1	00	20000		1 000	0	1 000	0
Иные закупки товаров, работ и услуг для обеспечения государственных (муниципальных) нужд	07	02	66	1	00	20000	240	1 000	0	1 000	0
Молодежная политика и оздоровление детей	07	07						292	0	292	0
Муниципальная программа «Социально – экономическое развитие сельского поселения Подстепки муниципального района Ставропольский Самарской области на 2020 – 2022 годы»	07	07	57					292	0	292	0
Подпрограмма «Развитие физической культуры, спорта и молодежной политики на территории сельского поселения Подстепки муниципального района Ставропольский Самарской области на 2020 – 2022 годы»	07	07	57	9				292	0	292	0
Расходы на обеспечение деятельности муниципальных казенных учреждений	07	07	57	9	00	12000		292	0	292	0
Расходы на выплаты персоналу казенных учреждений	07	07	57	9	00	12000	110	292	0	292	0
КУЛЬТУРА И КИНЕМАТОГРАФИЯ	08							5 756	0	5 756	0
Культура	08	01						4 079	0	4 079	0
Непрограммное направление расходов	08	01	99					4 079	0	4 079	0
Межбюджетные трансферты, предоставляемые в бюджеты муниципального района в соответствии с заключенными соглашениями о передаче органам местного самоуправления муниципального района полномочий органов местного самоуправления поселений (т. е. передача полномочий из поселения в район)	08	01	99	0	00	78210		4 079	0	4 079	0
Иные межбюджетные трансферты	08	01	99	0	00	78210	540	4 079	0	4 079	0
Другие вопросы в области культуры, кинематографии	08	04						1 677	0	1 677	0
Непрограммное направление расходов	08	04	99					1 677	0	1 677	0
Межбюджетные трансферты, предоставляемые в бюджеты муниципального района в соответствии с заключенными соглашениями о передаче органам местного самоуправления муниципального района полномочий органов местного самоуправления поселений (т. е. передача полномочий из поселения в район)	08	04	99	0	00	78210		1 677	0	1 677	0
Иные межбюджетные трансферты	08	04	99	0	00	78210	540	1 677	0	1 677	0
Социальная политика	10							1 722	0	1 722	0
Пенсионное обеспечение	10	01						115	0	115	0
Муниципальная программа «Социально – экономическое развитие сельского поселения Подстепки муниципального района Ставропольский Самарской области на 2020 – 2022 годы»	10	01	57					115	0	115	0
Подпрограмма «Развитие социальной политики сельского поселения, доступная среда для инвалидов и других маломобильных групп граждан, содействие трудоустройства безработных граждан, празднично-досуговые мероприятия для граждан проживающих на территории сельского поселения Подстепки муниципального района Ставропольский Самарской области на 2019 – 2021 годы»	10	01	57	8				115	0	115	0
Социальное обеспечение населения	10	01	57	8	00	80000		115	0	115	0
Публичные нормативные социальные выплаты гражданам	10	01	57	8	00	80000	310	115	0	115	0
Другие вопросы в области социальной политики	10	06						1 607	0	1 607	0
Муниципальная программа «Социально – экономическое развитие сельского поселения Подстепки муниципального района Ставропольский Самарской области на 2020 – 2022 годы»	10	06	57					1 607	0	1 607	0
Подпрограмма «Развитие социальной политики сельского поселения, доступная среда для инвалидов и других маломобильных групп граждан, содействие трудоустройства безработных граждан, празднично-досуговые мероприятия для граждан проживающих на территории сельского поселения Подстепки муниципального района Ставропольский Самарской области на 2020 – 2022 годы»	10	06	57	8				1 607	0	1 607	0
Расходы на обеспечение деятельности муниципальных казенных учреждений	10	06	57	8	00	12000		744	0	744	0
Иные закупки товаров, работ и услуг для обеспечения государственных (муниципальных) нужд	10	06	57	8	00	12000	240	744	0	744	0
Закупка товаров, работ и услуг для муниципальных нужд	10	06	57	8	00	20000		863	0	863	0
Иные закупки товаров, работ и услуг для обеспечения государственных (муниципальных) нужд	10	06	57	8	00	20000	240	863	0	863	0
ФИЗИЧЕСКАЯ КУЛЬТУРА И СПОРТ	11							2 734	0	2 734	0
Массовый спорт	11	02						2 734	0	2 734	0
Муниципальная программа «Социально – экономическое развитие сельского поселения Подстепки муниципального района Ставропольский Самарской области на 2020 – 2022 годы»	11	02	57					2 734	0	2 734	0
Подпрограмма «Развитие физической культуры, спорта и молодежной политики на территории сельского поселения Подстепки муниципального района Ставропольский Самарской области на 2020 – 2022 годы»	11	02	57	9				2 734	0	2 734	0
Расходы на обеспечение деятельности муниципальных казенных учреждений	11	02	57	9	00	12000		2 734	0	2 734	0
Расходы на выплаты персоналу казенных учреждений	11	02	57	9	00	12000	110	1 670	0	1 670	0
Иные закупки товаров, работ и услуг для обеспечения государственных (муниципальных) нужд	11	02	57	9	00	12000	240	1 064	0	1 064	0
Итого								73012	10967	76237	11755

Приложение №8 к Решению Собрания представителей сельского поселения Подстёпки муниципального района Ставропольский Самарской области № 48 от 26.12.2019г.

ИСТОЧНИКИ ФИНАНСИРОВАНИЯ ДЕФИЦИТА БЮДЖЕТА СЕЛЬСКОГО ПОСЕЛЕНИЯ ПОДСТЁПКИ МУНИЦИПАЛЬНОГО РАЙОНА СТАВРОПОЛЬСКИЙ САМАРСКОЙ ОБЛАСТИ НА 2020 ГОД (ТЫС. РУБ.)

Код	Наименование источника	сумма на 2020 год
	Источники финансирования бюджета всего	-
450 01 05 00 00 00 0000 000	Изменение остатков средств на счетах по учету средств бюджета	-
450 01 05 00 00 00 0000 500	Увеличение остатков средств бюджетов	77 894
450 01 05 02 00 00 0000 500	Увеличение прочих остатков средств бюджетов	77 894
450 01 05 02 01 00 0000 510	Увеличение прочих остатков денежных средств бюджетов	77 894
450 01 05 02 01 10 0000 510	Увеличение прочих остатков денежных средств бюджетов сельских поселений	77 894
450 01 05 00 00 00 0000 600	Уменьшение остатков средств бюджетов	77 894
450 01 05 02 00 00 0000 600	Уменьшение прочих остатков средств бюджетов	77 894
450 01 05 02 01 00 0000 610	Уменьшение прочих остатков денежных средств бюджетов	77 894
450 01 05 02 01 10 0000 610	Уменьшение прочих остатков денежных средств бюджетов сельских поселений	77 894

Приложение №9 к Решению Собрания представителей сельского поселения Подстёпки муниципального района Ставропольский Самарской области № 48 от 26.12.2019г.

ИСТОЧНИКИ ФИНАНСИРОВАНИЯ ДЕФИЦИТА БЮДЖЕТА СЕЛЬСКОГО ПОСЕЛЕНИЯ ПОДСТЁПКИ МУНИЦИПАЛЬНОГО РАЙОНА СТАВРОПОЛЬСКИЙ САМАРСКОЙ ОБЛАСТИ НА ПЛАНОВЫЙ ПЕРИОД 2021 И 2022 ГОДОВ (ТЫС. РУБ.)

Код	Наименование источника	сумма на 2021 год	сумма на 2022 год
	Источники финансирования бюджета всего	-	-
450 01 05 00 00 00 0000 000	Изменение остатков средств на счетах по учету средств бюджета	-	-
450 01 05 00 00 00 0000 500	Увеличение остатков средств бюджетов	-73 012	-76 237
450 01 05 02 00 00 0000 500	Увеличение прочих остатков средств бюджетов	-73 012	-76 237
450 01 05 02 01 00 0000 510	Увеличение прочих остатков денежных средств бюджетов	-73 012	-76 237
450 01 05 02 01 10 0000 510	Увеличение прочих остатков денежных средств бюджетов сельских поселений	-73 012	-76 237
450 01 05 00 00 00 0000 600	Уменьшение остатков средств бюджетов	73 012	76 237

450 01 05 02 00 00 0000 600	Уменьшение прочих остатков средств бюджетов	73 012	76 237
450 01 05 02 01 00 0000 610	Уменьшение прочих остатков денежных средств бюджетов	73 012	76 237
450 01 05 02 01 10 0000 610	Уменьшение прочих остатков денежных средств бюджетов сельских поселений	73 012	76 237

Приложение №10 к Решению Собрания представителей сельского поселения Подстёпки муниципального района Ставропольский Самарской области № 48 от 26.12.2019г.

ПРОГРАММА МУНИЦИПАЛЬНЫХ ГАРАНТИЙ СЕЛЬСКОГО ПОСЕЛЕНИЯ ПОДСТЁПКИ МУНИЦИПАЛЬНОГО РАЙОНА СТАВРОПОЛЬСКИЙ САМАРСКОЙ ОБЛАСТИ НА 2020 - 2022 ГОДЫ (ТЫС. РУБ.)

Наименование	Общий объем гарантий	Срок действия гарантий	Остаток по состоянию на 1 января:			Предоставление гарантий в 2020 г.			К погашению					
									основной долг			проценты		
			2020	2021	2022	2020	2021	2022	2020	2021	2022	2020	2021	2022
-	0	0	0	0	0	0	0	0	0	0	0	0	0	0
ИТОГО:	0	0	0	0	0	0	0	0	0	0	0	0	0	0

Приложение №11 к Решению Собрания представителей сельского поселения Подстёпки муниципального района Ставропольский Самарской области № 48 от 26.12.2019г.

ПРОГРАММА МУНИЦИПАЛЬНЫХ ЗАИМСТВОВАНИЙ СЕЛЬСКОГО ПОСЕЛЕНИЯ ПОДСТЕПКИ МУНИЦИПАЛЬНОГО РАЙОНА СТАВРОПОЛЬСКИЙ САМАРСКОЙ ОБЛАСТИ НА 2020 — 2022 ГОДЫ (ТЫС. РУБ.)

Наименование	Общий объем заимствований	Срок действия заимствований	Остаток по состоянию на 1 января:			Предоставление заимствований в 2020 г.			К погашению					
									основной долг			проценты		
			2020	2021	2022	2020	2021	2022	2020	2021	2022	2020	2021	2022
-	0	0	0	0	0	0	0	0	0	0	0	0	0	0
ИТОГО:	0	0	0	0	0	0	0	0	0	0	0	0	0	0

РОССИЙСКАЯ ФЕДЕРАЦИЯ
САМАРСКАЯ ОБЛАСТЬ
МУНИЦИПАЛЬНЫЙ РАЙОН СТАВРОПОЛЬСКИЙ
АДМИНИСТРАЦИЯ СЕЛЬСКОГО ПОСЕЛЕНИЯ ПОДСТЕПКИ

ПОСТАНОВЛЕНИЕ № 106 от 26 декабря 2019 г.

ОБ УТВЕРЖДЕНИИ ПОЛОЖЕНИЯ О СОСТАВЕ И ПОРЯДКЕ ПОДГОТОВКИ ДОКУМЕНТОВ ТЕРРИТОРИАЛЬНОГО ПЛАНИРОВАНИЯ СЕЛЬСКОГО ПОСЕЛЕНИЯ ПОДСТЕПКИ МУНИЦИПАЛЬНОГО РАЙОНА СТАВРОПОЛЬСКИЙ САМАРСКОЙ ОБЛАСТИ

С целью установления состава и порядка подготовки документов территориального планирования сельского поселения Подстепки муниципального района Ставропольский Самарской области, руководствуясь Градостроительным кодексом Российской Федерации, Законом Самарской области от 12.07.2006 № 90-ГД «О градостроительной деятельности на территории Самарской области», руководствуясь Уставом сельского поселения Подстепки администрация сельского поселения Подстепки муниципального района Ставропольский Самарской области ПОСТАНОВЛЯЕТ:

1. Утвердить прилагаемое Положение о составе и порядке подготовки документов территориального планирования сельского поселения Подстепки муниципального района Ставропольский Самарской области.

2. Признать утратившим силу Постановление администрации сельского поселения Подстепки муниципального района Ставропольский Самарской области от 18.07.2019 года № 57 «Об утверждении Положения о составе, порядке подготовки генерального плана сельского поселения Подстепки муниципального района Ставропольский Самарской области, порядке подготовки изменений и внесения их в генеральный план сельского поселения Подстепки, а также составе, порядке подготовки планов реализации генерального плана сельского поселения Подстепки».

3. Настоящее Постановление опубликовать в газете «Подстепкинский Вестник» и на официальном сайте сельского поселения Подстепки муниципального района Ставропольский Самарской области по адресу: http://podstepki.stavrsp.ru/.

Глава сельского поселения Подстепки муниципального района Ставропольский Самарской области Г.Ф. Мурасина

Приложение к Проекту постановления администрации сельского поселения Подстепки муниципального района Ставропольский Самарской области от 26.12.2019 г. № 106

ПОЛОЖЕНИЕ О СОСТАВЕ И ПОРЯДКЕ ПОДГОТОВКИ ДОКУМЕНТОВ ТЕРРИТОРИАЛЬНОГО ПЛАНИРОВАНИЯ СЕЛЬСКОГО ПОСЕЛЕНИЯ ПОДСТЕПКИ МУНИЦИПАЛЬНОГО РАЙОНА СТАВРОПОЛЬСКИЙ САМАРСКОЙ ОБЛАСТИ

Положение разработано в соответствии с Градостроительным кодексом Российской Федерации, Федеральным законом «Об общих принципах организации местного самоуправления в Российской Федерации», Уставом сельского поселения Подстепки муниципального района Ставропольский Самарской области.

1.Общие положения

Генеральный план сельского поселения Подстепки муниципального района Ставропольский Самарской области (далее – Генеральный план) – основной документ территориального планирования, определяющий перспективу развития сельского поселения исходя из совокупности социальных, экономических, экологических и иных факторов в целях обеспечения устойчивого комплексного развития территорий сельского поселения, развития инженерной, транспортной и социальной инфраструктур, обеспечения учета интересов граждан и их объединений.

1.1. Генеральный план содержит:

1) положение о территориальном планировании;

2) карту планируемого размещения объектов местного значения сельского поселения;

3) карту границ сельского поселения;

4) карту функциональных зон сельского поселения.

К Генеральному плану прилагаются материалы по его обоснованию в текстовой форме и в виде карт, подготовленные в соответствие со статьей 23 Градостроительного кодекса Российской Федерации.

1.2. Утвержденный Генеральный план является обязательным для соблюдения всеми субъектами градостроительной деятельности на территории сельского поселения.

2. Порядок подготовки и состав Генерального плана

2.1. Подготовка Генерального плана осуществляется в соответствии с положениями статей 9, 23 – 28 Градостроительного кодекса Российской Федерации.

2.2. Решение о подготовке проекта Генерального плана, а также решения о подготовке предложений о внесении в Генеральный план изменений принимаются Главой сельского поселения Подстепки муниципального района Ставропольский Самарской области (далее – Глава сельского поселения).

2.3. Заказчиком проекта Генерального плана сельского поселения Подстепки муниципального района Ставропольский Самарской области является Администрация сельского поселения.

2.4. Сельское поселение Подстепки муниципального района Ставропольский Самарской области осуществляет подготовку технического задания на разработку проекта Генерального плана сельского поселения и его утверждение.

2.5. Техническое задание содержит требования к составу, содержанию и форме подготавливаемых материалов, масштабам карт (схем), разрабатываемых в составе проекта Генерального плана и в составе материалов, обосновывающих принимаемые проектные решения, а также этапы, последовательность и сроки выполнения работ, определяет перечень исходных данных, предоставляемых Администрацией сельского поселения, и перечень исходных данных, сбор которых осуществляет исполнитель, содержит указания на необходимость проведения инженерных изысканий, перечень согласований.

При составлении задания на разработку Генерального плана сельское поселение Подстепки муниципального района Ставропольский Самарской области проводит анализ:

- выполнения положений действующего Генерального плана;
- обращений физических и юридических лиц;
- стратегии, муниципальных программ, утвержденных Администрацией сельского поселения и реализуемых за счет средств бюджета сельского поселения;
- нормативных правовых актов сельского поселения Подстепки муниципального района Ставропольский Самарской области;
- программы комплексного развития систем коммунальной инфраструктуры сельского поселения Подстепки муниципального района Ставропольский Самарской области, программы комплексного развития транспортной инфраструктуры сельского поселения Подстепки муниципального района Ставропольский Самарской области, программы комплексного развития социальной инфраструктуры (далее – Программы комплексного развития) и (при наличии) инвестиционных программ организаций коммунального комплекса.

2.6. Подготовка проекта Генерального плана осуществляется организацией, определенной в соответствии с законодательством Российской Федерации о контрактной системе в сфере закупок товаров, работ, услуг для обеспечения государственных и муниципальных нужд.

2.7. Подготовка проекта Генерального плана осуществляется в соответствии с требованиями статьи 9 Градостроительного кодекса Российской Федерации и с учетом региональных и местных нормативов градостроительного проектирования, заключения о результатах публичных слушаний по проекту Генерального плана, а также с учетом предложений заинтересованных лиц.

2.8. При подготовке Генерального плана в обязательном порядке проводятся публичные слушания в соответствии с об организации и проведении общественных или публичных слушаний по вопросам градостроительной деятельности на территории сельского поселения Подстепки муниципального района Ставропольский Самарской области, утвержденным Решением Собрания представителей сельского поселения Подстепки муниципального района Ставропольский Самарской области от 26 декабря 2019 года № 50 (далее - Порядок). Организацию и проведение публичных слушаний по проекту Генерального плана осуществляет администрация сельского поселения Подстепки муниципального района Ставропольский Самарской области.

В результате проведения публичных слушаний Глава сельского поселения направляет в Собрание представителей сельского поселения Подстепки муниципального района Ставропольский Самарской области (далее – Собрание представителей):

- проект Генерального плана с материалами по его обоснованию;
- результаты согласований;
- протокол публичных слушаний;
- заключение о результатах публичных слушаний.

2.9. Собрание представителей с учетом протокола публичных слушаний, заключения о результатах публичных слушаний принимает решение об утверждении Генерального плана, о внесении в Генеральный план изменений или об отклонении проекта Генерального плана и о направлении его Главе сельского поселения на доработку в соответствии с указанными протоколом и заключением.

2.10. Органы местного самоуправления обязаны обеспечить доступ к проекту Генерального плана, проекту, предусматривающему внесение изменений в утвержденный Генеральный план, и материалам по его обоснованию в информационной системе территориального планирования с использованием официального сайта в сети «Интернет», определенного федеральным органом исполнительной власти, уполномоченным на осуществление контроля за соблюдением порядка ведения информационной системы территориального планирования не менее чем за три месяца до его утверждения.

2.11. Доступ к утвержденному Генеральному плану, проекту, предусматривающему внесение изменений в утвержденный Генеральный план, и материалам по его обоснованию в информационной системе территориального планирования обеспечивается с использованием официального сайта в сети «Интернет», определенного федеральным органом исполнительной власти, уполномоченным на осуществление контроля за соблюдением порядка ведения информационной системы территориального планирования органами местного самоуправления в срок, не превышающий десяти дней со дня утверждения таких документов.

2.12. Проект Генерального плана подлежит опубликованию в порядке, установленном для официального опубликования муниципальных правовых актов, иной официальной информации, не менее чем за три месяца до его утверждения и размещается на официальном сайте органов местного самоуправления сельского поселения Подстепки муниципального района Ставропольский Самарской области в сети «Интернет».

2.13. Генеральный план в течение трех дней со дня его утверждения направляется в высший исполнительный орган государственной власти субъекта Российской Федерации, в границах которого находится сельское поселение.

3. Совместная подготовка проекта Генерального плана

3.1. В соответствии с пунктом 3 части 1 статьи 27 Градостроительного кодекса Российской Федерации, подпунктом «в» пункта 4 Положения о совместной подготовке проектов документов территориального планирования, утвержденного постановлением Правительства Российской Федерации от 16.04.2012 № 326 (далее – Положение о совместной подготовке) в случае планирования размещения объектов местного значения на территориях субъектов Российской Федерации или других муниципальных образований осуществляется совместная подготовка проекта документа территориального планирования сельского поселения.

3.2. С инициативой о совместной подготовке проекта документа территориального планирования могут выступить федеральные органы исполнительной власти, высшие исполнительные органы государственной власти субъектов Российской Федерации, органы местного самоуправления.

3.3. Совместная подготовка проектов документов территориального планирования осуществляется в соответствии с требованиями статьи 27 Градостроительного кодекса Российской Федерации и Положения о совместной подготовке.

4. Порядок внесения изменений в Генеральный план

4.1. С предложениями о внесении изменений в утвержденный Генеральный план к Главе сельского поселения могут обратиться:

- органы государственной власти Российской Федерации;
- органы государственной власти Самарской области;
- органы местного самоуправления администрации муниципального района Ставропольский Самарской области;
- органы местного самоуправления сельского поселения;
- заинтересованные физические и юридические лица.

4.2. Решение о подготовке предложений по внесению изменений в Генеральный план принимает Глава сельского поселения.

4.3. Процедура внесения изменений в Генеральный план осуществляется в соответствии со статьями 9, 24 и 25 Градостроительного кодекса Российской Федерации и в порядке, предусмотренном для подготовки и утверждения Генерального плана (п.п. 2.1 - 2.13 настоящего Положения).

5. Реализация Генерального плана

5.1. Реализация Генерального плана осуществляется путем:

1) подготовки и утверждения документации по планировке территории в соответствии с Генеральным планом;

2) принятия в порядке, установленном законодательством Российской Федерации, решений о резервировании земель, об изъятии земельных участков для государственных или муниципальных нужд, о переводе земель или земельных участков из одной категории в другую;

3) создания объектов федерального значения, объектов регионального значения, объектов местного значения на основании документации по планировке территории.

5.2. Реализация Генерального плана осуществляется путем выполнения мероприятий, которые предусмотрены муниципальными программами, утвержденными сельским поселением и реализуемыми за счет средств местного бюджета, или нормативными правовыми актами сельского поселения или в установленном сельским поселением порядке решениями главных распорядителей средств местного бюджета, Программами комплексного развития и (при наличии) инвестиционными программами организаций коммунального комплекса.

5.3. Программы комплексного развития разрабатываются органами местного самоуправления сельского поселения и подлежат утверждению в шестимесячный срок с даты утверждения Генерального плана.

5.4. Программы комплексного развития содержат графики выполнения мероприятий, предусмотренных указанными программами.

5.5. В случае, если в Генеральный план внесены изменения, предусматривающие строительство или реконструкцию объектов коммунальной, транспортной, социальной инфраструктур, которые, являются объектами местного значения и не включены в Программы комплексного развития, данные программы подлежат приведению в соответствие с Генеральным планом в трехмесячный срок с даты внесения соответствующих изменений в Генеральный план.

5.6. В случае, если программы, реализуемые за счет федерального бюджета, бюджета Самарской области, местного бюджета, решения органов государственной власти, органов местного самоуправления, иных главных распорядителей средств соответствующих бюджетов, предусматривающие создание объектов федерального значения, объектов регионального значения, объектов местного значения, инвестиционные программы субъектов естественных монополий, организаций коммунального комплекса приняты до утверждения Генерального плана и предусматривают создание объектов федерального значения, объектов регионального значения, местного значения, подлежащих отображению в Генеральном плане, но не предусмотренных указанным Генеральным планом, или в случае внесения в Генеральный план изменений в части размещения объектов федерального значения, объектов регионального значения, объектов местного значения такие программы и решения подлежат приведению в соответствие с Генеральным планом в двухмесячный срок соответственно с даты их утверждения, даты внесения в них изменений.

5.7. В случае, если программы, реализуемые за счет средств федерального бюджета, бюджета Самарской области, местного бюджета, решения органов государственной власти, органов местного самоуправления, иных главных распорядителей средств соответствующих бюджетов, предусматривающие создание объектов федерального значения, объектов регионального значения, объектов местного значения, инвестиционные программы субъектов естественных монополий, организаций коммунального комплекса принимаются после утверждения Генерального плана и предусматривают создание объектов федерального значения, объектов регионального значения, объектов местного значения, подлежащих отображению в Генеральном плане, но не предусмотренных указанным Генеральным планом, в Генеральный план в пятимесячный срок с даты утверждения таких программ и принятия таких решений вносятся соответствующие изменения.

СОБРАНИЕ ПРЕДСТАВИТЕЛЕЙ СЕЛЬСКОГО ПОСЕЛЕНИЯ ПОДСТЕПКИ
МУНИЦИПАЛЬНОГО РАЙОНА СТАВРОПОЛЬСКИЙ САМАРСКОЙ ОБЛАСТИ

РЕШЕНИЕ № 49 от 26 декабря 2019 г.

ОБ ОПРЕДЕЛЕНИИ ПЕРЕЧНЯ ОБЪЕКТОВ И ВИДОВ РАБОТ ДЛЯ ОТБЫВАНИЯ ОСУЖДЕННЫМИ ОБЯЗАТЕЛЬНЫХ И ИСПРАВИТЕЛЬНЫХ РАБОТ

В соответствии со статьями 49, 50 Уголовного кодекса Российской Федерации от 13.06.1996 года № 63-ФЗ, статьями 25, 39 Уголовно-исполнительного кодекса Российской Федерации от 08.01.1997 года № 1-ФЗ, Федеральным законом от 06.10.2003 года № 131-ФЗ «Об общих принципах организации местного самоуправления в Российской Федерации», в целях определения перечня объектов и видов работ для отбывания осужденными обязательных и исправительных работ, руководствуясь Уставом сельского поселения Подстепки муниципального района Ставропольский Самарской области Собрание представителей сельского поселения Подстепки муниципального района Ставропольский Самарской области РЕШИЛО:

1. Утвердить перечень объектов и видов работ для отбывания осужденными обязательных и исправительных работ согласно Приложениям№№ 1,2 к настоящему Решению.

2. Руководителям предприятий (организаций) в процессе отбывания осужденными наказания в виде обязательных и исправительных работ строго руководствоваться действующим законодательством Российской Федерации.

3. Опубликовать настоящее Решение в газете «Подстепкинский Вестник» и на официальном сайте администрации сельского поселения Подстепки муниципального района Ставропольский Самарской области в информационно-телекоммуникационной сети «Интернет» по адресу: http://podstepki.stavrsp.ru/

4. Настоящее Решение вступает в силу с момента его принятия.

Председатель Собрания представителей сельского поселения Подстепки муниципального района Ставропольский Самарской области А.С. Пестрячев
Глава сельского поселения Подстепки муниципального района Ставропольский Самарской области Г.Ф. Мурасина

Согласовано:
Директор МП «Водоканал Подстепки» «__»_____ _____ _____ О.В. Синдяев

Приложение № 1 к Решению Собрания представителей сельского поселения Подстепки муниципального районаСтавропольский Самарской области от 26 декабря 2019 г. № 49

ПЕРЕЧЕНЬ ОБЪЕКТОВ ДЛЯ ОТБЫВАНИЯ ОСУЖДЕННЫМИ НАКАЗАНИЙ В ВИДЕ ИСПРАВИТЕЛЬНЫХ РАБОТ НА ТЕРРИТОРИИ СЕЛЬСКОГО ПОСЕЛЕНИЯ ПОДСТЕПКИ МУНИЦИПАЛЬНОГО РАЙОНА СТАВРОПОЛЬСКИЙ САМАРСКОЙ ОБЛАСТИ

Наименование предприятия	Место выполнение работ	Виды работ
Муниципальное унитарное предприятие сельского поселения Подстепки муниципального района Ставропольский Самарской области «Водоканал Подстепки» Самарская область, муниципальный район Ставропольский, сельское поселение Подстепки, село Подстепки, ул.Чкалова, д.1	сельское поселение Подстепки	- подсобные работы

Приложение № 2 к Решению Собрания представителей сельского поселения Подстепки муниципального районаСтавропольский Самарской области от 26 декабря 2019 г. № 49

ПЕРЕЧЕНЬ ОБЪЕКТОВ ДЛЯ ОТБЫВАНИЯ ОСУЖДЕННЫМИ НАКАЗАНИЙ В ВИДЕ ОБЯЗАТЕЛЬНЫХ РАБОТ НА ТЕРРИТОРИИ СЕЛЬСКОГО ПОСЕЛЕНИЯ ПОДСТЕПКИ МУНИЦИПАЛЬНОГО РАЙОНА СТАВРОПОЛЬСКИЙ САМАРСКОЙ ОБЛАСТИ

Наименование предприятия	Место выполнение работ	Виды работ
Муниципальное унитарное предприятие сельского поселения Подстепки муниципального района Ставропольский Самарской области «Водоканал Подстепки» Самарская область, муниципальный район Ставропольский, сельское поселение Подстепки, село Подстепки, ул.Чкалова, д.1	сельское поселение Подстепки	- подсобные работы

СОБРАНИЕ ПРЕДСТАВИТЕЛЕЙ СЕЛЬСКОГО ПОСЕЛЕНИЯ ПОДСТЕПКИ МУНИЦИПАЛЬНОГО РАЙОНА СТАВРОПОЛЬСКИЙ САМАРСКОЙ ОБЛАСТИ

РЕШЕНИЕ № 50 от 26 декабря 2019 г.

ОБ УТВЕРЖДЕНИИ ПОЛОЖЕНИЯ ОБ ОРГАНИЗАЦИИ И ПРОВЕДЕНИИ ОБЩЕСТВЕННЫХ ИЛИ ПУБЛИЧНЫХ СЛУШАНИЙ ПО ВОПРОСАМ ГРАДОСТРОИТЕЛЬНОЙ ДЕЯТЕЛЬНОСТИ НА ТЕРРИТОРИИ СЕЛЬСКОГО ПОСЕЛЕНИЯ ПОДСТЕПКИ МУНИЦИПАЛЬНОГО РАЙОНА СТАВРОПОЛЬСКИЙ САМАРСКОЙ ОБЛАСТИ

В соответствии с Градостроительным кодексом Российской Федерации, Федеральным законом от 06.10.2003 № 131-ФЗ «Об общих принципах организации местного самоуправления в Российской Федерации», руководствуясь Уставом сельского поселения Подстепки муниципального района Ставропольский Самарской области, Собрание представителей сельского поселения Подстепки муниципального района Ставропольский Самарской области РЕШИЛО:

1. Утвердить Положение об организации и проведении общественных обсуждений или публичных слушании по вопросам градостроительной деятельности на территории сельского поселения Подстепки муниципального района Ставропольский Самарской области согласно приложению.

2. Признать утратившим силу решение Собрания представителей сельского поселения Подстепки муниципального района Ставропольский Самарской области от 26.04.2018 года № 14 «Об утверждении Порядка организации и проведения общественных обсуждений на территории сельского поселения Подстепки муниципального района Ставропольский Самарской области».

3. Настоящее постановление подлежит официальному опубликованию в газете «Подстепкинский Вестник» и на официальном сайте администрации сельского поселения Подстепки муниципального района Ставропольский Самарской области в сети Интернет http://poidstepki.stavrsp.ru.

4. Настоящее Решение вступает в силу со дня официального опубликования.

Председатель Собрания представителей сельского поселения Подстепки муниципального района Ставропольский Самарской области А.С. Пестрячев
Глава сельского поселения Подстепки муниципального района Ставропольский Самарской области Г.Ф. Мурасина

Приложение к решению Собрания представителей сельского поселения Подстепки муниципального района Ставропольский Самарской области Самарской области от 26 декабря 2019 года № 50

ПОЛОЖЕНИЕ ОБ ОРГАНИЗАЦИИ И ПРОВЕДЕНИИ ОБЩЕСТВЕННЫХ ОБСУЖДЕНИЙ ИЛИ ПУБЛИЧНЫХ СЛУШАНИЙ ПО ВОПРОСАМ ГРАДОСТРОИТЕЛЬНОЙ ДЕЯТЕЛЬНОСТИ НА ТЕРРИТОРИИ СЕЛЬСКОГО ПОСЕЛЕНИЯ ПОДСТЕПКИ МУНИЦИПАЛЬНОГО РАЙОНА СТАВРОПОЛЬСКИЙ САМАРСКОЙ ОБЛАСТИ

1. Общие положения

1. Положение об организации и проведении общественных обсуждений или публичных слушаний по вопросам градостроительной деятельности на территории сельского поселения Подстепки муниципального района Ставропольский Самарской области (далее - Положение) разработано в соответствии с Градостроительным кодексом Российской Федерации, Федеральным законом от 06.10.2003 №131-ФЗ «Об общих принципах организации местного самоуправления в Российской Федерации», Уставом сельского поселения Подстепки муниципального района Ставропольский Самарской области в целях соблюдения прав человека на благоприятные условия жизнедеятельности, прав и законных интересов правообладателей земельных участков и объектов капитального строительства и устанавливает порядок организации и проведения публичных слушаний, общественных обсуждений на территории сельского поселения Подстепки (далее – сельское поселение).

2. Публичные слушания и общественные обсуждения являются формой участия населения сельского поселения в осуществлении местного самоуправления путем обсуждения документов, проектов муниципальных правовых актов по вопросам градостроительной деятельности (далее также – проекты). Участие в публичных слушаниях, общественных обсуждениях проектов по вопросам градостроительной деятельности является свободным и добровольным.

3. Общественные обсуждения или публичные слушания проводятся в сельском поселении по следующим проектам:

1) проект правил благоустройства территорий, проект внесения изменений в правила благоустройства;

2) проект правил землепользования и застройки (далее – правила), проект внесения изменений в правила;

3) проект генерального плана сельского поселения, проект внесения изменений в генеральный план сельского поселения;

4) проект планировки территории сельского поселения, проект межевания территории сельского поселения, проект внесения изменений в проект планировки и (или) проект межевания;

5) проект решения о предоставлении разрешения на условно разрешенный вид использования земельного участка или объекта капитального строительства;

6) проект решения о предоставлении разрешения на отклонение от предельных параметров разрешенного строительства, реконструкции объектов капитального строительства.

4. Организация и проведение общественных обсуждений или публичных слушаний осуществляются в соответствии со следующими принципами:

1) принцип заблаговременного оповещения участников общественных обсуждений или публичных слушаний о времени и месте их проведения;

2) принцип заблаговременного ознакомления участников общественных обсуждений или публичных слушаний с проектом, вынесенным на слушания;

3) принцип обеспечения участникам общественных обсуждений или публичных слушаний равных возможностей для выражения своего мнения в отношении вопросов, выносимых на слушания;

4) принцип обеспечения волеизъявления участников общественных обсуждений или публичных слушаний на общественных обсуждениях или публичных слушаниях;

5) принцип эффективного взаимодействия участников общественных обсуждений или публичных слушаний в целях достижения общественно значимых результатов посредством проведения общественных обсуждений или публичных слушаний.

5. Организатором публичных слушаний или общественных обсуждений, указанных в пункте 3 настоящего раздела, является администрация сельского поселения муниципального района Ставропольский Самарской области (далее – Администрация).

6. Решение о проведении общественных обсуждений или публичных слушаний по вопросам, указанным в пункте 3 раздела 1 Положения, принимается в форме постановления администрации сельского поселения.

7. Процедура проведения общественных обсуждений по вопросам градостроительной деятельности из следующих этапов:

1) оповещение о начале общественных обсуждений;

2) размещение проекта, подлежащего рассмотрению на общественных обсуждениях, и информационных материалов к нему на официальном сайте поселения в сети «Интернет» (далее – официальный сайт) и (или) в государственной или муниципальной информационной системе, обеспечивающей проведение общественных обсуждений с использованием информационно-телекоммуникационной сети «Интернет» (далее – сеть «Интернет»), либо на региональном портале государственных и муниципальных услуг (далее – информационные системы) и открытие экспозиции или экспозиций такого проекта;

3) проведение экспозиции или экспозиций проекта, подлежащего рассмотрению на общественных обсуждениях;

4) подготовка и оформление протокола общественных обсуждений;

5) подготовка и опубликование заключения о результатах общественных обсуждений.

8. Общественные обсуждения проводятся при наличии технической возможности размещения проекта, подлежащего рассмотрению на общественных обсуждениях, и информационных материалов к нему на официальном сайте и (или) в информационных системах и открытие экспозиции или экспозиций такого проекта, а также соблюдении требований к официальному сайту и (или) информационной системе.

9. Процедура проведения публичных слушаний по вопросам градостроительной деятельности состоит из следующих этапов:

1) оповещение о начале публичных слушаний;

2) размещение проекта, подлежащего рассмотрению на публичных слушаниях, и информационных материалов к нему на официальном сайте и открытие экспозиции или экспозиций такого проекта;

3) проведение экспозиции или экспозиций проекта, подлежащего рассмотрению на публичных слушаниях;

4) проведение собрания или собраний участников публичных слушаний;

5) подготовка и оформление протокола публичных слушаний;

6) подготовка и опубликование заключения о результатах публичных слушаний.

2. Оповещение о начале общественных обсуждений или публичных слушаний. Экспозиция (экспозиции) проектов, вынесенных на общественные обсуждения или публичные слушания

1. Оповещение о начале общественных обсуждений или публичных слушаний по проектам, указанным в пункте 3 раздела 1 настоящего Положения, осуществляется путем принятия и опубликования, а также размещения в сети «Интернет» постановления главы сельского поселения о проведении общественных обсуждений или публичных слушаний

2. Форма оповещения о начале публичных слушаний (общественных обсуждений) установлена приложением № 1 к настоящему Положению.

3. Оповещение о начале проведения общественных обсуждений или публичных слушаний:

1) не позднее чем за семь дней до дня размещения на официальном сайте или в информационных системах проекта, подлежащего рассмотрению на общественных обсуждениях или публичных слушаниях, подлежит опубликованию в порядке, установленном для официального опубликования муниципальных правовых актов, а так же в случае, если это предусмотрено муниципальными правовыми актами и размещается на официальном сайте администрации сельского поселения в сети «Интернет»;

2) распространяется на информационных стендах, оборудованных около здания администрации сельского поселения, в местах массового скопления граждан и в иных местах, расположенных на территории, в отношении которой подготовлены соответствующие проекты, и (или) в границах территориальных зон и (или) земельных участков (территория, в пределах которой проводятся общественные обсуждения или публичные слушания), иными способами, обеспечивающими доступ участников общественных обсуждений или публичных слушаний к указанной информации.

Информационные стенды, на которых размещаются оповещения о начале публичных слушаний, должны быть максимально заметны, хорошо просматриваемы и функциональны. К информационному стенду должен быть обеспечен удобный подход, в том числе беспрепятственный доступ к ним инвалидов и других маломобильных групп населения.

Уличные информационные стенды должны обладать свойствами для эффективной эксплуатации:

- высокие прочные характеристики (повышенная прочность на удар, изгиб, стойкость к истиранию и другим механическим воздействиям);
- коррозийная стойкость, влагоустойчивость;
- стенд должен иметь устойчивый, жесткий каркас, обеспечивающий надежное крепление оповещения в вертикальном положении;
- оборудование стенда должно предусматривать простоту и удобство смены информации (оповещения);
- оповещение размещается на информационном стенде в формате PDF.

Контроль за состоянием информационных стендов и размещенной на них информации осуществляется организатором публичных слушаний.

4. Оповещение о начале общественных обсуждений или публичных слушаний должно содержать:

1) информацию о проекте, подлежащем рассмотрению на общественных обсуждениях или публичных слушаниях, и перечень информационных материалов к такому проекту;

2) информацию о порядке и сроках проведения общественных обсуждений или публичных слушаний по проекту, подлежащему рассмотрению на общественных обсуждениях или публичных слушаниях;

3) информацию о месте, дате открытия экспозиции или экспозиций проекта, подлежащего рассмотрению на общественных обсуждениях или публичных слушаниях, о сроках проведения экспозиции или экспозиций такого проекта, о днях и часах, в которые возможно посещение указанных экспозиции или экспозиций;

4) информацию о порядке, сроке и форме внесения участниками общественных обсуждений или публичных слушаний предложений и замечаний, касающихся проекта, подлежащего рассмотрению на общественных обсуждениях или публичных слушаниях.

5. Оповещение о начале общественных обсуждений должно также содержать информацию об официальном сайте, на котором будут размещены проект, подлежащий рассмотрению на общественных обсуждениях, и информационные материалы к нему, или информационных системах, в которых будут размещены такой проект и информационные материалы к нему, с использованием которых будут проводиться общественные обсуждения.

6. Оповещение о начале публичных слушаний также должно содержать информацию:

1) об официальном сайте, на котором будут размещены проект, подлежащий рассмотрению на публичных слушаниях, и информационные материалы к нему;

2) о дате, времени и месте проведения собрания или собраний участников публичных слушаний.

7. Администрация сельского поселения обеспечивает равный доступ к проекту, подлежащему рассмотрению на общественных обсуждениях или публичных слушаниях, всех участников общественных обсуждений или публичных слушаний (в том числе путем предоставления при проведении общественных обсуждений доступа к официальному сайту, информационным системам в многофункциональных центрах предоставления государственных и муниципальных услуг и (или) помещениях органов государственной власти субъектов Российской Федерации, органов местного самоуправления, подведомственных им организаций).

8. В соответствии с подпунктом 2 пункта 7 и подпунктом 2 пункта 10 раздела 1 настоящего Положения, в течение всего периода размещения проекта, подлежащего рассмотрению на общественных обсуждениях или публичных слушаниях, и информационных материалов к нему проводятся экспозиция или экспозиции такого проекта. В ходе работы экспозиции должны быть организованы консультирование посетителей экспозиции, распространение информационных материалов о проекте, подлежащем рассмотрению на общественных обсуждениях или публичных слушаниях. Консультирование посетителей экспозиции осуществляется представителями Администрации сельского поселения и (или) разработчика проекта, подлежащего рассмотрению на общественных обсуждениях или публичных слушаниях.

Экспозиция проводятся в здании Администрации по адресу: Самарская область, Ставропольский район, с. Подстепки, ул. Советская, д. 1А. Экспозиция (экспозиции) проекта, подлежащего рассмотрению на публичных слушаниях или общественных обсуждениях, проводится в рабочие дни. Вход в здание должен иметь информацию, содержащую данные о наименовании, местонахождении, режиме работы.

9. В период проведения экспозиции (экспозиций) проекта, подлежащего рассмотрению на публичных слушаниях, организатором публичных слушаний осуществляется ведение книг (журналов) учета посетителей экспозиции проекта, подлежащего рассмотрению на публичных слушаниях или общественных обсуждений.

10. Форма книги (журнала) учета посетителей экспозиции проекта, подлежащего рассмотрению на публичных слушаниях, установлена приложением № 2 к настоящему Положению.

3. Участники общественных обсуждений или публичных слушаний

1. Участниками общественных обсуждений или публичных слушаний по проектам, указанным в подпунктах 1-4 пункта 3 раздела 1 настоящего Положения, являются:

1) граждане, постоянно проживающие на территории, в отношении которой подготовлены данные проекты;

2) правообладатели находящихся в границах этой территории земельных участков и (или) расположенных на них объектов капитального строительства, а также правообладатели помещений, являющихся частью указанных объектов капитального строительства.

2. Участниками общественных обсуждений или публичных слушаний по проектам, указанным в подпунктах 5, 6 пункта 3 раздела 1 настоящего Положения являются:

1) граждане, постоянно проживающие в пределах территориальной зоны, в границах которой расположен земельный участок или объект капитального строительства, в отношении которых подготовлены данные проекты;

2) правообладатели находящихся в границах этой территориальной зоны земельных участков и (или) расположенных на них объектов капитального строительства;

3) граждане, постоянно проживающие в границах земельных участков, прилегающих к земельному участку, в отношении которого подготовлены данные проекты, правообладатели таких земельных участков или расположенных на них объектов капитального строительства;

4) правообладатели помещений, являющихся частью объекта капитального строительства, в отношении которого подготовлены данные проекты;

5) в случае, если условно разрешенный вид использования земельного участка или объекта капитального строительства может оказать негативное воздействие на окружающую среду, также правообладатели земельных участков и объектов капитального строительства, подверженных риску негативного воздействия на окружающую среду в результате реализации данных проектов.

3. Правила, формы участия и взаимодействия участников публичных слушаний или общественных обсуждений определяются Градостроительным кодексом Российской Федерации, законами Самарской области, Уставом сельского поселения, настоящим Положением и иными муниципальными правовыми актами сельского поселения Подстепки.

4. Участники общественных обсуждений или публичных слушаний в целях идентификации представляют сведения о себе с приложением документов, подтверждающих такие сведения:

1) для физических лиц: фамилию, имя, отчество (при наличии), дату рождения, адрес места жительства (регистрации);

2) для юридических лиц: наименование, основной государственный регистрационный номер, место нахождения и адрес.

5. Участники общественных обсуждений или публичных слушаний, являющиеся правообладателями соответствующих земельных участков и (или) расположенных на них объектов капитального строительства и (или) помещений, являющихся частью указанных объектов капитального строительства, также представляют сведения соответственно о таких земельных участках, объектах капитального строительства, помещениях, являющихся частью указанных объектов капитального строительства, из Единого государственного реестра недвижимости и иные документы, устанавливающие или удостоверяющие их права на такие земельные участки, объекты капитального строительства, помещения, являющиеся частью указанных объектов капитального строительства.

6. Не требуется представление документов, подтверждающих сведения об участниках общественных обсуждений, указанных в пунктах 4, 5 настоящего раздела, если данными лицами вносятся предложения и замечания, касающиеся проекта, подлежащего рассмотрению на общественных обсуждениях, посредством официального сайта или информационных систем (при условии, что эти сведения содержатся на официальном сайте или в информационных системах).

При этом для подтверждения сведений, указанных в пунктах 4,5 , настоящего раздела, может использоваться единая система идентификации и аутентификации.

7. Обработка персональных данных участников общественных обсуждений или публичных слушаний осуществляется с учетом требований, установленных Федеральным законом от 27 июля 2006 года № 152-ФЗ «О персональных данных».

8. В период размещения проекта, подлежащего рассмотрению на общественных обсуждениях или публичных слушаниях, и информационных материалов к нему и проведения экспозиции или экспозиций такого проекта участники общественных обсуждений или публичных слушаний, прошедшие в соответствии с пунктами 4 и 5 настоящего раздела идентификацию, имеют право вносить предложения и замечания, касающиеся такого проекта:

1) посредством официального сайта или информационных систем (в случае проведения общественных обсуждений);

2) в письменной или устной форме в ходе проведения собрания или собраний участников публичных слушаний (в случае проведения публичных слушаний);

3) в письменной форме в адрес организатора общественных обсуждений или публичных слушаний;

4) посредством записи в книге (журнале) учета посетителей экспозиции проекта, подлежащего рассмотрению на общественных обсуждениях или публичных слушаниях.

Прием замечаний и предложений участников общественных обсуждений или публичных слушаний прекращается за семь дней до окончания срока проведения публичных слушаний.

9. Предложения и замечания, внесенные в соответствии с пунктом 4 настоящего раздела, не рассматриваются в случае выявления факта представления участником общественных обсуждений или публичных слушаний недостоверных сведений.

10. Участник общественных обсуждений или публичных слушаний, который внес предложения и замечания, касающиеся проекта, рассмотренного на общественных обсуждениях или публичных слушаниях, имеет право получить выписку из протокола общественных обсуждений или публичных слушаний, содержащую внесенные этим участником предложения и замечания.

4. Срок проведения общественных обсуждений или публичных слушаний

1. Срок проведения общественных обсуждений или публичных слушаний составляет:

1) по проекту правил, внесению изменений в правила – тридцать пять дней со дня опубликования такого проекта;

2) по внесению изменений в Правила в части изменений в градостроительный регламент, установленный для конкретной территориальной зоны, – двадцать дней со дня опубликования такого проекта;

3) по проекту генерального плана поселения, внесению изменений в генеральный план поселения – тридцать пять дней с момента оповещения жителей об их проведении;

4) по проекту планировки территории поселения и (или) проекту межевания территории поселения, а также проектам, предусматривающим внесение изменений в указанные документы – тридцать пять дней со дня оповещения жителей об их проведении;

5) по проектам решений о предоставлении разрешения на условно разрешенный вид использования земельного участка или объекта капитального строительства, о предоставлении разрешения на отклонение от предельных параметров разрешенного строительства, реконструкции объектов капитального строительства – двадцать пять дней со дня оповещения жителей об их проведении;

6) по проектам правил благоустройства территорий – тридцать пять дней со дня опубликования оповещения о начале общественных обсуждений или публичных слушаний.

2. Срок проведения общественных обсуждений или публичных слушаний исчисляется со дня оповещения о начале общественных обсуждений или публичных слушаний в соответствии с пунктом 1 раздела 2 настоящего Положения до дня опубликования заключения о результатах публичных слушаний, за исключением случая, предусмотренного пунктом 3 настоящего раздела.

3. Срок проведения общественных обсуждений или публичных слушаний по проектам правил благоустройства территорий со дня опубликования оповещения о начале общественных обсуждений или публичных слушаний до дня опубликования заключения о результатах общественных обсуждений или публичных слушаний не может быть менее одного месяца и более трех месяцев.

4. Срок проведения общественных обсуждений или публичных слушаний, указанный в пункте 1 настоящего раздела, может быть увеличен на срок не более 5 дней с учетом срока, необходимого на официальное опубликование заключения о результатах публичных слушаний.

5. Выходные и праздничные дни включаются в срок проведения общественных обсуждений или публичных слушаний.

5. Место проведения собрания или собраний участников публичных слушаний

1. Местом проведения собрания или собраний участников публичных слушаний (далее также – собрание) является место, определенное в постановлении главы сельского поселения о проведении публичных слушаний.

2. При определении места проведения собрания необходимо исходить из следующих требований:

1) доступность для жителей поселения;

2) наличие необходимых удобств, в том числе туалета, телефона;

3) наличие отопления - в случае проведения публичных слушаний в холодное время года;

4) помещение, в котором планируется проведение собрания, должно вмещать не менее 20 человек.

3. В случае осуществления мероприятий, проведение которых предусмотрено настоящим разделом Положения в месте, отличном от места проведения собрания, указанном в постановлении главы сельского поселения о проведении публичных слушаний, жители сельского поселения должны быть уведомлены о таких мероприятиях и месте их проведения в порядке, предусмотренном пунктом 1 раздела 2 настоящего Положения, в срок не позднее 3 дней до дня проведения указанных мероприятий.

4. При необходимости проведения собрания в нескольких частях сельского поселения, постановлением главы сельского поселения о проведении публичных слушаний определяются места проведения указанных мероприятий и доводятся до сведения жителей сельского поселения в соответствии с пунктом 1 раздела 2 настоящего Положения.

6. Уполномоченный на организацию проведения общественных обсуждений или публичных слушаний орган

1. Органом, уполномоченным на организацию проведения общественных обсуждений или публичных слушаний по проектам, предусмотренным пунктом 3 раздела 1 настоящего Положения, является Администрация сельского поселения Подстепки.

2. В рамках организации проведения общественных обсуждений или публичных слушаний Администрация осуществляет:

1) обеспечение предоставления места проведения собрания при проведении публичных слушаний;

2) оповещение жителей сельского поселения о начале общественных обсуждений или публичных слушаний и о месте, дате и времени проведе-

ния собрания (при проведении публичных слушаний), а также проведения экспозиций проекта, подлежащего рассмотрению на общественных обсуждениях или публичных слушаниях;

3) определение перечня должностных лиц, специалистов, организаций, представителей общественности, приглашаемых к участию в проведении собрания (при проведении публичных слушаний), в качестве экспертов, а также направление им обращений с просьбой дать свои предложения по проектам, выносимым на общественные обсуждения или публичные слушания;

4) анализ материалов, представленных участниками общественных обсуждений или публичных слушаний;

5) организацию приема замечаний и предложений по проектам, подлежащим рассмотрению на общественных обсуждениях или публичных слушаниях, и заявлений на участие в проведении собрания (при проведении публичных слушаний);

6) обработку персональных данных участников общественных обсуждений или публичных слушаний с учетом требований, установленных Федеральным законом от 27 июля 2006 года № 152-ФЗ «О персональных данных»;

7) определение докладчика (содокладчика) по выносимым на публичные слушания или общественные обсуждения вопросам;

8) регистрацию заявителей, докладчиков, содокладчиков, и иных участников общественных обсуждений или публичных слушаний, желающих выразить свое мнение по проектам, выносимым на общественные обсуждения или публичные слушания, представителей средств массовой информации;

9) обеспечение ведения протокола общественных обсуждений или публичных слушаний;

10) сбор, рассмотрение и обобщение мнений, замечаний и предложений, представленных участниками общественных обсуждений или публичных слушаний;

11) подготовку заключения о результатах общественных обсуждений или публичных слушаний.

7. Финансирование мероприятий по организации и проведению общественных обсуждений или публичных слушаний

1. Финансирование мероприятий по организации и проведению общественных обсуждений или публичных слушаний осуществляется:

1) за счет средств физических и (или) юридических лиц, заинтересованных в предоставлении разрешения на условно разрешенный вид использования земельного участка или объекта капитального строительства – при проведении общественных обсуждений или проведении публичных слушаний по проекту решения о предоставлении указанного разрешения;

2) за счет средств физических и (или) юридических лиц, заинтересованных в предоставлении разрешения на отклонение от предельных норм разрешенного строительства, реконструкции объектов капитального строительства – при проведении общественных обсуждений или публичных слушаний по проекту решения о предоставлении указанного разрешения;

3) за счет средств бюджета сельского поселения – при проведении общественных обсуждений или публичных слушаний по иным проектам, указанным в пункте 3 раздела 1 настоящего Положения.

2. Мероприятия, финансирование которых осуществляется в соответствии с пунктом 1 настоящего раздела, включают в себя:

1) оповещение жителей сельского поселения и иных заинтересованных лиц по вопросам общественных обсуждений или публичных слушаний в соответствии с пунктом 1 раздела 2 настоящего Положения путем направления письменных извещений о проведении общественных обсуждений или публичных слушаний в случаях, предусмотренных настоящим разделом Положения;

2) заключение договоров аренды помещений, необходимых для организации проведения общественных обсуждений или публичных слушаний, оплату коммунальных услуг, услуг местной телефонной связи;

3) организацию выставок, экспозиций демонстрационных материалов проектов муниципальных правовых актов, выносимых на общественные обсуждения или публичные слушания;

4) выступления и пояснения разработчиков проекта муниципального правового акта, выносимого на общественные обсуждения или публичные слушания, на мероприятии по информированию жителей сельского поселения по вопросам общественных обсуждений или публичных слушаний;

5) опубликование правовых актов, принимаемых администрацией сельского поселения, главой сельского поселения в рамках процедуры общественных обсуждений или публичных слушаний;

6) иные мероприятия, предусмотренные Градостроительным кодексом Российской Федерации, настоящим Положением.

8. Проведение собрания или собраний участников публичных слушаний

1. К участию в проведении собрания или собраний участников публичных слушаний (далее также – собрание) могут быть приглашены на добровольной основе:

1) представители политических партий и иных общественных объединений, осуществляющих свою деятельность на территории сельского поселения;

2) руководители организаций, осуществляющих свою деятельность на территории сельского поселения в сфере, соответствующей вопросам публичных слушаний.

2. Участники публичных слушаний, жители сельского поселения и иные заинтересованные лица должны быть допущены к участию в собрании соответственно количеству свободных мест в помещении, предназначенном для проведения собрания. При этом количество мест для жителей сельского поселения и иных заинтересованных лиц в помещении, предназначенном для собрания, должно составлять не менее семидесяти процентов от общего количества мест в указанном помещении.

3. Перед началом проведения собрания лицо, назначенное постановлением главы сельского поселения о проведении публичных слушаний (далее также – председательствующий), обеспечивает проведение регистрации докладчиков, содокладчиков, и иных участников собрания, желающих выразить свое мнение по вопросам, выносимым на публичные слушания, путем внесения сведений в протокол собрания участников публичных слушаний.

4. Председательствующий осуществляет:

1) открытие и ведение собрания участников публичных слушаний;

2) контроль за порядком обсуждения вопросов публичных слушаний;

3) подписание протокола собрания участников публичных слушаний.

5. При открытии собрания председательствующий должен огласить перечень вопросов, вынесенных на публичные слушания, основания проведения публичных слушаний, предложения по порядку проведения собрания, в том числе предлагаемое время для выступлений докладчиков, содокладчиков, иных участников собрания.

6. Время для выступлений докладчиков, содокладчиков, иных участников собрания определяется председательствующим, исходя из количества выступающих и времени, отведенного для проведения собрания.

7. Председательствующий вправе:

1) прерывать выступления участника собрания, нарушающего порядок проведения собрания, а также выступления, не имеющие отношения к обсуждаемому на публичных слушаниях вопросу;

2) выносить предупреждения лицу, нарушающему порядок во время проведения собрания, а также удалить данное лицо при повторном нарушении им порядка проведения собрания.

8. Основными докладчиками по вопросам публичных слушаний являются лица, назначенные постановлением администрации сельского поселения о проведении публичных слушаний и представители разработчика проекта, вынесенного на публичные слушания.

9. Содокладчиками на собрании могут быть определены должностные лица администрации поселения, и депутаты Собрания представителей поселения, члены комиссии, руководители муниципальных предприятий и учреждений, представители общественных объединений, граждане (по согласованию).

10. При проведении публичных слушаний по вопросам предоставления разрешения на условно разрешенный вид использования земельного участка или объекта капитального строительства, а также предоставления разрешения на отклонение от предельных норм разрешенного строительства, реконструкции объектов капитального строительства содокладчиками на собрании также должны являться физические лица и (или) их представители, а также представители юридических лиц, заинтересованных в предоставлении указанных разрешений.

11. Право выступления на собрании должно быть предоставлено представителям некоммерческих организаций, специализирующихся на вопросах, вынесенных на публичные слушания, политических партий, имеющих местные отделения на территории сельского поселения, а также лицам, заранее уведомившим администрацию поселения о намерении выступить путем направления письма.

12. После каждого выступления любой из участников собрания имеет право задать вопросы докладчику (содокладчику).

13. Все желающие выступить на собрании берут слово только с разрешения председательствующего.

14. Участники собрания имеют право использовать в своих выступлениях вспомогательные материалы (плакаты, графики и др.), представлять свои предложения и замечания по вопросам публичных слушаний для включения их в протокол собрания участников публичных слушаний.

15. В случае возникновения в процессе проведения собрания обстоятельств, препятствующих проведению собрания (например, отключение электроэнергии в помещении и т.п.), председательствующий вправе принять решение о перерыве и о продолжении собрания в другое время. Указанное решение председательствующего объявляется участникам собрания и вносится в протокол собрания участников публичных слушаний.

9. Протокол собрания участников публичных слушаний

1. Протокол собрания участников публичных слушаний является письменным документом, предназначенным для фиксации выраженных в ходе собрания предложений и замечаний участников публичных слушаний, прошедших идентификацию в соответствии с пунктами 4 и 5 раздела 3 настоящего Положения.

2. Ведение протокола собрания участников публичных слушаний осуществляется председательствующим в хронологической последовательности.

3. В протоколе собрания участников публичных слушаний указываются:

1) дата и место его проведения, количество присутствующих, фамилия, имя, отчество председательствующего;

2) позиции и мнения участников публичных слушаний обсуждаемому на публичных слушаниях проекту, высказанные ими в ходе собрания.

Форма протокола собрания участников публичных слушаний установлена приложением № 3 к настоящему Положению.

4. С протоколом собрания участников публичных слушаний вправе ознакомиться все заинтересованные лица.

5. Каждая страница протокола собрания участников публичных слушаний пронумеровывается и заверяется подписью председательствующего.

6. В случаях, предусмотренных постановлением главы сельского поселения о проведении слушаний, могут быть проведены два и более собрания, в том числе в нескольких населенных пунктах поселения, при этом на каждом из собраний ведется отдельный протокол в соответствии с положениями настоящего раздела.

7. Предложения и замечания по проекту, рассматриваемому на публичных слушаниях, включенные в протокол собрания, подлежат отражению в протоколе публичных слушаний.

8. Протокол собрания участников публичных слушаний прилагается к протоколу публичных слушаний в качестве его неотъемлемой части.

9. В случае неявки на собрание участников публичных слушаний, собрание признается несостоявшимся, о чем вносится соответствующая запись в протокол публичных слушаний. Протокол собрания участников публичных слушаний в указанном случае не оформляется.

10. Принятие, рассмотрение, обобщение поступающих от участников общественных обсуждений или публичных слушаний замечаний и предложений по вопросам общественных обсуждений или публичных слушаний

1. Администрация сельского поселения обязана обеспечить участникам общественных обсуждений или публичных слушаний равные возможности для выражения мнения по проектам, вынесенным на общественные обсуждения или публичные слушания, в том числе путем использования специальных устройств, обеспечивающих возможности для выражения и фиксации мнения инвалидам и иным лицам с ограниченными возможностями, а при проведении общественных обсуждений производится обеспечение к официальному сайту и (или) сети «Интернет», информационной системе.

2. Администрация сельского поселения осуществляет принятие, рассмотрение, обобщение замечаний и предложений по вопросам общественных обсуждений или публичных слушаний, поступивших от участников публичных слушаний, прошедших идентификацию в соответствии с пунктами 4 и 5 раздела 3 настоящего Положения, в течение срока их подачи, указанного в постановлении главы сельского поселения о проведении общественных обсуждений или публичных слушаний.

3. Протокол общественных обсуждений или публичных слушаний – письменный документ, предназначенный для фиксации замечаний и предложений участников публичных слушаний по проектам, вынесенным на общественные обсуждения или публичные слушания. Ведение протокола общественных обсуждений или публичных слушаний является обязательным условием для всех видов общественных обсуждений или публичных слушаний, проводимых в соответствии с настоящим Положением, и осуществляется в месте, определенном в постановлении главы сельского поселения о проведении общественных обсуждений или публичных слушаний.

4. Протокол общественных обсуждений или публичных слушаний должен содержать следующую информацию:

1) дату оформления протокола общественных обсуждений или публичных слушаний;

2) информацию об организаторе общественных обсуждений или публичных слушаний;

3) информацию, содержащуюся в опубликованном постановлении главы сельского поселения о начале общественных обсуждений или публичных слушаний, дата и источник его опубликования;

4) информацию о сроке, в течение которого принимались предложения и замечания участников общественных обсуждений или публичных слушаний, о территории, в пределах которой проводятся общественные обсуждения или публичные слушания;

5) все предложения и замечания участников общественных обсуждений или публичных слушаний с разделением на предложения и замечания граждан, являющихся участниками общественных обсуждений или публичных слушаний и постоянно проживающих на территории, в пределах которой проводятся общественные обсуждения или публичные слушания, и предложения и замечания иных участников общественных обсуждений или публичных слушаний.

5. Форма протокола общественных обсуждений или публичных слушаний приводится в приложении № 4 к настоящему Положению.

6. К протоколу публичных слушаний прилагается перечень принявших участие, по форме, указанной в приложении №5 к настоящему Положению, в рассмотрении проекта участников публичных слушаний, включающий в себя сведения об участниках публичных слушаний (фамилию, имя, отчество (при наличии), дату рождения, адрес места жительства (регистрации) – для физических лиц; наименование, основной государственный регистрационный номер, место нахождения и адрес – для юридических лиц).

7. Письменные замечания и предложения участников общественных обсуждений или публичных слушаний подлежат приобщению к протоколу общественных обсуждений или публичных слушаний с указанием даты представления указанных замечаний и предложений.

8. Ведение протокола общественных обсуждений или публичных слушаний осуществляется в хронологической последовательности лицом, ответственным за ведение протокола в соответствии с постановлением главы сельского поселения о проведении публичных слушаний.

9. Каждая страница протокола общественных обсуждений или публичных слушаний пронумеровывается и заверяется подписью лица, ответственного за ведение протокола общественных обсуждений или публичных слушаний.

11. Порядок подготовки и опубликования заключения о результатах общественных обсуждений или публичных слушаний

1. По итогам рассмотрения и обобщения поступающих от участников публичных слушаний замечаний и предложений по вопросам общественных обсуждений или публичных слушаний, на основании протокола общественных обсуждений или публичных слушаний Администрация поселения подготавливает заключение о результатах общественных обсуждений или публичных слушаний.

2. Заключение о результатах общественных обсуждений или публичных слушаний должно содержать следующие сведения:

1) дата оформления заключения о результатах общественных обсуждений или публичных слушаний;

2) наименование проекта, рассмотренного на общественных обсуждениях или публичных слушаниях, сведения о количестве участников общественных обсуждений или публичных слушаний, которые приняли участие в общественных обсуждениях или публичных слушаниях;

3) реквизиты протокола общественных обсуждений или публичных слушаний, на основании которого подготовлено заключение о результатах общественных обсуждений или публичных слушаний;

4) содержание внесенных предложений и замечаний участников общественных обсуждений или публичных слушаний с разделением на предложения и замечания граждан, являющихся участниками общественных обсуждений или публичных слушаний и постоянно проживающих на территории, в пределах которой проводятся общественные обсуждения или публичные слушания, и предложения и замечания иных участников общественных обсуждений или публичных слушаний. В случае внесения несколькими участниками общественных обсуждений или публичных слушаний одинаковых предложений и замечаний допускается обобщение таких предложений и замечаний;

5) аргументированные рекомендации организатора общественных обсуждений или публичных слушаний о целесообразности или нецелесообразности учета внесенных участниками общественных обсуждений или публичных слушаний предложений и замечаний и выводы по результатам общественных обсуждений или публичных слушаний.

3. Форма заключения о результатах общественных обсуждений или публичных слушаний приводится в приложении № 6 к настоящему Положению.

4. Заключение о результатах общественных обсуждений или публичных слушаний не позднее чем за три дня до окончания срока общественных обсуждений или публичных слушаний вместе с протоколом общественных обсуждений или публичных слушаний направляется ответственным лицом, назначаемым постановлением администрации сельского поселения о проведении публичных слушаний, главе сельского поселения.

5. Заключение о результатах общественных обсуждений или публичных слушаний подлежит опубликованию в день окончания срока общественных обсуждений или публичных слушаний в порядке, установленном для официального опубликования муниципальных правовых актов, и размещается администрацией сельского поселения на официальном сайте сельского поселения в сети «Интернет» и (или) в информационных системах.

12. Учет результатов общественных обсуждений или публичных слушаний

Учет результатов общественных обсуждений или публичных слушаний, проводимых в соответствии с настоящим Положением, осуществляется администрацией сельского поселения в соответствии с заключением о результатах общественных обсуждений или публичных слушаний путем:

обеспечения доработки проекта, вынесенного на общественные обсуждения или публичные слушания;

подготовки рекомендаций в соответствии с пунктом 18 раздела 15 настоящего Положения – в случае проведения общественных обсуждений или публичных слушаний по вопросам предоставления разрешения на условно разрешенный вид использования земельного участка или объекта капитального строительства, разрешения на отклонение от предельных параметров разрешенного строительства, реконструкции объектов капитального строительства.

13. Особенности проведения общественных обсуждений или публичных слушаний по проекту генерального плана, внесению изменений в генеральный план

1. Общественные обсуждения или публичные слушания по проекту генерального плана сельского поселения, в том числе по внесению в него изменений проводятся в каждом населенном пункте, входящим в состав сельского поселения Подстепки. В случае внесения изменений в генеральный план в отношении части территории сельского поселения общественные обсуждения или публичные слушания проводятся с участием правообладателей земельных участков и (или) объектов капитального строительства, находящихся в границах территории сельского поселения, в отношении которой осуществлялась подготовка указанных изменений.

2. При проведении общественных обсуждений или публичных слушаний в целях обеспечения всем заинтересованным лицам равных возможностей для участия в общественных обсуждениях или публичных слушаниях территория населенного пункта может быть разделена на части. Предельная численность лиц, проживающих или зарегистрированных на такой части территории, устанавливается законом Самарской области.

3. Протокол общественных обсуждений или публичных слушаний и заключение о результатах общественных обсуждений или публичных слушаний являются обязательными приложениями к проекту генерального плана, направляемому главой сельского поселения в Собрание представителей поселения.

4. Внесение в генеральный план изменений, предусматривающих изменение границ населенных пунктов в целях жилищного строительства или определения зон рекреационного назначения, осуществляется без проведения общественных обсуждений или публичных слушаний.

14. Особенности проведения общественных обсуждений или публичных слушаний по проекту правил, внесению изменений в правила

1. Глава сельского поселения при получении от Администрации проекта правил, проекта изменений в правила принимает решение о проведении общественных обсуждений или публичных слушаний по такому проекту в срок не позднее чем через десять дней со дня получения такого проекта.

2. Проект правил, проект изменений в правила подлежат опубликованию в порядке, установленном Уставом сельского поселения для официального опубликования муниципальных правовых актов, и размещается на официальном сайте сельского поселения в сети «Интернет» после опубликования постановления главы администрации сельского поселения о проведении общественных обсуждений или публичных слушаний согласно пункта 1 раздела 2 настоящего Положения.

3. Срок проведения общественных обсуждений или публичных слушаний исчисляется со дня опубликования проекта правил, проекта изменений в правила.

4. В случае подготовки изменений в правила в части внесения изменений в градостроительный регламент, установленный для конкретной территориальной зоны, общественные обсуждения или публичные слушания по внесению изменений в правила проводятся в границах территориальной зоны, для которой установлен такой градостроительный регламент.

15. Особенности организации и проведения общественных обсуждений или публичных слушаний по проекту решения о предоставлении разрешения на условно разрешенный вид использования земельного участка или объекта капитального строительства, по проекту решения о предоставлении разрешения на отклонение от предельных параметров разрешенного строительства, реконструкции объектов капитального строительства

1. Общественные обсуждения или публичные слушания по проекту решения о предоставлении разрешения на условно разрешенный вид использования земельного участка или объекта капитального строительства (далее – условно разрешенный вид использования), по проекту решения о предоставлении разрешения на отклонение от предельных параметров разрешенного строительства, реконструкции объектов капитального строительства (далее – отклонение от предельных параметров) назначаются постановлением главы поселения на основании рекомендаций Комиссии по подготовке проекта Правил землепользования и застройки сельского поселения Подстепки муниципального района Ставропольский Самарской области (далее-Комиссия), утвержденной Постановлением администрации сельского поселения от 08.10.2013г №39 «О подготовке проекта Правил землепользования и застройки сельского поселения Подстепки муниципального района Ставропольский Самарской области».

2. Заявление о предоставлении разрешения на условно разрешенный вид использования, на отклонение от предельных параметров направляется физическими и (или) юридическими лицами в Комиссию и должно содержать следующую информацию:

1) фамилия, имя, отчество, место жительства заявителя, данные документа, удостоверяющего личность гражданина Российской Федерации, номер контактного телефона – в случае подачи заявления физическим лицом;

2) фамилия, имя, отчество, место жительства заявителя, данные документа, удостоверяющего личность гражданина Российской Федерации, государственный регистрационный номер записи о государственной регистрации индивидуального предпринимателя, идентификационный номер налогоплательщика, номер контактного телефона – в случае подачи заявления индивидуальным предпринимателем;

3) полное наименование, организационно-правовая форма и место нахождения заявителя, государственный регистрационный номер записи о государственной регистрации юридического лица, идентификационный номер налогоплательщика, номер контактного телефона и факса – в случае подачи заявления юридическим лицом;

3.1) фамилия, имя, отчество представителя заявителя и реквизиты документа, подтверждающего его полномочия, - в случае, если заявление подается представителем заявителя;

3.2) почтовый адрес, адрес электронной почты, номер телефона для связи с заявителем или представителем заявителя;

4) данные о земельном участке и объекте капитального строительства, для которых испрашивается условно разрешенный вид использования, отклонение от предельных параметров (адрес, кадастровый (условный) номер, площадь, высота и этажность объекта капитального строительства, сведения о сетях инженерно-технического обеспечения);

5) категория земель и вид разрешенного использования земельного участка;

6) сведения о правах заявителя и правоустанавливающих документах на земельный участок и объект капитального строительства, для которых испрашивается условно разрешенный вид использования, отклонение от предельных параметров;

7) испрашиваемый заявителем условно разрешенный вид использования, испрашиваемое заявителем отклонение от предельных параметров (установленный правилами предельный параметр разрешенного строительства, реконструкции объектов капитального строительства, на отклонение от которого испрашивается разрешение, а также предельные значения указанного параметра, которые просит установить заявитель);

8) обоснование необходимости предоставления разрешения на условно разрешенный вид использования, в том числе сведения о планируемой деятельности и (или) объектах капитального строительства, которые планируется построить или реконструировать, а также сведения о воздействии указанной деятельности и объектов на окружающую среду, о соответствии санитарно-эпидемиологическим требованиям, требованиям

технических регламентов;

9) обоснование необходимости предоставления разрешения на отклонение от предельных параметров, в том числе описание характеристик земельного участка, неблагоприятных для застройки;

10) подтверждение соответствия испрашиваемых отклонений требованиям технических регламентов;

11) сведения о соседних земельных участках и объектах капитального строительства, на них расположенных, с указанием их адресов и правообладателей.

В случае если земельный участок и (или) расположенный на нем объект капитального строительства, в отношении которых испрашивается разрешение на отклонение от предельных параметров или разрешение на условно разрешенный вид использования, находятся в долевой собственности, то заявление должно быть подписано всеми участниками долевой собственности.

3. Форма заявления, предусмотренного пунктом 2 настоящего раздела, приводится в приложениях № 7 и № 8 к настоящему Положению.

4. К заявлению, предусмотренному пунктом 2 настоящего раздела, должны прилагаться следующие документы:

1) копии документов, удостоверяющих личность заявителя – физического лица;

2) выписка из единого государственного реестра индивидуальных предпринимателей - для индивидуальных предпринимателей или выписка из единого государственного реестра юридических лиц – для юридических лиц;

3) копии правоустанавливающих документов, удостоверяющих права заявителя на земельный участок и объект капитального строительства, для которых испрашивается условно разрешенный вид использования, отклонение от предельных параметров, с предъявлением оригинала указанных документов при приеме заявления, либо нотариально удостоверенных копий указанных документов;

4) документы, удостоверяющие личность и полномочия представителя физического или юридического лица, если с заявлением обращается представитель заявителя:

для представителя юридического лица – нотариально заверенная доверенность либо доверенность за подписью руководителя юридического лица или иного уполномоченного лица;

для представителя физического лица – нотариально заверенная доверенность.

5. К заявлению о предоставлении разрешения на условно разрешенный вид использования должны также прилагаться следующие документы:

1) выписка из Единого государственного реестра недвижимости на земельный участок, в отношении которого испрашивается разрешение на условно разрешенный вид использования;

2) выписка из Единого государственного реестра недвижимости на объект капитального строительства и технический план объекта капитального строительства, для которых испрашивается разрешение на условно разрешенный вид использования;

3) документы, подтверждающие обстоятельства, указанные в подпункте 8 пункта 2 настоящего раздела (в свободной форме);

4) схема планировочной организации земельного участка (в масштабе 1:500), фиксирующая:

границы земельного участка;

границы размещения существующего или планируемого объекта капитального строительства;

границы соседних земельных участков и границы размещения объектов капитального строительства, на них расположенных, с указанием их адресов.

6. К заявлению о предоставлении разрешения на отклонение предельных параметров должны также прилагаться следующие документы:

1) выписка из Единого государственного реестра недвижимости на земельный участок, в отношении которого испрашивается разрешение на отклонение от предельных параметров разрешенного строительства;

2) выписка из Единого государственного реестра недвижимости на объект капитального строительства и технический план объекта капитального строительства, для которых испрашивается разрешение на отклонение от предельных параметров;

3) документы, подтверждающие обстоятельства, указанные в подпункте 9 пункта 2 настоящего раздела.

В случае, если неблагоприятные для застройки характеристики земельного участка – инженерно-геологические, то необходимо представление подтверждающего указанного обстоятельства заключения, подготовленного физическим (юридическим) лицом, соответствующим требованиям законодательства Российской Федерации, предъявляемым к лицам, выполняющим инженерные изыскания.

4) документы, подтверждающие соблюдение требований технических регламентов:

4.1) в случае если разрешение испрашивается на отклонение от предельных параметров в части минимальных отступов от границ земельных участков в целях определения мест допустимого размещения зданий, строений, сооружений, за пределами которых запрещено строительство зданий, строений, сооружений, и(или) в части минимального отступа (бытового разрыва) между зданиями – необходимо представление заключения специализированной организации о соответствии испрашиваемого отклонения противопожарным нормам и правилам (о соответствии Федеральному закону от 22.07.2008 №123-ФЗ «Технический регламент о требованиях пожарной безопасности»);

4.2) заключение специализированной организации о соответствии испрашиваемого отклонения требованиям технических регламентов в случае, если разрешение испрашивается на отклонение от других параметров. Представление указанного заключения не является обязательным;

5) схему планировочной организации земельного участка (в масштабе 1:500), фиксирующую:

- границы земельного участка;

- границы размещения существующего или планируемого объекта капитального строительства;

- место испрашиваемого отклонения по отступу от границ земельного участка и(или) по минимальному отступу (бытовому разрыву) между зданиями – в случае, если разрешение испрашивается на отклонение от предельных параметров в части минимальных отступов от границ земельных участков в целях определения мест допустимого размещения зданий, строений, сооружений, за пределами которых запрещено строительство зданий, строений, сооружений, и(или) в части минимального отступа (бытового разрыва) между зданиями;

- границы соседних земельных участков и границы размещения объектов капитального строительства, на них расположенных, с указанием их адресов и правообладателей.

7. Заявление и документы, предусмотренные пунктами 2, 4-6 настоящего раздела, подаются заявителем или его представителем в комиссию лично либо направляется по почте заказным письмом с уведомлением о вручении. В последнем случае днем поступления заявления считается день вручения заказного письма. Прием и регистрация заявления и документов осуществляются ответственным лицом за ведение протокола публичных слушаний или общественных обсуждений.

8. Документы, указанные в подпунктах 2, 3 пункта 4, подпунктах 1, 2 пункта 5 и подпунктах 1, 2 пункта 6 настоящего раздела, могут быть запрошены администрацией сельского поселения в порядке межведомственного взаимодействия, если заявитель не представил такие документы и информацию самостоятельно.

9. Основаниями для отказа в приеме документов, необходимых для предоставления разрешения на условно разрешенный вид использования, на отклонение от предельных параметров, являются:

1) обращение в орган местного самоуправления, неуполномоченный на выдачу разрешений на условно разрешенный вид использования, на отклонение от предельных параметров разрешенного строительства;

2) наличие в заявлении и приложенных документах неоговоренных исправлений, серьезных повреждений, не позволяющих однозначно истолковать их содержание, подчисток либо приписок, зачеркнутых слов, записей, выполненных карандашом, а также нецензурных либо оскорбительных выражений, угроз жизни, здоровью и имуществу должностных лиц уполномоченного органа, а также членов их семей;

3) текст заявления не поддается прочтению;

4) отсутствие в заявлении сведений о заявителе, подписи заявителя, контактных телефонов, почтового адреса;

5) заявление подписано неуполномоченным лицом.

10. В случае, если основания для отказа в приеме документов, установленные пунктом 6 настоящей главы отсутствуют, Комиссия рассматривает представленные заявителем документы и в срок не позднее десяти дней со дня поступления заявления подготавливает заключение, содержащее одну из следующих рекомендаций:

1) о проведении общественных обсуждений или публичных слушаний;

2) о невозможности проведения общественных обсуждений или публичных слушаний.

11. Заключение Комиссии с рекомендацией о невозможности назначения общественных обсуждений или публичных слушаний по проекту решения о предоставлении разрешения на условно разрешенный вид использования может быть принято только при наличии одного или нескольких из следующих условий:

1) отсутствие указания в заявлении о предоставлении разрешения на условно разрешенный вид использования земельного участка конкретного условно разрешенного вида, разрешение на который испрашивается;

2) испрашиваемый условно разрешенный вид использования земельного участка отсутствует в градостроительном регламенте территориальной зоны, в границах которой расположен земельный участок;

3) неуказание или неполное указание в заявлении сведений, указанных в пункте 2 настоящего раздела;

4) непредставление документов, указанных в пунктах 4, 5 настоящего раздела;

5) земельный участок расположен в границах территории, на которую действие градостроительного регламента не распространяется или не устанавливается;

6) поступление в администрацию уведомления о выявлении самовольной постройки от исполнительного органа государственной власти, должностного лица, государственного учреждения или органа местного самоуправления, указанных в части 2 статьи 55.32 Градостроительного кодекса Российской Федерации, в отношении земельного участка, в отношении которого подано заявление и на котором расположена такая постройка, до ее сноса или приведения в соответствие с установленными требованиями. Исключением являются случаи, если по результатам рассмотрения данного уведомления органом местного самоуправления в исполнительный орган государственной власти, должностному лицу, в государственное учреждение или орган местного самоуправления, которые указаны в части 2 статьи 55.32 Градостроительного кодекса Российской Федерации, и от которых поступило данное уведомление, направлено уведомление о том, что наличие признаков самовольной постройки не усматривается либо вступило в законную силу решение суда об отказе в удовлетворении исковых требований о сносе самовольной постройки или ее приведении в соответствие с установленными требованиями;

7) с заявлением обратилось лицо, не являющееся собственником (правообладателем) земельного участка и (или) расположенного на нем объекта капитального строительства;

8) предоставление разрешения на условно разрешенный вид использования земельного участка или объекта капитального строительства будет нарушать требования федерального законодательства Российский Федерации и законодательства Самарской области.

12. Заключение комиссии с рекомендацией о невозможности назначения общественных обсуждений или публичных слушаний по проекту решения о предоставлении разрешения на отклонение от предельных параметров может быть принято только при наличии одного или нескольких из следующих условий:

1) несоответствие испрашиваемого разрешения требованиям Федерального закона от 22.07.2008 № 123-ФЗ «Технический регламент о требованиях пожарной безопасности», Федерального закона от 30.12.2009 № 384-ФЗ «Технический регламент о безопасности зданий и сооружений» или требованиям иных технических регламентов;

2) отсутствие указания в заявлении о предоставлении разрешения на отклонение от предельных параметров конкретных минимальных размеров земельных участков либо их конфигурации, инженерно-геологических или иных характеристик земельных участков, неблагоприятных для застройки;

3) неуказание или неполное указание в заявлении сведений, указанных в пункте 2 настоящего раздела;

6) непредставление документов, указанных в пунктах 4 и 6 настоящего раздела (за исключением документов, предусмотренных подпунктами 3 и 4.2 пункта 6 настоящего раздела);

7) земельный участок расположен в границах территории, на которую действие градостроительного регламента не распространяется или не устанавливается;

8) поступление в администрацию уведомления о выявлении самовольной постройки от исполнительного органа государственной власти, должностного лица, государственного учреждения или органа местного самоуправления, указанных в части 2 статьи 55.32 Градостроительного кодекса Российской Федерации, в отношении земельного участка, в отношении которого подано заявление и на котором расположена такая постройка, до ее сноса или приведения в соответствие с установленными требованиями. Исключением являются случаи, если по результатам рассмотрения данного уведомления органом местного самоуправления в исполнительный орган государственной власти, должностному лицу, в государственное учреждение или орган местного самоуправления, которые указаны в части 2 статьи 55.32 Градостроительного кодекса Российской Федерации, и от которых поступило данное уведомление, направлено уведомление о том, что наличие признаков самовольной постройки не усматривается либо вступило в законную силу решение суда об отказе в удовлетворении исковых требований о сносе самовольной постройки или ее приведении в соответствие с установленными требованиями;

9) с заявлением обратилось лицо, не являющееся собственником (правообладателем) земельного участка и (или) расположенного на нем объекта капитального строительства;

10) предоставление разрешения на отклонение от предельных параметров разрешенного строительства, реконструкции объектов капитального строительства будет нарушать требования федерального законодательства Российский Федерации и законодательства Самарской области.

13. Глава сельского поселения не позднее семи дней со дня получения заключения Комиссии, предусмотренного пунктом 10 настоящего раздела, принимает постановление главы сельского поселения о проведении общественных обсуждений или публичных слушаний или о невозможности проведения публичных слушаний. Копия постановления главы сельского поселения направляется заявителю не позднее пяти дней со дня издания.

14. После подготовки Комиссией заключения, содержащего рекомендации о проведении общественных обсуждений или публичных слушаний, Администрация сельского поселения подготавливает предварительную смету расходов на организацию проведения общественных обсуждений или публичных слушаний. Указанная смета утверждается главой сельского поселения или уполномоченным им лицом.

15. После утверждения предварительной сметы расходов заявитель должен перечислить утвержденную сметой денежную сумму на счет Администрации сельского поселения.

16. После издания постановления о проведении общественных обсуждений или публичных слушаний в срок не позднее десяти дней со дня поступления заявления о предоставлении разрешения на условно разрешенный вид использования, заявления о предоставлении разрешения на отклонение от предельных параметров Администрация сельского поселения направляет сообщения о проведении общественных обсуждений или публичных слушаний:

правообладателям земельных участков, имеющих общие границы с земельным участком, применительно к которому запрашивается данное разрешение;

правообладателям объектов капитального строительства, расположенных на земельных участках, имеющих общие границы с земельным участком, применительно к которому запрашивается данное разрешение;

правообладателям помещений, являющихся частью объекта капитального строительства, применительно к которому запрашивается данное разрешение.

17. В случае если испрашиваемый условно разрешенный вид использования земельного участка или объекта капитального строительства может оказать негативное воздействие на окружающую среду, общественные обсуждения или публичные слушания проводятся с участием правообладателей земельных участков и объектов капитального строительства, подверженных риску такого негативного воздействия.

Определение перечня земельных участков и объектов капитального строительства, подверженных риску негативного воздействия в результате предоставления разрешения на условно разрешенный вид использования, предоставления разрешения на отклонение от предельных параметров осуществляется Комиссией.

18. На основании заключения о результатах общественных обсуждений или публичных слушаний по проекту решения о предоставлении разрешения на условно разрешенный вид использования, на отклонение от предельных параметров Комиссия осуществляет подготовку рекомендаций о предоставлении разрешения на условно разрешенный вид использования, разрешения на отклонение от предельных параметров или об отказе в предоставлении таких разрешений с указанием причин принятого решения, и направляет их главе сельского поселения.

Приложение № 1 к Положению об организации и проведению общественных обсуждений или публичных слушаний по вопросам градостроительной деятельности на территории сельского поселения Подстепки муниципального района Ставропольский Самарской области.

Дата: _____

ОПОВЕЩЕНИЕ О НАЧАЛЕ ПУБЛИЧНЫХ СЛУШАНИЙ (ОБЩЕСТВЕННЫХ ОБСУЖДЕНИЙ)

Администрация сельского поселения Подстепки муниципального района Ставропольский Самарской области в соответствии с Положением об организации и проведении общественных обсуждений, публичных слушаний по вопросам градостроительной деятельности на территории сельского поселения Подстепки муниципального района Ставропольский Самарской области, утвержденным решением Собрания представителей сельского поселения Подстепки муниципального района Ставропольский Самарской области от _____ г. № ____, оповещает о начале публичных слушаний (общественных обсуждений) по проекту

_____

(наименование проекта)

Перечень информационных материалов к рассматриваемому проекту:

1. _____;
2. _____;
3. _____.

Проект, информационные материалы к нему будут размещены с «__» _____ 20__ года на официальном сайте администрации сельского поселения Подстепки муниципального района Ставропольский Самарской области в сети Интернет в разделе «_____» по адресу http://podstepki.stavsrp.ru или в информационной системе _____(при наличии).

Срок проведения публичных слушаний (общественных обсуждений): с «__» _____ 20__ г. до «__» _____ 20__ г.

Для публичных слушаний: собрание (собрания) участников публичных слушаний будет проведено (будут проведены) «__» _____20____ года __ _____

(дата, время, адрес)

срок регистрации участников публичных слушаний с _____ до ____.

(время регистрации)

С документацией по подготовке и проведению публичных слушаний (общественных обсуждений) можно ознакомиться на экспозиции (экспозициях) по следующему адресу:

_____

(место, дата открытия экспозиции)

Срок проведения экспозиции: _____

(дни и часы, в которое возможно посещение экспозиции)

Предложения и замечания по проекту можно подавать в срок до «__» _____ 20__ г.:

1) посредством сайта сельского поселения Подстепки муниципального района Ставропольский Самарской области, в сети Интернет (http://vasilevka.stavsrp.ru), информационной системы (при наличии) - для общественных обсуждений;

2) в письменной форме по адресу: 445143, Самарская область, Ставропольский район, с.Подстепки , ул.Советская, д.1А - в случае проведения публичных слушаний – также в письменной и устной форме в ходе проведения собрания или собраний участников публичных слушаний;

3) посредством записи в книге (журнале) учета посетителей экспозиции проекта, подлежащего рассмотрению на публичных слушаниях (общественных обсуждениях).

Участники публичных слушаний, общественных обсуждений при внесении замечаний и предложений в целях идентификации представляют сведения о себе (фамилию, имя, отчество (при наличии), дату рождения, адрес места жительства (регистрации) – для физических лиц; наименование, основной государственный регистрационный номер, место нахождения и адрес – для юридических лиц) с приложением документов, подтверждающих такие сведения.

Участники публичных слушаний (общественных обсуждений), являющиеся правообладателями соответствующих земельных участков и (или) расположенных на них объектов капитального строительства и (или) помещений, являющихся частью указанных объектов капитального строительства, также представляют сведения соответственно о таких земельных участках, объектах капитального строительства, помещениях, являющихся частью указанных объектов капитального строительства, из Единого государственного реестра недвижимости и иные документы, устанавливающие или удостоверяющие их права на такие земельные участки, объекты капитального строительства, помещения, являющиеся частью указанных объектов капитального строительства.

Порядок проведения публичных слушаний, общественных обсуждений определен решением Собрания представителей сельского поселения Подстепки муниципального района Ставропольский Самарской области от «___» _____ 20___ года № _____ «Об утверждении Положения об организации и проведении общественных или публичных слушаний по вопросам градостроительной деятельности на территории сельского поселения Подстепки муниципального района Ставропольский Самарской области».

Организатор публичных слушаний
(общественных обсуждений) _____ _____
(подпись) (Ф.И.О.)

Приложение № 2 к Положению об организации и проведению общественных обсуждений или публичных слушаний по вопросам градостроительной деятельности на территории сельского поселения Подстепки муниципального района Ставропольский Самарской области.

ФОРМА КНИГИ (ЖУРНАЛА) УЧЕТА ПОСЕТИТЕЛЕЙ ЭКСПОЗИЦИИ ПРОЕКТА, ПОДЛЕЖАЩЕГО РАССМОТРЕНИЮ НА ОБЩЕСТВЕННЫХ ОБСУЖДЕНИЙ ИЛИ ПУБЛИЧНЫХ СЛУШАНИЯХ

(наименование проекта, подлежащего рассмотрению на общественных обсуждениях или публичных слушаниях)

Время проведения: с «_» _____ 20__ г. до «_» _____ 20__ г.
Место проведения: _____

№ п/п	Дата посещения	Фамилия, имя, отчество (при наличии), дата рождения, адрес места жительства (регистрации) – для физических лиц / наименование, основной государственный регистрационный номер, место нахождения и адрес – для юридических лиц	Содержание предложений и замечаний	Личная подпись посетителя экспозиции проекта
1	2	3	4	5

Подпись представителя организатора проведения публичных слушаний, общественных обсуждений, проводившего консультирование посетителей экспозиции

_____ _____ _____
должность подпись Ф.И.О.

Приложение № 3 к Положению об организации и проведению общественных обсуждений или публичных слушаний по вопросам градостроительной деятельности на территории сельского поселения Подстепки муниципального района Ставропольский Самарской области.

ПРОТОКОЛ СОБРАНИЯ УЧАСТНИКОВ ПУБЛИЧНЫХ СЛУШАНИЙ СЕЛЬСКОГО ПОСЕЛЕНИЯ ПОДСТЕПКИ МУНИЦИПАЛЬНОГО РАЙОНА СТАВРОПОЛЬСКИЙ САМАРСКОЙ ОБЛАСТИ ПО ВОПРОСУ ПУБЛИЧНЫХ СЛУШАНИЙ

__ _____ 20__ года, __ ч. ___ мин.

Место проведения собрания – Самарская область, Ставропольский район, село _____, ул. _____, д. ___

Основание проведения публичных слушаний – оповещение о начале публичных слушаний от __ _____ 20__ года № ___ «О проведении публичных слушаний по проекту _____», опубликованное _____ от ___.____.20__ № ___ (__).

Вопрос, вынесенный на публичные слушания – проект _____.

Общее количество присутствующих на собрании (участников и организаторов): _____ (____) человек(а).

В ходе проведения собрания участников публичных слушаний были заслушаны следующие доклады и выступления:

- _____ (Ф.И.О.), Главы сельского поселения Подстепки муниципального района Ставропольский Самарской области, об утверждении проекта _____ в редакции, вынесенной на публичные слушания.

- Участниками публичных слушаний высказаны следующие мнения, замечания и предложения по вопросам публичных слушаний:

№	Сведения о лице, выразившем свое мнение по вопросам публичных слушаний	Содержание мнения, предложения или замечания

Лицо, ответственное за ведение
протокола _____ _____
(подпись) (Ф.И.О.)
Председательствующий
на собрании _____ _____
(подпись) (Ф.И.О.)

Приложение № 4 к Положению об организации и проведению общественных обсуждений или публичных слушаний по вопросам градостроительной деятельности на территории сельского поселения

Подстепки муниципального района Ставропольский Самарской области

ПРОТОКОЛ ПУБЛИЧНЫХ СЛУШАНИЙ (ОБЩЕСТВЕННЫХ ОБСУЖДЕНИЙ) В СЕЛЬСКОМ ПОСЕЛЕНИИ ПОДСТЕПКИ МУНИЦИПАЛЬНОГО РАЙОНА СТАВРОПОЛЬСКИЙ САМАРСКОЙ ОБЛАСТИ

_____ № _____
(дата оформления)

Организатор проведения публичных слушаний (общественных обсуждений) -
_____
По проекту: _____
_____
(информация, содержащаяся в опубликованном оповещении о начале публичных слушаний (общественных обсуждений)

Информация о начале проведения публичных слушаний (общественных обсуждений) обнародована _____ путем _____
_____.
(дата) (место размещения информации)

Предложения и замечания участников публичных слушаний (общественных обсуждений) по проекту принимались с _____ до _____.
(срок, в течение которого принимались предложения и замечания)

Территория, в пределах которой проводились публичные слушания (общественные обсуждения)
_____
Для публичных слушаний:
Место и время проведения собрания: _____.
Число зарегистрированных участников публичных слушаний: ____

Предложения и замечания граждан, являющихся участниками публичных слушаний (общественных обсуждений) и постоянно проживающих на территории, в пределах которой проводятся публичные слушания (общественные обсуждения)	
Участник публичных слушаний (общественных обсуждений), внесший предложение и (или) замечание	Содержание предложений и (или) замечаний
Предложения и замечания иных участников публичных слушаний (общественных обсуждений)	
Участник публичных слушаний (общественных обсуждений), внесший предложение и (или) замечание	Содержание предложений и (или) замечаний

В протокол включены следующие предложения и замечания в письменной форме:
Вх. № _____от__;
Приложение к протоколу:
1.перечень, принявших участие в рассмотрении проекта, участников публичных слушаний (общественных обсуждений) на _____ листах.
Организатор публичных слушаний
(общественных обсуждений) _____ _____
(подпись) (Ф.И.О.)

Приложение № 5 к Положению об организации и проведению общественных обсуждений или публичных слушаний по вопросам градостроительной деятельности на территории сельского поселения Подстепки муниципального района Ставропольский Самарской области

ПЕРЕЧЕНЬ УЧАСТНИКОВ ОБЩЕСТВЕННЫХ ОБСУЖДЕНИЙ ИЛИ ПУБЛИЧНЫХ СЛУШАНИЙ, ПРИНЯВШИХ УЧАСТИЕ В РАССМОТРЕНИИ ВОПРОСА

№ п/п	Ф.И.О. участника общественных обсуждений или публичных слушаний	Для физических лиц			Для юридических лиц			Сведения о правоустанавливающих документах (для участников публичных слушаний – земельных участков, объектов капитального строительства, помещений)	Подпись
		Дата рождения	Адрес места жительства (регистрации) –	Данные документа, удостоверяющего личность	Наименование организации	Основной государственный регистрационный номер	Место нахождения и адрес		
1.									

Приложение №6 к Положению об организации и проведении общественных обсуждений или публичных слушаний по вопросам градостроительной деятельности на территории сельского поселения Подстепки муниципального района Ставропольский Самарской области.

ЗАКЛЮЧЕНИЕ О РЕЗУЛЬТАТАХ ПУБЛИЧНЫХ СЛУШАНИЙ (ОБЩЕСТВЕННЫХ ОБСУЖДЕНИЙ) В СЕЛЬСКОМ ПОСЕЛЕНИИ ПОДСТЕПКИ МУНИЦИПАЛЬНОГО РАЙОНА СТАВРОПОЛЬСКИЙ САМАРСКОЙ ОБЛАСТИ

«__» _____ 20__ г.
(дата оформления заключения)
_____
(организатор проведения публичных слушаний (общественных обсуждений))

Наименование проекта, рассмотренного на публичных слушаниях (общественных обсуждениях): _____

Количество участников, которые приняли участие в публичных слушаниях (общественных обсуждениях) _____

На основании протокола публичных слушаний (общественных обсуждений) от
«_____» _____ 20____ г. № _____.
(реквизиты протокола публичных слушаний (общественных обсуждений))

Предложения и замечания граждан, являющихся участниками публичных слушаний (общественных обсуждений) и постоянно проживающих на территории, в пределах которой проводятся публичные слушания (общественные обсуждения)	
Содержание предложений и (или) замечаний	Рекомендации о целесообразности (или нецелесообразности) учета внесенных предложений и (или) замечаний
Предложения и замечания иных участников публичных слушаний (общественных обсуждений)	
Содержание предложений и (или) замечаний	Рекомендации о целесообразности (или нецелесообразности) учета внесенных предложений и (или) замечаний

Выводы по результатам общественных обсуждений (публичных слушаний) по проекту:
Мнения о целесообразности и типичные мнения, содержащие положительную оценку по вопросам публичных слушаний[1]: _____
_____
Мнения, содержащие отрицательную оценку по вопросу публичных слушаний, _____[2].
Замечания и предложения по вопросам публичных слушаний[3]:
_____
Не могут быть учтены следующие замечания и предложения участников публичных слушаний[4]:

№	Ф.И.О. лица, выразившего мнение по вопросу публичных слушаний	Информация о возражениях, замечаниях и предложениях	Краткая мотивировка отклонения возражения, замечания или предложения

По результатам рассмотрения мнений, замечаний и предложений участников публичных слушаний рекомендуется[5]:
1) _____;
2) _____.
Организатор публичных слушаний
(общественных обсуждений) _____ _____
(подпись) (Ф.И.О.)

Приложение № 7 к Положению об организации и проведению общественных обсуждений или публичных слушаний по вопросам градостроительной деятельности на территории сельского поселения Подстепки муниципального района Ставропольский Самарской области.

Председателю Комиссии по подготовке проекта правил землепользования и застройки сельского поселения Подстепки
от _____
(Ф.И.О. физического лица (полностью), паспортные данные, почтовый адрес)
_____
(наименование юридического лица, организационно-правовая форма, местонахождение)
_____
(должность, Ф.И.О. руководителя юридического лица)
_____
(при обращении юридического лица, представителя физического лица - Ф.И.О. представителя с указанием даты, номера и иных реквизитов документа, подтверждающего полномочия лица на осуществление действий от имени заявителя)
_____ _____

---

1 Указывается количество человек, высказавших указанные мнения. Если мнения, содержащие положительную оценку, не высказаны, то следует указать: не высказаны.

2 Указывается количество человек, высказавших указанные мнения. Если мнения, содержащие отрицательную оценку, не высказаны, то следует указать: не высказаны.

3 Указывается только содержание замечаний, мнений и предложений, представленных участниками слушаний и относящихся к вопросу общественных обсуждений или публичных слушаний. Если при проведении общественных обсуждений или публичных слушаний замечания, предложения и мнения не были высказаны, то следует указать: не высказаны.

4 Если при проведении общественных обсуждений или публичных слушаний замечания и предложения не были высказаны, или все высказанные замечания и предложения рекомендуется учесть, то пункт исключается.

5 Указывается на необходимость внесения изменений в проект муниципального правового акта, вынесенного на общественные обсуждения или публичные слушания, или осуществления иных действий – при проведении общественных обсуждений или публичных слушаний по другим вопросам.

(контактный телефон)

ЗАЯВЛЕНИЕ О ПРЕДОСТАВЛЕНИИ РАЗРЕШЕНИЯ НА УСЛОВНО РАЗРЕШЕННЫЙ ВИД ИСПОЛЬЗОВАНИЯ ЗЕМЕЛЬНОГО УЧАСТКА ИЛИ ОБЪЕКТА КАПИТАЛЬНОГО СТРОИТЕЛЬСТВА

Прошу Вас рассмотреть на Комиссии по подготовке проекта правил землепользования и застройки сельского поселения Подстепки муниципального района Ставропольский Самарской области вопрос о возможности предоставления разрешения на условно разрешенный вид использования земельного участка с кадастровым номером _____
(указывается кадастровый номер)
или объекта капитального строительства, расположенного по адресу:
_____
в территориальной зоне _____
- для размещения _____
(указывается наименование объекта капитального строительства)
- для реконструкции _____
(указывается наименование существующего объекта капитального строительства
_____
и наименование планируемого объекта)

Настоящим подтверждаю готовность нести расходы, связанные с организацией и проведением общественных обсуждений.

Подтверждаю (подтверждаем) свое согласие, а также согласие представляемого (представляемых) мною лица (лиц) на обработку персональных данных в целях предоставления муниципальной услуги.

«_ _» _____ ____ __г. Подпись_____

Приложение № 8 к Положению об организации и проведению общественных обсуждений или публичных слушаний по вопросам градостроительной деятельности на территории сельского поселения Подстепки муниципального района Ставропольский Самарской области

Председателю Комиссии по подготовке проекта правил землепользования и застройки сельского поселения Подстепки
от _____
(Ф.И.О. физического лица (полностью), паспортные данные, почтовый адрес)
_____
(наименование юридического лица, организационно-правовая форма, местонахождение)
_____
(должность, Ф.И.О. руководителя юридического лица)
_____
(при обращении юридического лица, представителя физического лица - Ф.И.О. представителя с указанием даты, номера и иных реквизитов документа, подтверждающего полномочия лица на осуществление действий от имени заявителя)
_____
(контактный телефон)

ЗАЯВЛЕНИЕ О ПРЕДОСТАВЛЕНИИ РАЗРЕШЕНИЯ НА ОТКЛОНЕНИЕ ОТ ПРЕДЕЛЬНЫХ ПАРАМЕТРОВ РАЗРЕШЕННОГО СТРОИТЕЛЬСТВА, РЕКОНСТРУКЦИИ ОБЪЕКТОВ КАПИТАЛЬНОГО СТРОИТЕЛЬСТВА

Прошу Вас рассмотреть на Комиссии по подготовке проекта правил землепользования и застройки сельского поселения Подстепки муниципального района Ставропольский Самарской области вопрос о возможности предоставления разрешения на отклонение от предельных параметров разрешенного строительства, реконструкции объекта капитального строительства на земельном участке с кадастровым номером _____
расположенном по адресу: _____,
в территориальной зоне _____,
- в связи со строительством _____
(указывается наименование объекта капитального строительства)
- реконструкцией _____
(указывается наименование существующего объекта капитального строительства
_____.
и наименование планируемого объекта)

Отклонения в части:
- размера земельного участка (площади) _____
- отступов от границ земельного участка до объекта капитального строительства, в метрах* _____
(указываются точные расстояния по отношению к сторонам света)
- этажности объекта капитального строительства _____
- максимального процента застройки земельного участка _____
* прилагается схема с указанием планируемых отклонений (с привязкой к сторонам света, местности)

Настоящим подтверждаю готовность нести расходы, связанные с организацией и проведением общественных обсуждений или публичных слушаний.

Подтверждаю (подтверждаем) свое согласие, а также согласие представляемого (представляемых) мною лица (лиц) на обработку персональных данных в целях предоставления муниципальной услуги.

«__» _____ __г. Подпись_____

РОССИЙСКАЯ ФЕДЕРАЦИЯ
САМАРСКАЯ ОБЛАСТЬ
МУНИЦИПАЛЬНЫЙ РАЙОН СТАВРОПОЛЬСКИЙ
АДМИНИСТРАЦИЯ СЕЛЬСКОГО ПОСЕЛЕНИЯ ПОДСТЕПКИ

ПОСТАНОВЛЕНИЕ № 109 от 26 декабря 2019 г.

ОБ УТВЕРЖДЕНИИ ДОКУМЕНТАЦИИ ПО ПЛАНИРОВКЕ ТЕРРИТОРИИ - ПРОЕКТА МЕЖЕВАНИЯ ТЕРРИТОРИИ В ГРАНИЦАХ ЭЛЕМЕНТОВ ПЛАНИРОВОЧНОЙ СТРУКТУРЫ ПРОЕКТА ПЛАНИРОВКИ, УТВЕРЖДЕННОГО ПОСТАНОВЛЕНИЕМ АДМИНИСТРАЦИИ СЕЛЬСКОГО ПОСЕЛЕНИЯ ПОДСТЕПКИ МУНИЦИПАЛЬНОГО РАЙОНА СТАВРОПОЛЬСКИЙ САМАРСКОЙ ОБЛАСТИ № 63 ОТ 15.08.2019 ГОДА

В соответствии частью 12 статьи 43 Градостроительного кодекса Российской Федерации, Земельным кодексом Российской Федерации, Федеральным законом от 06.10.2003 года № 131-ФЗ «Об общих принципах организации местного самоуправления в Российской Федерации, руководствуясь Уставом сельского поселения Подстепки муниципального района Ставропольский Самарской области, администрация сельского поселения Подстепки муниципального района Ставропольский Самарской области ПОСТАНОВЛЯЕТ:

1. Утвердить проект межевания территории в границах элементов планировочной структуры проекта планировки объекта (территории), расположенного по адресу: Самарская область, муниципальный район Ставропольский, сельское поселение Подстепки, севернее ТСЖ «Звездный» (в границах земельных участков с кадастровыми номерами: 63:32:1702006:103, 63:32:1702006:104, 63:32:1702006:105, 63:32:1702006:106, 63:32:1702006:107), утвержденного Постановлением администрации сельского поселения Подстепки муниципального района Ставропольский Самарской области № 63 от 15.08.2019 года.

2. Опубликовать настоящее Постановление и проект межевания территории в границах элементов планировочной структуры проекта планировки объекта (территории), расположенного по адресу: Самарская область, муниципальный район Ставропольский, сельское поселение Подстепки, севернее ТСЖ «Звездный» (в границах земельных участков с кадастровыми номерами: 63:32:1702006:103, 63:32:1702006:104, 63:32:1702006:105, 63:32:1702006:106, 63:32:1702006:107), утвержденного Постановлением администрации сельского поселения Подстепки муниципального района Ставропольский Самарской области № 63 от 15.08.2019 года. в газете «Подстепкинский Вестник» и на официальном сайте сельского поселения Подстепки муниципального района Ставропольский Самарской области.

3. Настоящее Постановление вступает в силу с момента его опубликования.

Глава сельского поселения Подстепки муниципального района Ставропольский Самарской области Г.Ф. Мурасина

ТЕРРА

Исполнитель: ООО «ТЕРРА»

ПРОЕКТ МЕЖЕВАНИЯ ТЕРРИТОРИИ

жилого массива «Звездный» в сельском поселении Подстепки Муниципального района Ставропольский Самарской области.

Материалы по обоснованию
003/19-01-000-ПМ

г.о. Тольятти 2019 г.

ТЕРРА

Исполнитель: ООО «ТЕРРА»

ПРОЕКТ МЕЖЕВАНИЯ ТЕРРИТОРИИ

жилого массива «Звездный» в сельском поселении Подстепки Муниципального района Ставропольский Самарской области.

Материалы по обоснованию
003/19-01-000-ПМ

Директор А. А. Бабич

г.о. Тольятти 2019 г.

Обозначение	Наименование	Примечание	Страница
003/19-01-000-ПМ	Содержание		3
	1. Пояснительная записка		4
	2. Чертеж границ зон с особыми условиями использования территории		5
	3. Чертеж границ существующих земельных участков		6
	Приложения		7

003/19-01-000-ПП

жного массива «Звездный» в сельском поселении Подстепки Муниципального района Ставропольский Самарской области.

Содержание

Изм.	Кол.уч.	Лист	№док.	Подп.	Дата
Разраб.	Винограденко				
Н.контр.	Фролов				

Стадия	Лист	Листов
П	1	1

ООО «ТЕРРА»

Согласовано

Взам. инв. №

Подп. и дата

Инв. № подл.

Пояснительная записка.

На чертежах материалов по обоснованию проекта межевания территории не не отображаются:

- границы особо охраняемых природных территорий (отсутствуют);
- границы территорий объектов культурного наследия (отсутствуют);
- границы лесничеств, лесопарков, участковых лесничеств, лесных кварталов, лесотаксационных выделов или частей лесотаксационных выделов (отсутствуют);

Подпись и дата

Инв. № дубл.

Взам. инв. №

Подпись и дата

Инв. № подл.

Изм.	Лист	№ докум.	Подп.	Дата

Лист

Настоящий документ не подлежит размножению или передаче другим организациям и лицам без согласия ООО «ТЕРРА»


Министерство имущественных отношений Самарской области
Настоящий аттестат выдан
Винограденко
Леониду
Игоревичу
27.06.1984
Гражданин
Самара
КВАЛИФИКАЦИОННЫЙ АТТЕСТАТ КАДАСТРОВОГО ИНЖЕНЕРА
в том, что, согласно «05» августа 2011 г. единой квалификационной комиссии по аттестации кадастровых инженеров,
квалификационным требованиям, предъявляемым к кадастровым инженерам,
квалификационным требованиям, предъявляемым к кадастровым инженерам
Протокол заседания комиссии от «05» августа 2011
№ 63-201-72-3
И.о. министра Лопатин О.Д.
Дата выдачи «12» августа 2011
63-11-403

ПРОЕКТ МЕЖЕВАНИЯ ТЕРРИТОРИИ
Чертеж границ существующих земельных участков

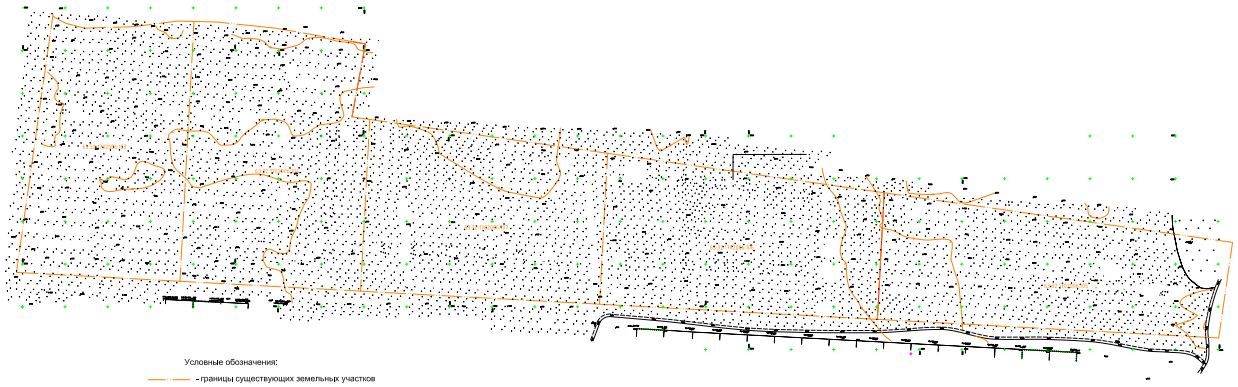

Условные обозначения:

- границы существующих земельньк участков

003/19-01-000-ПМ

ПРОЕКТ МЕЖЕВАНИЯ ТЕРРИТОРИИ
Чертеж границ зон с особыми условиями использования территории

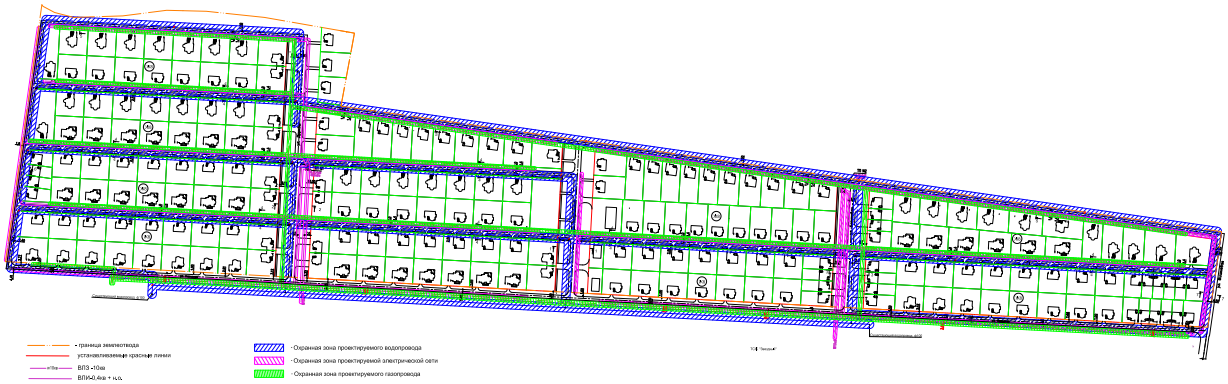

- граница землепользования
- установленные красные линии
- ВЛЭ -10кв
- ВЛ(4)-4кв + с.о.
- Водопровод хозяйственно-питьевой противопожарный
- Газопровод низкого давления
- Газопровод высокого давления
- Охранная зона проектируемого водопровода
- Охранная зона проектируемой электрической сети
- Охранная зона проектируемого газопровода

003/19-01-000-ПМ

Саморегулируемая организация
основанная на членстве лиц, осуществляющих изыскания
(вид саморегулируемой организации)

НЕКОММЕРЧЕСКОЕ ПАРТНЕРСТВО САМОРЕГУЛИРУЕМАЯ ОРГАНИЗАЦИЯ ИНЖЕНЕРОВ-ИЗЫСКАТЕЛЕЙ
«Инженерная подготовка нефтегазовых комплексов»
192012, г. Санкт-Петербург, ул. Запорожская, д. 27, корп. 2, лит. А, пом. 1С.
www.ingneft.ru
№СРО-И-032-22122011

Санкт - Петербург (место выдачи Свидетельства) — «03» апреля 2014г. (дата выдачи Свидетельства)

СВИДЕТЕЛЬСТВО
о допуске к работам в области инженерных изысканий, которые оказывают влияние на безопасность объектов капитального строительства
№ 942

Выдано члену саморегулируемой организации

Общество с ограниченной ответственностью «Терра»,

ОГРН 1056320066373, ИНН 6323081463,

445004, Самарская область, г. Тольятти, Автозаводское шоссе, 6

Основание выдачи Свидетельства : решение Контрольно-дисциплинарного комитета
(наименование органа управления саморегулируемой организации,

НП СРО инженеров-изыскателей «Инженерная подготовка нефтегазовых комплексов»
№ 3КДК от 03 апреля 2014г.
номер протокола, дата заседания)

Настоящим Свидетельством подтверждается допуск к работам, указанным в приложении к настоящему Свидетельству, которые оказывают влияние на безопасность объектов капитального строительства.
Начало действия с «03» апреля 2014г.
Свидетельство без приложения не действительно.
Свидетельство выдано без ограничения срока и территории его действия.
Свидетельство выдано взамен ранее выданного № 619 от 09 июля 2013г.
(дата выдачи, номер Свидетельства)

Генеральный директор
НП СРО инженеров-изыскателей
«Инженерная подготовка нефтегазовых комплексов»
(должность уполномоченного лица) (подпись) Артемкин Н.Ф. (инициалы, фамилия)

Форма № 1-1-Учет

Федеральная налоговая служба

СВИДЕТЕЛЬСТВО
О ПОСТАНОВКЕ НА УЧЕТ РОССИЙСКОЙ ОРГАНИЗАЦИИ В НАЛОГОВОМ ОРГАНЕ ПО МЕСТУ НАХОЖДЕНИЯ НА ТЕРРИТОРИИ РОССИЙСКОЙ ФЕДЕРАЦИИ

Настоящее свидетельство подтверждает, что российская организация
Общество с ограниченной ответственностью "ТЕРРА"
(полное наименование в соответствии с учредительными документами)

ОГРН 1056320066373
поставлена на учет в соответствии с положениями
Налогового кодекса Российской Федерации **1 января 2009 г.**
(число, месяц, год)
в налоговом органе по месту нахождения **Межрайонной инспекции Федеральной налоговой службы России № 19 по Самарской области** 6324
(наименование налогового органа и его код)
и ей присвоен
ИНН/КПП 6323081463 / 632401001

Свидетельство подлежит замене в случае изменения приведенных в нем сведений.

Заместитель начальника Межрайонной ИФНС России №19 по Самарской области — **А.В. Ванин**

М.П.

серия 63 №004950028

ПРИЛОЖЕНИЕ
к Свидетельству о допуске к работам в области инженерных изысканий, которые оказывают влияние на безопасность объектов капитального строительства
от «03» апреля 2014г.
№ 942

Виды работ, которые оказывают влияние на безопасность:

1. объектов капитального строительства, включая особо опасные и технически сложные объекты капитального строительства, объекты использования атомной энергии, и о допуске к которым член **НП СРО инженеров-изыскателей «Инженерная подготовка нефтегазовых комплексов» Общество с ограниченной ответственностью «Терра», ИНН 6323081463 имеет Свидетельство**

№ пп	Наименование вида работ
	НЕТ

2. объектов капитального строительства, включая особо опасные и технически сложные объекты капитального строительства (кроме объектов использования атомной энергии) и о допуске к которым член **НП СРО инженеров-изыскателей «Инженерная подготовка нефтегазовых комплексов» Общество с ограниченной ответственностью «Терра», ИНН 6323081463 имеет Свидетельство**

№ пп	Наименование вида работ
	НЕТ

3. объектов капитального строительства (кроме особо опасных и технически сложных объектов, объектов использования атомной энергии) и о допуске к которым член **НП СРО инженеров-изыскателей «Инженерная подготовка нефтегазовых комплексов» Общество с ограниченной ответственностью «Терра», ИНН 6323081463 имеет Свидетельство**

№ пп	Наименование вида работ
1.	РАБОТЫ В СОСТАВЕ ИНЖЕНЕРНО-ГЕОДЕЗИЧЕСКИХ ИЗЫСКАНИЙ
1.1.	Создание опорных геодезических сетей.
1.2.	Геодезические наблюдения за деформациями и осадками зданий и сооружений, движениями земной поверхности и опасными природными процессами.
1.3.	Создание и обновление инженерно-топографических планов в масштабах 1:200 – 1:5000, в том числе в цифровой форме, съемка подземных коммуникаций и сооружений.
1.4.	Трассирование линейных объектов.
1.5.	Инженерно-гидрографические работы.
1.6.	Специальные геодезические и топографические работы при строительстве и реконструкции зданий и сооружений.
2.	РАБОТЫ В СОСТАВЕ ИНЖЕНЕРНО-ГЕОЛОГИЧЕСКИХ ИЗЫСКАНИЙ
2.1.	Инженерно-геологическая съемка в масштабах 1:500 – 1:25000.
2.2.	Проходка горных выработок с их опробованием, лабораторные исследования физико-механических свойств грунтов и химических свойств проб подземных вод.
2.3.	Изучение опасных геологических и инженерно-геологических процессов с разработкой рекомендаций по инженерной защите территории.
2.4.	Гидрогеологические исследования.
2.5.	Инженерно-геофизические исследования.
2.6.	Инженерно-геокриологические исследования.

2

2.7.	Сейсмологические и сейсмотектонические исследования территории, сейсмическое микрорайонирование.
3.	РАБОТЫ В СОСТАВЕ ИНЖЕНЕРНО-ГИДРОМЕТЕОРОЛОГИЧЕСКИХ ИЗЫСКАНИЙ
3.1.	Метеорологические наблюдения и изучение гидрологического режима водных объектов.
3.2.	Изучение опасных гидрометеорологических процессов и явлений с расчетами их характеристик.
3.3.	Изучение русловых процессов водных объектов, деформаций и переработки берегов.
3.4.	Исследования ледового режима водных объектов.
4.	РАБОТЫ В СОСТАВЕ ИНЖЕНЕРНО-ЭКОЛОГИЧЕСКИХ ИЗЫСКАНИЙ
4.1.	Инженерно-экологическая съемка территории.
4.2.	Исследования химического загрязнения почвогрунтов, поверхностных и подземных вод, атмосферного воздуха, источников загрязнения.
4.3.	Лабораторные химико-аналитические и газохимические исследования образцов и проб почвогрунтов и воды.
4.4.	Исследования и оценка физических воздействий и радиационной обстановки на территории.
5.	РАБОТЫ В СОСТАВЕ ИНЖЕНЕРНО-ГЕОТЕХНИЧЕСКИХ ИЗЫСКАНИЙ (ВЫПОЛНЯЮТСЯ В СОСТАВЕ ИНЖЕНЕРНО-ГЕОЛОГИЧЕСКИХ ИЗЫСКАНИЙ ИЛИ ОТДЕЛЬНО НА ИЗУЧЕННОЙ В ИНЖЕНЕРНО-ГЕОЛОГИЧЕСКОМ ОТНОШЕНИИ ТЕРРИТОРИИ ПОД ОТДЕЛЬНЫЕ ЗДАНИЯ И СООРУЖЕНИЯ)
5.1.	Проходка горных выработок с их опробованием и лабораторные исследования механических свойств грунтов с определением характеристик для конкретных схем расчета оснований фундаментов.
5.2.	Полевые испытания грунтов с определением их стандартных прочностных и деформационных характеристик (штамповые, сдвиговые, прессиометрические, срезные). Испытания эталонных и натурных свай.
5.3.	Определение стандартных механических характеристик грунтов методами статического, динамического и бурового зондирования.
5.4.	Физическое и математическое моделирование взаимодействия зданий и сооружений с геологической средой.
5.5.	Специальные исследования характеристик грунтов по отдельным программам для нестандартных, в том числе нелинейных методов расчета оснований фундаментов и конструкций зданий и сооружений.
5.6.	Геотехнический контроль строительства зданий, сооружений и прилегающих территорий.
6.	Обследование состояния грунтов основания зданий и сооружений.

Общество с ограниченной ответственностью «Терра» вправе заключать договоры по осуществлению организации работ в области инженерных изысканий, которые оказывают влияние на безопасность объектов капитального строительства.

Генеральный директор
НП СРО инженеров-изыскателей
«Инженерная подготовка нефтегазовых комплексов»
должность — подпись — Артемкин Н.Ф. фамилия, инициалы

ТЕРРА

Исполнитель: ООО «ТЕРРА»

ПРОЕКТ МЕЖЕВАНИЯ ТЕРРИТОРИИ

жилого массива «Звездный» в сельском поселении Подстепки Муниципального района Ставропольский Самарской области.

Основная часть.
003/19-01-000-ПМ

г.о. Тольятти 2019 г.

ТЕРРА

Исполнитель: ООО «ТЕРРА»

ПРОЕКТ МЕЖЕВАНИЯ ТЕРРИТОРИИ

жилого массива «Звездный» в сельском поселении Подстепки Муниципального района Ставропольский Самарской области.

Основная часть.
003/19-01-000-ПМ

Директор — А. А. Бабич

г.о. Тольятти 2019 г.

Обозначение	Наименование	Примечание	Страница
003/19-01-000-ПМ	Содержание		3
	1. Введение		4
	2. Основания для выполнения работы		5
	3. Исходные данные		6
	4. Краткие характеристики района работ		7
	5. Проектные предложения		9
	6. Зоны с особыми условиями использования территорий		82
	7. Выводы		83
	Основной чертеж проекта межевания		84

Согласовано | Взам. инв. № | Подп. И дата | Инв. №

Изм.	Кол.уч	Лист	№док.	Подп.	Дата
Разраб.	Винограденко				
Н.контр.	Фролов				

003/19-01-000-ПП

жилого массива «Звездный» в сельском поселении Подстепки Муниципального района Ставропольский Самарской области.

Содержание

Стадия	Лист	Листов
П	1	1

ООО «ТЕРРА»

1. Введение

Подготовка проектов межевания территорий осуществляется применительно к застроенным и подлежащим застройке территориям, расположенным в границах элементов планировочной структуры, установленных проектами планировки территорий (в границах установленных красных линий).

Подготовка проектов межевания подлежащих застройке территорий осуществляется в целях установления:

- границ незастроенных земельных участков, планируемых для предоставления физическим и юридическим лицам для строительства;
- границ земельных участков, предназначенных для размещения объектов капитального строительства федерального, регионального или местного значения.

Проект межевания территорий разрабатывается в соответствии с градостроительной документацией и градостроительными регламентами правил землепользования и застройки соответствующими органами местного самоуправления или по заявкам собственников, владельцев, пользователей объектов недвижимости с целью обоснования оптимальных размеров и границ земельных участков.

При разработке проекта межевания уточняются публичные сервитуты, в соответствии с которыми землепользователи обязаны обеспечить:

- безвозмездное и беспрепятственное использование объектов общего пользования (пешеходные и автомобильные дороги, объекты инженерной инфраструктуры);
- возможность размещения межевых и геодезических знаков и подъездов к ним;
- возможность доступа на участок представителей соответствующих служб для ремонта объектов инфраструктуры и других целей.

Проект межевания территории включает в себя чертежи межевания территории, на которых отображаются:

- красные линии, утвержденные в составе проекта планировки территории;
- линии отступа от красных линий в целях определения места допустимого размещения зданий, строений, сооружений;
- границы застроенных земельных участков, в том числе границы земельных участков, на которых расположены линейные объекты;
- границы формируемых земельных участков, планируемых для предоставления физическим и юридическим лицам для строительства;
- границы земельных участков, предназначенных для размещения объектов капитального строительства федерального, регионального или местного значения;

Подпись и дата | Инв. № дубл. | Взам. инв. № | Подпись и дата | Инв. № подл.

Изм. | Лист | № докум. | Подп. | Дата — Лист

Настоящий документ не подлежит размножению или передаче другим организациям и лицам без согласия ООО «ТЕРРА»

- границы территорий объектов культурного наследия;
- границы зон с особыми условиями использования территорий;
- границы зон действия публичных сервитутов.

2. Основания для выполнения работы

Проект межевания территории жилого массива «Звездный» в сельском поселении Подстепки Муниципального района Ставропольский Самарской области разработан в соответствии с техническим заданием на проектирование, согласованным в установленном порядке.

Разработка проекта межевания территории выполнялась в соответствии с лицензией СРГ-0244Г от 09.06.10г. Федеральное Агентство Геодезии и Картографии, свидетельства СРО №СРО-И-032-22122011 от 09.07.2013г.

Цель работы: Установление границ незастроенных земельных участков, планируемых для предоставления физическим и юридическим лицам для строительства, в том числе под комплексную жилую застройку. Установление границ земельных участков, предназначенных для размещения объектов капитального строительства местного значения.

Проектом предусмотрено образование 218 земельных участков, по функциональному зонированию, предусмотренным проектом планировки. Образуемые участки в свою очередь могут делиться на другие земельные участки, разрешенное использование которых, может меняться в соответствии с установленными проектом планировки территории видами разрешенных использований.

При составлении проекта межевания территории была использована следующая нормативная литература:

1. Земельный кодекс Российской Федерации от 25.10.2001г. №136-ФЗ;
2. Градостроительный кодекс Российской Федерации;
3. Жилищный кодекс Российской Федерации;
4. Инструкция по межеванию земель, М., Роскомзем, 1996г.
5. Постановление 221-ФЗ «О государственном кадастре недвижимости» от 24.07.2007г.
6. Федеральный закон «О государственном кадастре недвижимости» № 221 - ФЗ от 24.07.2007 г.;
7. Федеральный закон «О землеустройстве» № 78-ФЗ от 18.06.2001 г.;
8. Лесной кодекс Российской Федерации (в действующей редакции);
9. СП 42.13330.2011 «СНиП 2.07.01-89* Градостроительство. Планировка и застройка городских и сельских поселений»;

Подпись и дата | Инв. № дубл. | Взам. инв. № | Подпись и дата | Инв. № подл.

Изм. | Лист | № докум. | Подп. | Дата — Лист

Настоящий документ не подлежит размножению или передаче другим организациям и лицам без согласия ООО «ТЕРРА»

10.СНиП 2.07.02-89* «Общественные здания и сооружения»;

12. СНиП 21-02-99 «Стоянки автомобилей»;

13.СНиП 11-04-2003 " Инструкция о порядке разработки, согласования, экспертизе и утверждения градостроительной документации" в части не противоречащей Градостроительному кодексу РФ;

14.СанПиН 2.2.1/2.1.11200-03 «Санитарно-защитные зоны и санитарная классификация предприятий, сооружений и иных объектов»

(Зарегистрировано в Минюсте РФ 25.01.2008 N 10995) (ред. от 09.09.2010) ;

15.СанПиН 2.2.1/2.1.1.1076-01 «Гигиенические требования к инсоляции и солнцезащите помещений жилых и общественных зданий и территорий»;

16.СанПин 2.2.1/2.1.1.1200-03 «Санитарно-эпидемиологические Правила и нормативы»;

17. РДС 30-201-98 «Инструкция о порядке проектирования и установления красных линий в городах и других поселениях Российской Федерации»;

18. СП 30-101-98. «Методические указания по расчету нормативных размеров земельных участков в кондоминиумах», 01.09.1998 г.;

19.Постановление правительства Российской Федерации от 02.02.1999 г. № 105 «Об утверждении положения о порядке установления границ землепользования в застройке городов и других поселений».

20. Постановление Госстроя от 29.10.2002 г. № 150 «Об утверждении инструкции о порядке Разработки, согласования, экспертизы и утверждения градостроительной документации».

22.ПОТРМ – 016 – 2001. Межотраслевые Правила по охране труда при эксплуатации электроустановок.

3. Исходные данные

При выполнении работ по разработке проекта межевания территории жилого массива «Звездный» в сельском поселении Подстепки использованы следующие исходные материалы:

1. Топографическая съемка, выполненная ООО «Меркатор» г. Тольятти в 2015году;

2. Комплект материалов проекта планировки жилого массива «Звездный» в сельском поселении Подстепки, выполненный ООО «Алана».;

3. Проект Правил землепользования и застройки;

4. Кадастровый план территории;

4. Краткие характеристики района работ

4.1. Краткая физико-географическая характеристика района работ

В административном отношении территория проектируемого жилого массива площадью 27,4 га расположена в северной части ТСЖ «Звездный» сельского поселения Подстепки.

Участок ограничен:

- с севера, запада и с востока - землями сельскохозяйственного назначения СХПК имени Степана Разина,

- с юга – ТСЖ «Звездный».

Незначительная удаленность от г. о. Тольятти и удобные транспортные связи, соединяющие земельный участок с жилыми районами и промышленными

предприятиями города, делает его привлекательным для застройки и одновременно позволяет проживать в экологически чистой природной зоне и в то же время быстро добираться до города.

С востока и с юго-востока участок пересекает грунтовая дорога.

Капитальных строений на территории проектируемого участка нет.

4.2. Природно-климатические характеристики района

Природные условия характеризуется следующими данными:

- климатический подрайон – II-в;

- дорожно-климатическая зона – III;

- климат характеризуется как континентальный: зима холодная, в основном малоснежная, весна короткая, лето жаркое и непродолжительная осень;

- в холодный период (XI-III месяцы) в районе преобладают ветры северного, южного и юго-западного направлений. Средняя скорость ветра за три наиболее холодных месяца 3,5 м/с, максимальная из средних скоростей ветра по румбам за январь 4,6м/с. Средняя скорость ветра за период с XII по II 4,5-5,0 м/с.

- в теплый период (IV-X месяцы) – в районе преобладают ветры юго-западного и северного направлений. В июле-августе – северного и южного направлений. Минимальная из средних скоростей ветра по румбам за июль – 2,4 м/с.;

- средняя месячная температура воздуха в январе (-13,0) - (-13,5) 0С. Абсолютная минимальная температура воздуха -43 0С;

- средняя максимальная температура воздуха наиболее теплого месяца +26,6 0С. Абсолютная максимальная температура воздуха +39 0С;

- глубина промерзания грунтов составляет 1,6м.

4.3 Гидрография

Гидрографические объекты на отведенном под проектирование участке отсутствуют.

4.4 Рельеф

Согласно топографической съемки выполненной ООО « Меркатор», рельеф поверхности площадки ровный.

Опасных физико-геологических процессов на участке и прилегающей к нему территории не имеется.

4.5 Современное использование территории

Таблица №1. Информация о земельных участках, расположенных в пределах проектируемой территории.

№ п/п	Кадастровый номер з.у.	Местоположение (адрес)	Разрешенное использование	Площадь, м2
1	63:32:1702006:103	**Самарская область, муниципальный район Ставропольский, сельское поселение Подстепки**	**для сельскохозяйственного производства**	**53000**
2	63:32:1702006:104	**Самарская область, муниципальный район Ставропольский, сельское поселение Подстепки**	**для сельскохозяйственного производства**	**62000**
3	63:32:1702006:107	**Самарская область, муниципальный район Ставропольский, сельское поселение Подстепки**	**для сельскохозяйственного производства**	**53000**
4	63:32:1702006:106	**Самарская область, муниципальный район Ставропольский, сельское поселение Подстепки**	**для сельскохозяйственного производства**	**53000**
5	63:32:1702006:105	**Самарская область, муниципальный район Ставропольский, сельское поселение Подстепки**	**для сельскохозяйственного производства**	**53000**

5. Проектные предложения

5.1 Функциональное использование территории ЖМ «Звездный»

Проект планировки жилого массива выполнен в границах земельных участков с кадастровыми номерамм 63:32:1702006:103, 63:32:1702006:104, 63:32:1702006:107, 63:32:1702006:106, 63:32:1702006:105.

Вся территория массива входит в градостроительную зону Ж8 «Зона комплексной застройки». Образуемые земельные участки могут иметь любой из перечисленных в правилах землепользования и застройки с.п. Подстепки видов разрешенного использования, соответствующих градостроительной зоне Ж8.

Виды разрешенного использования в градостроительной зоне Ж8 «Зона комплексной застройки»:

Основные виды разрешенного использования земельных участков и объектов капитального строительства

Вид разрешенного использования	Деятельность, соответствующая виду разрешенного использования
Индивидуальная жилая застройка	Строительство, реконструкция и эксплуатация отдельно стоящих жилых домов, предназначенных для проживания одной семьи
Блокированная жилая застройка	Строительство, реконструкция и эксплуатация жилых домов, состоящих из нескольких блоков, каждый из которых предназначен для проживания одной семьи, имеет общую стену (общие стены) без проемов с соседним блоком или соседними блоками, расположен на отдельном земельном участке и имеет выход на территорию общего пользования
Многоквартирная жилая застройка	Строительство, реконструкция и эксплуатация многоквартирных жилых домов
Размещение гостиниц	Строительство, реконструкция и эксплуатация гостиниц, отелей, мотелей, домов приема гостей, доходных домов, центров обслуживания туристов, пансионатов, домов отдыха и других объектов, используемых с целью получения прибыли от предоставления жилого помещения для временного проживания в них гражданп
Размещение объектов дошкольного, начального общего и среднего (полного) общего образования	Строительство, реконструкция и эксплуатация объектов, предназначенных для воспитания, образования и просвещения детей: - детские ясли, детские сады, детские клубы и иные учреждения дошкольного образования; - школы, лицеи, колледжи, гимназии и иные учреждения начального, основного и среднего (полного) общего образования;
	- художественные, музыкальные, хореографические, спортивные школы и студии, образовательные кружки, иные учреждения дополнительного образования детей; -специальные (коррекционные) учреждения для обучающихся, воспитанников с ограниченными возможностями здоровья
Размещение объектов начального, среднего профессионального и высшего профессионального образования	Строительство, реконструкция и эксплуатация объектов профессионального образования: - профессиональные технические училища, колледжи и иные учреждения начального и среднего профессионального образования; - институты, университеты, академии и иные учреждения высшего профессионального образования; - учреждения дополнительного образования взрослых (повышения квалификации) специалистов и др.
Размещение объектов административного и делового назначения	Строительство, реконструкция и эксплуатация объектов общественного управления, в том числе зданий органов государственной власти и органов местного самоуправления, государственных и муниципальных учреждений, офисов различных организаций
Размещение объектов финансового назначения	Строительство, реконструкция и эксплуатация зданий организаций, оказывающих банковские, кредитные и страховые услуги (офисы и отделения банков, пункты обмена валюты, страховые компании)
Размещение объектов здравоохранения	Строительство, реконструкция и эксплуатация объектов, предназначенных для оказания скорой медицинской и первичной медицинско-санитарной помощи: станции скорой медицинской помощи, фельдшерско-акушерские пункты и (или) офисы врачей общей практики, амбулаторно-поликлинические и стационарно-поликлинические учреждения, молочные кухни
Размещение объектов культуры и искусства	Строительство, реконструкция и эксплуатация объектов культуры и искусства: библиотеки, музеи, выставочные залы, дома творчества, концертные залы, клубы (залы встреч и собраний) многоцелевого и специализированного назначения
Размещение объектов социального обслуживания	Строительство, реконструкция и эксплуатация объектов социального обслуживания: - социально-реабилитационные центры для несовершеннолетних, центры помощи детям, оставшимся без попечения родителей; - социальные приюты для детей и подростков; - специальные дома для одиноких престарелых; - центры социального обслуживания пожилых граждан и инвалидов; - стационарные учреждения социального обслуживания - дома-интернаты для престарелых и инвалидов, психоневрологические интернаты, детские дома-интернаты для умственно отсталых детей, дома-интернаты для детей с физическими недостатками
Размещение объектов коммунально-бытового обслуживания	Строительство, реконструкция и эксплуатация объектов, предназначенных для оказания коммунальных и бытовых услуг населению: дома быта, мастерские мелкого ремонта, ателье, бани, сауны, банно-оздоровительные комплексы, приёмные пункты прачечных и химчисток, пункты проката, ремонтные мастерские бытовой техники, мастерские по пошиву и изготовлению обуви, творческие мастерские, мастерские изделий народных промыслов, мастерские по изготовлению поделок по индивидуальным заказам (столярные изделия, изделия художественного литья, кузнечно-кованые изделия т.п.), парикмахерские, салоны красоты, спа-салоны, похоронные бюро, ветеринарные клиники и ветеринарные пункты, жилищно-эксплуатационные и аварийно-диспетчерские службы
Размещение объектов оказания услуг связи	Строительство, реконструкция и эксплуатация объектов, предназначенных для оказания услуг связи и информационных услуг населению: телефонные и телеграфные станции, междугородние переговорные пункты, отделения почтовой, сотовой, пейджинговой связи и связи иных видов
Размещение объектов физической культуры и спорта	Строительство, реконструкция и эксплуатация объектов, предназначенных для занятия физической культурой и спортом: - открытые плоскостные физкультурно-спортивные сооружения (спортивные площадки, теннисные корты, поля для гольфа, бейсбола, футбола, фигурного катания и иных видов спорта); - открытые бассейны; - крытые спортивные сооружения (спортивные и физкультурно-оздоровительные комплексы, фитнес-центры, спортивные залы, бассейны); - спортивные клубы
Размещение объектов оказания информационных услуг	Строительство, реконструкция и эксплуатация объектов, предназначенных для оказания информационных услуг населению: архивы, информационные и компьютерные центры, интернет-кафе, справочные бюро, иные объекты информационных услуг
Размещение объектов общественного питания	Строительство, реконструкция и эксплуатация объектов общественного питания: рестораны, бары, кафе, столовые, закусочные и другие объекты общественного питания
Размещение объектов розничной торговли	Строительство, реконструкция и эксплуатация магазинов, иных стационарных объектов розничной торговли товарами
Размещение аптечных организаций	Строительство, реконструкция и эксплуатация аптечных организаций: аптеки; аптечные пункты, аптечные киоски.
Размещение объектов гражданской обороны	Строительство, реконструкция и эксплуатация убежищ, противорадиационных укрытий, специализированных складских помещений для хранения имущества гражданской обороны, а также иных объектов, предназначенных для обеспечения проведения мероприятий по гражданской обороне
Размещение объектов охраны порядка	Строительство, реконструкция и эксплуатация объектов, предназначенных для охраны порядка: пункты охраны общественного порядка, отделения и участковые пункты полиции, отделения пожарной охраны, пожарные депо

Земельные участки (территории) общего пользования (код 12.0) *(введен решением Собрания представителей сельского поселения Подстепки муниципального района Ставропольский Самарской области от 14.08.2017 № 24)*	Размещение объектов улично-дорожной сети, автомобильных дорог и пешеходных тротуаров в границах населенных пунктов, пешеходных переходов, набережных береговых полос водных объектов общего пользования, скверов, бульваров, площадей, проездов, малых архитектурных форм благоустройства

Вспомогательные виды разрешенного использования земельных участков и объектов капитального строительства

Вид разрешенного использования	Деятельность, соответствующая виду разрешенного использования
Размещение объектов хранения и стоянки транспортных средств	Строительство, реконструкция и эксплуатация зданий, строений, сооружений предназначенных для хранения и стоянки транспортных средств, не имеющих оборудования для технического обслуживания и ремонта автомобилей (за исключением смотровых ям, эстакад); размещение парковок
Размещение хозяйственных площадок	Размещение площадок для сушки белья, чистки одежды, ковров и предметов домашнего обихода, а также площадок иного бытового назначения
Размещение площадок для спортивных занятий и отдыха	Размещение площадок для отдыха взрослых, детских игровых и спортивных площадок, в том числе с оборудованием, спортивным и иным необходимым оборудованием
Озеленение	Размещение аллей, скверов, газонов и других озелененных территорий
Размещение отходов потребления	Размещение контейнеров для сбора мусора и бытовых отходов, обустройство площадок для их размещения
Размещение объектов пожарной безопасности	Размещение средств пожаротушения, гидрантов, резервуаров, противопожарных водоёмов и иных объектов, необходимых в соответствии с противопожарными требованиями
Размещение инженерно-технических объектов, сооружений и коммуникаций	Строительство, реконструкция, эксплуатация инженерно-технических объектов, сооружений и коммуникаций, обеспечивающих реализацию видов разрешенного использования недвижимого имущества и не требующих установления санитарно-защитных зон (объекты электро-, водо-, газоснабжения, водоотведения, связи), при условии соответствия техническим регламентам, строительным, санитарным, экологическим и противопожарным нормам и правилам, иным требованиям, предъявляемым законодательством Российской Федерации к указанным объектам
Размещение объектов благоустройства	Размещение объектов благоустройства, в том числе малых архитектурных форм, элементов дизайна, скульптурных композиций, объектов декоративно-монументального искусства, фонтанов, пешеходных и велосипедных дорожек, дорожно-тропиночной сети, информационных стендов, скамей, навесов от дождя, указателей направления движения

Условно разрешенные виды использования земельных участков и объектов капитального строительства

Вид разрешенного использования	Деятельность, соответствующая виду разрешенного использования
Размещение культовых зданий	Строительство, реконструкция и эксплуатация зданий и сооружений, предназначенных для богослужений, молитвенных религиозных собраний, почитания, паломничества (церкви, соборы, храмы, часовни, монастыри, мечети, молельные дома) и иных объектов, сопутствующих отправлению культа
Размещение объектов хранения и стоянки транспортных средств	Строительство, реконструкция и эксплуатация зданий, строений, сооружений предназначенных для хранения и стоянки транспортных средств, не имеющих оборудования для технического обслуживания и ремонта автомобилей (за исключением смотровых ям, эстакад); размещение парковок
Размещение объектов технического обслуживания и ремонта транспортных средств	Строительство, реконструкция и эксплуатация зданий и сооружений, предназначенных для технического обслуживания, ремонта средств, хранения и стоянки транспортных средств.
Размещение инженерно-технических объектов, сооружений и коммуникаций, требующих установления санитарно-защитных зон или санитарных разрывов	Строительство, реконструкция, эксплуатация инженерно-технических объектов, сооружений и коммуникаций, обеспечивающих реализацию разрешенного использования недвижимого имущества и требующие установления санитарно-защитных зон или санитарных разрывов (объекты электро-, водо-, газоснабжения, водоотведения, связи)

Основные показатели проекта межевания.

№	Условный номер з.у.	Функциональная зона	Площадь, кв.м.
1	:ЗУ1	Жилая зона	1042
2	:ЗУ2	Жилая зона	1000
3	:ЗУ3	Жилая зона	1000
4	:ЗУ4	Жилая зона	1000
5	:ЗУ5	Жилая зона	1000
6	:ЗУ6	Жилая зона	1000
7	:ЗУ7	Жилая зона	1000
8	:ЗУ8	Жилая зона	1000
9	:ЗУ9	Жилая зона	1001
10	:ЗУ10	Жилая зона	1000
11	:ЗУ11	Жилая зона	1000
12	:ЗУ12	Жилая зона	1000
13	:ЗУ13	Жилая зона	1000
14	:ЗУ14	Жилая зона	1000
15	:ЗУ15	Жилая зона	1000
16	:ЗУ16	Жилая зона	1000
17	:ЗУ17	Жилая зона	1001
18	:ЗУ18	Жилая зона	1419
19	:ЗУ19	Жилая зона	1000
20	:ЗУ20	Жилая зона	1000
21	:ЗУ21	Жилая зона	1001
22	:ЗУ22	Жилая зона	1001
23	:ЗУ23	Жилая зона	1000
24	:ЗУ24	Жилая зона	1000
25	:ЗУ25	Жилая зона	1001
26	:ЗУ26	Жилая зона	1001
27	:ЗУ27	Жилая зона	1000
28	:ЗУ28	Жилая зона	1000
29	:ЗУ29	Жилая зона	1000
30	:ЗУ30	Жилая зона	1000
31	:ЗУ31	Жилая зона	1000
32	:ЗУ32	Жилая зона	1000
33	:ЗУ33	Жилая зона	1000
34	:ЗУ34	Жилая зона	1000
35	:ЗУ35	Жилая зона	1000
36	:ЗУ36	Жилая зона	1000
37	:ЗУ37	Жилая зона	1000
38	:ЗУ38	Жилая зона	1000
39	:ЗУ39	Жилая зона	1000
40	:ЗУ40	Жилая зона	1000
41	:ЗУ41	Жилая зона	1000
42	:ЗУ42	Жилая зона	1000
43	:ЗУ43	Жилая зона	1000
44	:ЗУ44	Жилая зона	1000
45	:ЗУ45	Жилая зона	1000
46	:ЗУ46	Жилая зона	999
47	:ЗУ47	Жилая зона	1000
48	:ЗУ48	Жилая зона	1000
49	:ЗУ49	Жилая зона	999
50	:ЗУ50	Жилая зона	1000
51	:ЗУ51	Жилая зона	516
52	:ЗУ52	Жилая зона	398
53	:ЗУ53	Жилая зона	382
54	:ЗУ54	Жилая зона	499
55	:ЗУ55	Жилая зона	1046
56	:ЗУ56	Жилая зона	1000
57	:ЗУ57	Жилая зона	1000
58	:ЗУ58	Жилая зона	1000
59	:ЗУ59	Жилая зона	1000
60	:ЗУ60	Жилая зона	1000

61	:ЗУ61	Жилая зона	1000
62	:ЗУ62	Жилая зона	1000
63	:ЗУ63	Жилая зона	1000
64	:ЗУ64	Жилая зона	1000
65	:ЗУ65	Жилая зона	1000
66	:ЗУ66	Жилая зона	1000
67	:ЗУ67	Жилая зона	1000
68	:ЗУ68	Жилая зона	1000
69	:ЗУ69	Жилая зона	1000
70	:ЗУ70	Жилая зона	1000
71	:ЗУ71	Жилая зона	1000
72	:ЗУ72	Жилая зона	1125
73	:ЗУ73	Жилая зона	972
74	:ЗУ74	Жилая зона	971
75	:ЗУ75	Жилая зона	938
76	:ЗУ76	Жилая зона	1130
77	:ЗУ77	Жилая зона	1001
78	:ЗУ78	Жилая зона	1003
79	:ЗУ79	Жилая зона	1001
80	:ЗУ80	Жилая зона	1002
81	:ЗУ81	Жилая зона	1000
82	:ЗУ82	Жилая зона	1002
83	:ЗУ83	Жилая зона	1001
84	:ЗУ84	Жилая зона	1000
85	:ЗУ85	Жилая зона	1001
86	:ЗУ86	Жилая зона	1109
87	:ЗУ87	Жилая зона	671
88	:ЗУ88	Жилая зона	999
89	:ЗУ89	Жилая зона	997
90	:ЗУ90	Жилая зона	995
91	:ЗУ91	Жилая зона	993
92	:ЗУ92	Жилая зона	991
93	:ЗУ93	Жилая зона	989
94	:ЗУ94	Жилая зона	987
95	:ЗУ95	Размещение объектов физической культуры и спорта	2000
96	:ЗУ96	Жилая зона	1013
97	:ЗУ97	Жилая зона	1011
98	:ЗУ98	Жилая зона	1009
99	:ЗУ99	Жилая зона	1007
100	:ЗУ100	Жилая зона	1005
101	:ЗУ101	Жилая зона	1003
102	:ЗУ102	Жилая зона	1001
103	:ЗУ103	Жилая зона	671
104	:ЗУ104	Жилая зона	671
105	:ЗУ105	Жилая зона	999
106	:ЗУ106	Жилая зона	999
107	:ЗУ107	Жилая зона	1000
108	:ЗУ108	Жилая зона	999
109	:ЗУ109	Жилая зона	1000

Подпись и дата | Инв. № дубл. | Взам. инв. № | Подпись и дата | Инв. № подл.

Изм. Лист № докум. Подп. Дата Лист

Настоящий документ не подлежит размножению или передаче другим организациям и лицам без согласия ООО «ТЕРРА»

207	:ЗУ207	Жилая зона	999
208	:ЗУ208	Жилая зона	999
209	:ЗУ209	Жилая зона	999
210	:ЗУ210	Жилая зона	999
211	:ЗУ211	Жилая зона	999
212	:ЗУ212	Жилая зона	999
213	:ЗУ213	Жилая зона	998
214	:ЗУ214	Жилая зона	998
215	:ЗУ215	Жилая зона	624
216	:ЗУ216	Жилая зона	475
217	:ЗУ217	Жилая зона	1000
218	:ЗУ218	Территория общего пользования	70472

Каталоги координат образуемых участков.

Ном.	X	Y
:ЗУ1		
1	425154.47	1307883.48
2	425214.10	1307891.93
3	425213.30	1307906.66
4	425183.36	1307905.05
5	425153.39	1307903.43
1	425154.47	1307883.48
:ЗУ2		
3	425213.30	1307906.66
7	425211.48	1307939.95
8	425181.54	1307938.34
4	425183.36	1307905.05
3	425213.30	1307906.66
:ЗУ3		
7	425211.48	1307939.95
11	425209.66	1307973.24
12	425179.71	1307971.62
8	425181.54	1307938.34
7	425211.48	1307939.95

Подпись и дата | Инв. № дубл. | Взам. инв. № | Подпись и дата | Инв. № подл.

Изм. Лист № докум. Подп. Дата Лист

Настоящий документ не подлежит размножению или передаче другим организациям и лицам без согласия ООО «ТЕРРА»

:ЗУ13		
47	425144.30	1308069.87
51	425146.12	1308036.59
20	425176.07	1308038.20
24	425174.25	1308071.49
47	425144.30	1308069.87
:ЗУ14		
51	425146.12	1308036.59
55	425147.93	1308003.30
16	425177.89	1308004.91
20	425176.07	1308038.20
51	425146.12	1308036.59
:ЗУ15		
55	425147.93	1308003.30
59	425149.75	1307970.01
12	425179.71	1307971.62
16	425177.89	1308004.91
55	425147.93	1308003.30
:ЗУ16		
59	425149.75	1307970.01
63	425151.57	1307936.72
8	425181.54	1307938.34
12	425179.71	1307971.62
59	425149.75	1307970.01
:ЗУ17		
63	425151.57	1307936.72
5	425153.39	1307903.43

Подпись и дата | Инв. № дубл. | Взам. инв. № | Подпись и дата | Инв. № подл.

Изм. Лист № докум. Подп. Дата Лист

Настоящий документ не подлежит размножению или передаче другим организациям и лицам без согласия ООО «ТЕРРА»

110	:ЗУ110	Жилая зона	1000
111	:ЗУ111	Жилая зона	1000
112	:ЗУ112	Жилая зона	1000
113	:ЗУ113	Жилая зона	1000
114	:ЗУ114	Жилая зона	1000
115	:ЗУ115	Жилая зона	1000
116	:ЗУ116	Жилая зона	1001
117	:ЗУ117	Жилая зона	1001
118	:ЗУ118	Жилая зона	1000
119	:ЗУ119	Жилая зона	1001
120	:ЗУ120	Жилая зона	1001
121	:ЗУ121	Жилая зона	672
122	:ЗУ122	Жилая зона	1004
123	:ЗУ123	Жилая зона	1002
124	:ЗУ124	Жилая зона	1064
125	:ЗУ125	Жилая зона	1032
126	:ЗУ126	Жилая зона	1006
127	:ЗУ127	Жилая зона	1004
128	:ЗУ128	Жилая зона	1000
129	:ЗУ129	Жилая зона	1001
130	:ЗУ130	Жилая зона	1004
131	:ЗУ131	Жилая зона	1008
132	:ЗУ132	Жилая зона	1009
133	:ЗУ133	Жилая зона	1004
134	:ЗУ134	Жилая зона	998
135	:ЗУ135	Жилая зона	1000
136	:ЗУ136	Жилая зона	1000
137	:ЗУ137	Жилая зона	999
138	:ЗУ138	Жилая зона	1000
139	:ЗУ139	Жилая зона	1000
140	:ЗУ140	Жилая зона	1000
141	:ЗУ141	Жилая зона	999
142	:ЗУ142	Жилая зона	1003
143	:ЗУ143	территория для размещения объектов соцкультбыта	1423
144	:ЗУ144	территория для размещения объектов соцкультбыта	497
145	:ЗУ145	Жилая зона	1000
146	:ЗУ146	Жилая зона	1000
147	:ЗУ147	Жилая зона	1000
148	:ЗУ148	Жилая зона	999
149	:ЗУ149	Жилая зона	999
150	:ЗУ150	Жилая зона	999
151	:ЗУ151	Жилая зона	999
152	:ЗУ152	Жилая зона	606
153	:ЗУ153	Жилая зона	462
154	:ЗУ154	Жилая зона	470
155	:ЗУ155	Жилая зона	600
156	:ЗУ156	Жилая зона	1001
157	:ЗУ157	Жилая зона	1001

Подпись и дата | Инв. № дубл. | Взам. инв. № | Подпись и дата | Инв. № подл.

Изм. Лист № докум. Подп. Дата Лист

Настоящий документ не подлежит размножению или передаче другим организациям и лицам без согласия ООО «ТЕРРА»

:ЗУ4		
11	425209.66	1307973.24
15	425207.85	1308006.53
16	425177.89	1308004.91
12	425179.71	1307971.62
11	425209.66	1307973.24
:ЗУ5		
15	425207.85	1308006.53
19	425206.03	1308039.82
20	425176.07	1308038.20
16	425177.89	1308004.91
15	425207.85	1308006.53
:ЗУ6		
19	425206.03	1308039.82
23	425204.21	1308073.10
24	425174.25	1308071.49
20	425176.07	1308038.20
19	425206.03	1308039.82
:ЗУ7		
23	425204.21	1308073.10
27	425202.39	1308106.39
28	425172.43	1308104.78
24	425174.25	1308071.49
23	425204.21	1308073.10
:ЗУ8		
27	425202.39	1308106.39
31	425200.58	1308139.68

Подпись и дата | Инв. № дубл. | Взам. инв. № | Подпись и дата | Инв. № подл.

Изм. Лист № докум. Подп. Дата Лист

Настоящий документ не подлежит размножению или передаче другим организациям и лицам без согласия ООО «ТЕРРА»

4	425183.36	1307905.05
8	425181.54	1307938.34
63	425151.57	1307936.72
:ЗУ18		
70	425082.90	1307873.34
71	425142.55	1307881.79
72	425141.40	1307902.78
73	425111.44	1307901.17
74	425081.47	1307899.55
70	425082.90	1307873.34
:ЗУ19		
72	425141.40	1307902.78
76	425139.59	1307936.07
77	425109.62	1307934.45
73	425111.44	1307901.17
72	425141.40	1307902.78
:ЗУ20		
76	425139.59	1307936.07
80	425137.77	1307969.36
81	425107.80	1307967.74
77	425109.62	1307934.45
76	425139.59	1307936.07
:ЗУ21		
80	425137.77	1307969.36
84	425135.95	1308002.65
85	425105.98	1308001.03
81	425107.80	1307967.74

Подпись и дата | Инв. № дубл. | Взам. инв. № | Подпись и дата | Инв. № подл.

Изм. Лист № докум. Подп. Дата Лист

Настоящий документ не подлежит размножению или передаче другим организациям и лицам без согласия ООО «ТЕРРА»

158	:ЗУ158	Жилая зона	1001
159	:ЗУ159	Жилая зона	1001
160	:ЗУ160	Жилая зона	1000
161	:ЗУ161	Жилая зона	1000
162	:ЗУ162	Жилая зона	1000
163	:ЗУ163	территория для размещения объектов соцкультбыта	497
164	:ЗУ164	Жилая зона	572
165	:ЗУ165	Жилая зона	371
166	:ЗУ166	Жилая зона	1006
167	:ЗУ167	Жилая зона	1001
168	:ЗУ168	Жилая зона	1019
169	:ЗУ169	Жилая зона	1023
170	:ЗУ170	Жилая зона	1018
171	:ЗУ171	Жилая зона	1127
172	:ЗУ172	Жилая зона	1003
173	:ЗУ173	Жилая зона	1004
174	:ЗУ174	Жилая зона	1002
175	:ЗУ175	Жилая зона	1349
176	:ЗУ176	Жилая зона	1356
177	:ЗУ177	Жилая зона	999
178	:ЗУ178	Жилая зона	999
179	:ЗУ179	Жилая зона	999
180	:ЗУ180	Жилая зона	1000
181	:ЗУ181	Жилая зона	1000
182	:ЗУ182	Жилая зона	1001
183	:ЗУ183	Жилая зона	556
184	:ЗУ184	Жилая зона	371
185	:ЗУ185	Жилая зона	623
186	:ЗУ186	Жилая зона	479
187	:ЗУ187	Жилая зона	1002
188	:ЗУ188	Жилая зона	1002
189	:ЗУ189	Жилая зона	1002
190	:ЗУ190	Жилая зона	1002
191	:ЗУ191	Жилая зона	1001
192	:ЗУ192	Жилая зона	1001
193	:ЗУ193	Жилая зона	1001
194	:ЗУ194	Жилая зона	1001
195	:ЗУ195	Жилая зона	629
196	:ЗУ196	Жилая зона	390
197	:ЗУ197	Жилая зона	390
198	:ЗУ198	Жилая зона	390
199	:ЗУ199	Жилая зона	390
200	:ЗУ200	Жилая зона	650
201	:ЗУ201	Жилая зона	633
202	:ЗУ202	Жилая зона	390
203	:ЗУ203	Жилая зона	390
204	:ЗУ204	Жилая зона	390
205	:ЗУ205	Жилая зона	390
206	:ЗУ206	Жилая зона	564

Подпись и дата | Инв. № дубл. | Взам. инв. № | Подпись и дата | Инв. № подл.

Изм. Лист № докум. Подп. Дата Лист

Настоящий документ не подлежит размножению или передаче другим организациям и лицам без согласия ООО «ТЕРРА»

32	425170.61	1308138.06
28	425172.43	1308104.78
27	425202.39	1308106.39
:ЗУ9		
31	425168.79	1308171.36
35	425138.85	1308169.74
36	425140.66	1308136.45
32	425170.61	1308138.06
31	425168.79	1308171.36
:ЗУ10		
36	425168.79	1308171.36
39	425138.85	1308169.74
40	425140.66	1308136.45
32	425170.61	1308138.06
36	425168.79	1308171.36
:ЗУ11		
40	425140.66	1308136.45
43	425142.48	1308103.16
28	425172.43	1308104.78
32	425170.61	1308138.06
40	425140.66	1308136.45
:ЗУ12		
43	425142.48	1308103.16
47	425144.30	1308069.87
24	425174.25	1308071.49
28	425172.43	1308104.78
43	425142.48	1308103.16

Подпись и дата | Инв. № дубл. | Взам. инв. № | Подпись и дата | Инв. № подл.

Изм. Лист № докум. Подп. Дата Лист

Настоящий документ не подлежит размножению или передаче другим организациям и лицам без согласия ООО «ТЕРРА»

80	425137.77	1307969.36
:ЗУ22		
84	425135.95	1308002.65
88	425134.13	1308035.94
89	425104.16	1308034.32
85	425105.98	1308001.03
84	425135.95	1308002.65
:ЗУ23		
88	425134.13	1308035.94
92	425132.32	1308069.22
93	425102.35	1308067.61
89	425104.16	1308034.32
88	425134.13	1308035.94
:ЗУ24		
92	425132.32	1308069.22
96	425130.50	1308102.51
97	425100.53	1308100.89
93	425102.35	1308067.61
92	425132.32	1308069.22
:ЗУ25		
96	425130.50	1308102.51
100	425128.68	1308135.80
101	425098.71	1308134.18
97	425100.53	1308100.89
96	425130.50	1308102.51
:ЗУ26		
100	425096.89	1308167.47

Подпись и дата | Инв. № дубл. | Взам. инв. № | Подпись и дата | Инв. № подл.

Изм. Лист № докум. Подп. Дата Лист

Настоящий документ не подлежит размножению или передаче другим организациям и лицам без согласия ООО «ТЕРРА»

104	425066.93	1308165.86
105	425068.75	1308132.57
101	425098.71	1308134.18
100	425096.89	1308167.47
:ЗУ27		
105	425096.89	1308167.47
108	425066.93	1308165.86
109	425068.75	1308132.57
101	425098.71	1308134.18
105	425096.89	1308167.47
:ЗУ28		
109	425068.75	1308132.57
112	425070.57	1308099.28
97	425100.53	1308100.89
101	425098.71	1308134.18
109	425068.75	1308132.57
:ЗУ29		
112	425070.57	1308099.28
116	425072.38	1308065.99
93	425102.35	1308067.61
97	425100.53	1308100.89
112	425070.57	1308099.28
:ЗУ30		
116	425072.38	1308065.99
120	425074.20	1308032.71
89	425104.16	1308034.32
93	425102.35	1308067.61

Инв. № подл. | Подпись и дата | Взам. инв. № | Инв. № дубл. | Подпись и дата

Изм. Лист № докум. Подп. Дата Лист

Настоящий документ не подлежит размножению или передаче другим организациям и лицам без согласия ООО «ТЕРРА»

116	425072.38	1308065.99
:ЗУ31		
120	425074.20	1308032.71
124	425076.02	1307999.41
85	425105.98	1308001.03
89	425104.16	1308034.32
120	425074.20	1308032.71
:ЗУ32		
124	425076.02	1307999.41
128	425077.84	1307966.12
81	425107.80	1307967.74
85	425105.98	1308001.03
124	425076.02	1307999.41
:ЗУ33		
128	425077.84	1307966.12
132	425079.65	1307932.84
77	425109.62	1307934.45
81	425107.80	1307967.74
128	425077.84	1307966.12
:ЗУ34		
132	425079.65	1307932.84
74	425081.47	1307899.55
73	425111.44	1307901.17
77	425109.62	1307934.45
132	425079.65	1307932.84
:ЗУ35		
139	425024.99	1308163.59

Инв. № подл. | Подпись и дата | Взам. инв. № | Инв. № дубл. | Подпись и дата

Изм. Лист № докум. Подп. Дата Лист

Настоящий документ не подлежит размножению или передаче другим организациям и лицам без согласия ООО «ТЕРРА»

140	424995.05	1308161.98
141	424996.86	1308128.69
142	425026.81	1308130.30
139	425024.99	1308163.59
:ЗУ36		
143	425069.49	1307898.90
144	425067.67	1307932.19
145	425037.71	1307930.57
146	425039.52	1307897.29
147	425050.51	1307897.88
143	425069.49	1307898.90
:ЗУ37		
144	425067.67	1307932.19
149	425065.85	1307965.48
150	425035.89	1307963.86
145	425037.71	1307930.57
144	425067.67	1307932.19
:ЗУ38		
149	425065.85	1307965.48
153	425064.04	1307998.77
154	425034.07	1307997.15
150	425035.89	1307963.86
149	425065.85	1307965.48
:ЗУ39		
153	425064.04	1307998.77
157	425062.22	1308032.06

Инв. № подл. | Подпись и дата | Взам. инв. № | Инв. № дубл. | Подпись и дата

Изм. Лист № докум. Подп. Дата Лист

Настоящий документ не подлежит размножению или передаче другим организациям и лицам без согласия ООО «ТЕРРА»

158	425032.26	1308030.44
154	425034.07	1307997.15
153	425064.04	1307998.77
:ЗУ40		
157	425062.22	1308032.06
161	425060.40	1308065.34
162	425030.44	1308063.73
158	425032.26	1308030.44
157	425062.22	1308032.06
:ЗУ41		
161	425060.40	1308065.34
165	425058.58	1308098.63
166	425028.63	1308097.01
162	425030.44	1308063.73
161	425060.40	1308065.34
:ЗУ42		
165	425058.58	1308098.63
169	425056.77	1308131.92
142	425026.81	1308130.30
166	425028.63	1308097.01
165	425058.58	1308098.63
:ЗУ43		
169	425056.77	1308131.92
173	425054.95	1308165.21
139	425024.99	1308163.59
142	425026.81	1308130.30
169	425056.77	1308131.92

Инв. № подл. | Подпись и дата | Взам. инв. № | Инв. № дубл. | Подпись и дата

Изм. Лист № докум. Подп. Дата Лист

Настоящий документ не подлежит размножению или передаче другим организациям и лицам без согласия ООО «ТЕРРА»

:ЗУ44		
141	424996.86	1308128.69
177	424998.68	1308095.40
166	425028.63	1308097.01
142	425026.81	1308130.30
141	424996.86	1308128.69
:ЗУ45		
177	424998.68	1308095.40
181	425000.50	1308062.11
162	425030.44	1308063.73
166	425028.63	1308097.01
177	424998.68	1308095.40
:ЗУ46		
181	425000.50	1308062.11
185	425002.32	1308028.83
158	425032.26	1308030.44
162	425030.44	1308063.73
181	425000.50	1308062.11
:ЗУ47		
185	425002.32	1308028.83
189	425004.13	1307995.54
154	425034.07	1307997.15
158	425032.26	1308030.44
185	425002.32	1308028.83
:ЗУ48		
189	425004.13	1307995.54
193	425005.95	1307962.24

Инв. № подл. | Подпись и дата | Взам. инв. № | Инв. № дубл. | Подпись и дата

Изм. Лист № докум. Подп. Дата Лист

Настоящий документ не подлежит размножению или передаче другим организациям и лицам без согласия ООО «ТЕРРА»

150	425035.89	1307963.86
154	425034.07	1307997.15
189	425004.13	1307995.54
:ЗУ49		
193	425005.95	1307962.24
197	425007.77	1307928.96
145	425037.71	1307930.57
150	425035.89	1307963.86
193	425005.95	1307962.24
:ЗУ50		
197	425007.77	1307928.96
201	425009.58	1307895.67
202	425024.44	1307896.47
203	425037.49	1307897.18
146	425039.52	1307897.29
145	425037.71	1307930.57
197	425007.77	1307928.96
:ЗУ51		
206	425011.36	1307863.20
207	425028.79	1307865.67
202	425024.44	1307896.47
201	425009.58	1307895.67
206	425011.36	1307863.20
:ЗУ52		
207	425028.79	1307865.67
211	425041.68	1307867.50

Инв. № подл. | Подпись и дата | Взам. инв. № | Инв. № дубл. | Подпись и дата

Изм. Лист № докум. Подп. Дата Лист

Настоящий документ не подлежит размножению или передаче другим организациям и лицам без согласия ООО «ТЕРРА»

203	425037.49	1307897.18
202	425024.44	1307896.47
207	425028.79	1307865.67
:ЗУ53		
211	425041.68	1307867.50
215	425054.55	1307869.32
147	425050.51	1307897.88
146	425039.52	1307897.29
203	425037.49	1307897.18
211	425041.68	1307867.50
:ЗУ54		
215	425054.55	1307869.32
220	425070.98	1307871.65
143	425069.49	1307898.90
147	425050.51	1307897.88
215	425054.55	1307869.32
:ЗУ55		
223	424969.61	1307857.29
224	424999.42	1307861.51
225	424997.59	1307895.02
226	424967.64	1307893.41
223	424969.61	1307857.29
:ЗУ56		
225	424997.59	1307895.02
228	424995.77	1307928.31
229	424965.82	1307926.69
226	424967.64	1307893.41

Инв. № подл. | Подпись и дата | Взам. инв. № | Инв. № дубл. | Подпись и дата

Изм. Лист № докум. Подп. Дата Лист

Настоящий документ не подлежит размножению или передаче другим организациям и лицам без согласия ООО «ТЕРРА»

225	424997.59	1307895.02
:ЗУ57		
228	424995.77	1307928.31
232	424993.96	1307961.60
233	424964.00	1307959.98
229	424965.82	1307926.69
228	424995.77	1307928.31
:ЗУ58		
232	424993.96	1307961.60
236	424992.14	1307994.89
237	424962.18	1307993.27
233	424964.00	1307959.98
232	424993.96	1307961.60
:ЗУ59		
236	424992.14	1307994.89
240	424990.32	1308028.18
241	424960.37	1308026.56
237	424962.18	1307993.27
236	424992.14	1307994.89
:ЗУ60		
240	424990.32	1308028.18
244	424988.51	1308061.46
245	424958.55	1308059.85
241	424960.37	1308026.56
240	424990.32	1308028.18
:ЗУ61		
244	424988.51	1308061.46

Инв. № подл. | Подпись и дата | Взам. инв. № | Инв. № дубл. | Подпись и дата

Изм. Лист № докум. Подп. Дата Лист

Настоящий документ не подлежит размножению или передаче другим организациям и лицам без согласия ООО «ТЕРРА»

248	424986.69	1308094.75
249	424956.73	1308093.13
245	424958.55	1308059.85
244	424988.51	1308061.46
:ЗУ62		
248	424986.69	1308094.75
252	424984.87	1308128.04
253	424954.92	1308126.42
249	424956.73	1308093.13
248	424986.69	1308094.75
:ЗУ63		
255	424983.05	1308161.33
256	424953.10	1308159.71
253	424954.92	1308126.42
252	424984.87	1308128.04
255	424983.05	1308161.33
:ЗУ64		
256	424953.10	1308159.71
260	424923.14	1308158.10
261	424924.96	1308124.81
253	424954.92	1308126.42
256	424953.10	1308159.71
:ЗУ65		
261	424924.96	1308124.81
264	424926.78	1308091.52
249	424956.73	1308093.13

Инв. № подл. | Подпись и дата | Взам. инв. № | Инв. № дубл. | Подпись и дата

Изм. Лист № докум. Подп. Дата Лист

Настоящий документ не подлежит размножению или передаче другим организациям и лицам без согласия ООО «ТЕРРА»

253	424954.92	1308126.42
261	424924.96	1308124.81
:ЗУ66		
264	424926.78	1308091.52
268	424928.59	1308058.23
245	424958.55	1308059.85
249	424956.73	1308093.13
264	424926.78	1308091.52
:ЗУ67		
268	424928.59	1308058.23
272	424930.41	1308024.94
241	424960.37	1308026.56
245	424958.55	1308059.85
268	424928.59	1308058.23
:ЗУ68		
272	424930.41	1308024.94
276	424932.23	1307991.65
237	424962.18	1307993.27
241	424960.37	1308026.56
272	424930.41	1308024.94
:ЗУ69		
276	424932.23	1307991.65
280	424934.05	1307958.36
233	424964.00	1307959.98
237	424962.18	1307993.27
276	424932.23	1307991.65
:ЗУ70		

Подпись и дата | Инв. № дубл. | Взам. инв. № | Подпись и дата | Инв. № подл.

Изм. Лист № докум. Подп. Дата Лист

Настоящий документ не подлежит размножению или передаче другим организациям и лицам без согласия ООО «ТЕРРА»

317	425059.93	1308294.18
:ЗУ79		
321	425058.65	1308317.56
317	425059.93	1308294.18
320	425103.63	1308296.53
324	425100.31	1308319.80
321	425058.65	1308317.56
:ЗУ80		
325	425057.31	1308342.18
321	425058.65	1308317.56
324	425100.31	1308319.80
328	425096.82	1308344.31
325	425057.31	1308342.18
:ЗУ81		
329	425055.89	1308368.17
325	425057.31	1308342.18
328	425096.82	1308344.31
332	425093.13	1308370.17
329	425055.89	1308368.17
:ЗУ82		
333	425054.38	1308395.83
329	425055.89	1308368.17
332	425093.13	1308370.17
336	425089.18	1308397.86
333	425054.38	1308395.83
:ЗУ83		
337	425052.75	1308425.67

Подпись и дата | Инв. № дубл. | Взам. инв. № | Подпись и дата | Инв. № подл.

Изм. Лист № докум. Подп. Дата Лист

Настоящий документ не подлежит размножению или передаче другим организациям и лицам без согласия ООО «ТЕРРА»

370	425044.31	1308360.09
374	425042.49	1308393.38
375	425012.84	1308391.78
371	425014.60	1308358.49
370	425044.31	1308360.09
:ЗУ93		
374	425042.49	1308393.38
378	425040.68	1308426.67
379	425011.08	1308425.08
375	425012.84	1308391.78
374	425042.49	1308393.38
:ЗУ94		
378	425040.68	1308426.67
382	425038.86	1308459.96
383	425009.32	1308458.37
379	425011.08	1308425.08
378	425040.68	1308426.67
:ЗУ95		
382	425038.86	1308459.96
386	425037.04	1308493.25
387	424977.13	1308490.02
388	424978.95	1308456.73
383	425009.32	1308458.37
382	425038.86	1308459.96
:ЗУ96		
388	424978.95	1308456.73
391	424980.77	1308423.44

Подпись и дата | Инв. № дубл. | Взам. инв. № | Подпись и дата | Инв. № подл.

Изм. Лист № докум. Подп. Дата Лист

Настоящий документ не подлежит размножению или передаче другим организациям и лицам без согласия ООО «ТЕРРА»

280	424934.05	1307958.36
284	424935.86	1307925.08
229	424965.82	1307926.69
233	424964.00	1307959.98
280	424934.05	1307958.36
:ЗУ71		
284	424935.86	1307925.08
288	424937.68	1307891.79
226	424967.64	1307893.41
229	424965.82	1307926.69
284	424935.86	1307925.08
:ЗУ72		
288	424937.68	1307891.79
292	424939.79	1307853.06
223	424969.61	1307857.29
226	424967.64	1307893.41
288	424937.68	1307891.79
:ЗУ73		
295	425214.54	1308213.32
296	425207.84	1308251.64
297	425184.23	1308247.28
298	425186.14	1308211.79
295	425214.54	1308213.32
:ЗУ74		
297	425184.23	1308208.60
300	425155.63	1308210.24
301	425157.37	1308242.01

Подпись и дата | Инв. № дубл. | Взам. инв. № | Подпись и дата | Инв. № подл.

Изм. Лист № докум. Подп. Дата Лист

Настоящий документ не подлежит размножению или передаче другим организациям и лицам без согласия ООО «ТЕРРА»

333	425054.38	1308395.83
336	425089.18	1308397.86
340	425084.97	1308427.41
337	425052.75	1308425.67
:ЗУ84		
341	425050.98	1308458.05
337	425052.75	1308425.67
340	425084.97	1308427.41
344	425080.38	1308459.63
341	425050.98	1308458.05
:ЗУ85		
345	425049.03	1308493.90
341	425050.98	1308458.05
344	425080.38	1308459.63
348	425075.29	1308495.31
345	425049.03	1308493.90
:ЗУ86		
349	425064.78	1308205.24
307	425089.38	1308206.57
311	425086.74	1308251.68
313	425062.32	1308250.37
349	425064.78	1308205.24
:ЗУ87		
353	425052.80	1308204.59
354	425051.58	1308226.93
355	425021.63	1308225.32

Подпись и дата | Инв. № дубл. | Взам. инв. № | Подпись и дата | Инв. № подл.

Изм. Лист № докум. Подп. Дата Лист

Настоящий документ не подлежит размножению или передаче другим организациям и лицам без согласия ООО «ТЕРРА»

379	425011.08	1308425.08
383	425009.32	1308458.37
388	424978.95	1308456.73
:ЗУ97		
391	424980.77	1308423.44
395	424982.59	1308390.15
375	425012.84	1308391.78
379	425011.08	1308425.08
391	424980.77	1308423.44
:ЗУ98		
395	424982.59	1308390.15
399	424984.40	1308356.86
371	425014.60	1308358.49
375	425012.84	1308391.78
395	424982.59	1308390.15
:ЗУ99		
399	424984.40	1308356.86
403	424986.22	1308323.57
367	425016.35	1308325.20
371	425014.60	1308358.49
399	424984.40	1308356.86
:ЗУ100		
403	424986.22	1308323.57
407	424988.04	1308290.28
363	425018.11	1308291.91
367	425016.35	1308325.20

Подпись и дата | Инв. № дубл. | Взам. инв. № | Подпись и дата | Инв. № подл.

Изм. Лист № докум. Подп. Дата Лист

Настоящий документ не подлежит размножению или передаче другим организациям и лицам без согласия ООО «ТЕРРА»

298	425186.14	1308236.03
297	425184.23	1308208.60
:ЗУ75		
303	425127.11	1308208.60
301	425157.37	1308210.24
300	425155.63	1308242.01
306	425123.21	1308236.03
303	425127.11	1308208.60
:ЗУ76		
307	425089.38	1308206.57
308	425116.24	1308208.02
309	425112.47	1308234.46
310	425109.84	1308252.92
311	425086.74	1308251.68
307	425089.38	1308206.57
:ЗУ77		
312	425061.15	1308271.80
313	425062.32	1308250.37
311	425086.74	1308251.68
310	425109.84	1308252.92
316	425106.80	1308274.25
312	425061.15	1308271.80
:ЗУ78		
317	425059.93	1308294.18
312	425061.15	1308271.80
316	425106.80	1308274.25
320	425103.63	1308296.53

Подпись и дата | Инв. № дубл. | Взам. инв. № | Подпись и дата | Инв. № подл.

Изм. Лист № докум. Подп. Дата Лист

Настоящий документ не подлежит размножению или передаче другим организациям и лицам без согласия ООО «ТЕРРА»

356	425022.85	1308202.98
353	425052.80	1308204.59
:ЗУ88		
354	425051.58	1308226.93
358	425049.76	1308260.22
359	425019.87	1308258.61
355	425021.63	1308225.32
354	425051.58	1308226.93
:ЗУ89		
358	425049.76	1308260.22
362	425047.95	1308293.51
363	425018.11	1308291.91
359	425019.87	1308258.61
358	425049.76	1308260.22
:ЗУ90		
362	425047.95	1308293.51
366	425046.13	1308326.80
367	425016.35	1308325.20
363	425018.11	1308291.91
362	425047.95	1308293.51
:ЗУ91		
366	425046.13	1308326.80
370	425044.31	1308360.09
371	425014.60	1308358.49
367	425016.35	1308325.20
366	425046.13	1308326.80
:ЗУ92		

Подпись и дата | Инв. № дубл. | Взам. инв. № | Подпись и дата | Инв. № подл.

Изм. Лист № докум. Подп. Дата Лист

Настоящий документ не подлежит размножению или передаче другим организациям и лицам без согласия ООО «ТЕРРА»

403	424986.22	1308323.57
:ЗУ101		
407	424988.04	1308290.28
411	424989.86	1308256.99
359	425019.87	1308258.61
363	425018.11	1308291.91
407	424988.04	1308290.28
:ЗУ102		
411	424989.86	1308256.99
415	424991.68	1308223.70
355	425021.63	1308225.32
359	425019.87	1308258.61
411	424989.86	1308256.99
:ЗУ103		
415	424991.68	1308223.70
419	424992.90	1308201.36
356	425022.85	1308202.98
355	425021.63	1308225.32
415	424991.68	1308223.70
:ЗУ104		
422	424950.95	1308199.09
423	424980.91	1308200.71
424	424979.68	1308223.06
425	424949.76	1308221.44
422	424950.95	1308199.09
:ЗУ105		
424	424979.68	1308223.06

Подпись и дата | Инв. № дубл. | Взам. инв. № | Подпись и дата | Инв. № подл.

Изм. Лист № докум. Подп. Дата Лист

Настоящий документ не подлежит размножению или передаче другим организациям и лицам без согласия ООО «ТЕРРА»

427	424977.87	1308256.35
428	424947.94	1308254.73
425	424949.76	1308221.44
424	424979.68	1308223.06
:ЗУ106		
427	424977.87	1308256.35
431	424976.05	1308289.64
432	424946.11	1308288.02
428	424947.94	1308254.73
427	424977.87	1308256.35
:ЗУ107		
431	424976.05	1308289.64
435	424974.23	1308322.93
436	424944.29	1308321.31
432	424946.11	1308288.02
431	424976.05	1308289.64
:ЗУ108		
435	424974.23	1308322.93
439	424972.41	1308356.21
440	424942.47	1308354.60
436	424944.29	1308321.31
435	424974.23	1308322.93
:ЗУ109		
439	424972.41	1308356.21
443	424970.59	1308389.50
444	424940.65	1308387.89
440	424942.47	1308354.60

Подпись и дата | Инв. № дубл. | Взам. инв. № | Подпись и дата | Инв. № подл.

Изм. Лист № докум. Подп. Дата Лист

Настоящий документ не подлежит размножению или передаче другим организациям и лицам без согласия ООО «ТЕРРА»

439	424972.41	1308356.21
:ЗУ110		
443	424970.59	1308389.50
447	424968.77	1308422.79
448	424938.82	1308421.18
444	424940.65	1308387.89
443	424970.59	1308389.50
:ЗУ111		
447	424968.77	1308422.79
451	424966.95	1308456.08
452	424937.00	1308454.47
448	424938.82	1308421.18
447	424968.77	1308422.79
:ЗУ112		
451	424966.95	1308456.08
455	424965.13	1308489.37
456	424935.18	1308487.76
452	424937.00	1308454.47
451	424966.95	1308456.08
:ЗУ113		
456	424935.18	1308487.76
459	424905.23	1308486.14
460	424907.05	1308452.85
452	424937.00	1308454.47
456	424935.18	1308487.76
:ЗУ114		
460	424907.05	1308452.85

Подпись и дата | Инв. № дубл. | Взам. инв. № | Подпись и дата | Инв. № подл.

Изм. Лист № докум. Подп. Дата Лист

Настоящий документ не подлежит размножению или передаче другим организациям и лицам без согласия ООО «ТЕРРА»

463	424908.87	1308419.56
448	424938.82	1308421.18
452	424937.00	1308454.47
460	424907.05	1308452.85
:ЗУ115		
463	424908.87	1308419.56
467	424910.68	1308386.27
444	424940.65	1308387.89
448	424938.82	1308421.18
463	424908.87	1308419.56
:ЗУ116		
467	424910.68	1308386.27
471	424912.50	1308352.98
440	424942.47	1308354.60
444	424940.65	1308387.89
467	424910.68	1308386.27
:ЗУ117		
471	424912.50	1308352.98
475	424914.32	1308319.69
436	424944.29	1308321.31
440	424942.47	1308354.60
471	424912.50	1308352.98
:ЗУ118		
475	424914.32	1308319.69
479	424916.14	1308286.41
432	424946.11	1308288.02

Подпись и дата | Инв. № дубл. | Взам. инв. № | Подпись и дата | Инв. № подл.

Изм. Лист № докум. Подп. Дата Лист

Настоящий документ не подлежит размножению или передаче другим организациям и лицам без согласия ООО «ТЕРРА»

436	424944.29	1308321.31
475	424914.32	1308319.69
:ЗУ119		
479	424916.14	1308286.41
483	424917.95	1308253.12
428	424947.94	1308254.73
432	424946.11	1308288.02
479	424916.14	1308286.41
:ЗУ120		
483	424917.95	1308253.12
487	424919.77	1308219.83
425	424949.76	1308221.44
428	424947.94	1308254.73
483	424917.95	1308253.12
:ЗУ121		
487	424919.77	1308219.83
491	424920.99	1308197.48
422	424950.95	1308199.09
425	424949.76	1308221.44
487	424919.77	1308219.83
:ЗУ122		
494	425041.57	1308531.82
495	425069.86	1308533.34
496	425064.54	1308570.71
497	425039.52	1308569.37
494	425041.57	1308531.82
:ЗУ123		

Подпись и дата | Инв. № дубл. | Взам. инв. № | Подпись и дата | Инв. № подл.

Изм. Лист № докум. Подп. Дата Лист

Настоящий документ не подлежит размножению или передаче другим организациям и лицам без согласия ООО «ТЕРРА»

498	425014.97	1308530.38
494	425041.57	1308531.82
497	425039.52	1308569.37
501	425012.92	1308567.94
502	425013.03	1308565.89
498	425014.97	1308530.38
:ЗУ124		
496	425064.54	1308570.71
504	425061.56	1308591.55
505	425011.78	1308588.87
501	425012.92	1308567.94
497	425039.52	1308569.37
496	425064.54	1308570.71
:ЗУ125		
504	425061.56	1308591.55
509	425058.58	1308612.51
510	425010.63	1308609.93
511	425011.67	1308590.95
505	425011.78	1308588.87
504	425061.56	1308591.55
:ЗУ126		
509	425058.58	1308612.51
514	425055.55	1308633.75
515	425009.46	1308631.27
516	425010.30	1308615.90
510	425010.63	1308609.93
509	425058.58	1308612.51

Подпись и дата | Инв. № дубл. | Взам. инв. № | Подпись и дата | Инв. № подл.

Изм. Лист № докум. Подп. Дата Лист

Настоящий документ не подлежит размножению или передаче другим организациям и лицам без согласия ООО «ТЕРРА»

:ЗУ127		
514	425055.55	1308633.75
519	425052.40	1308655.82
520	425008.25	1308653.45
521	425008.94	1308640.86
515	425009.46	1308631.27
514	425055.55	1308633.75
:ЗУ128		
519	425052.40	1308655.82
524	425049.12	1308678.83
525	425006.99	1308676.57
526	425007.58	1308665.82
520	425008.25	1308653.45
519	425052.40	1308655.82
:ЗУ129		
524	425049.12	1308678.83
529	425045.67	1308703.02
530	425005.67	1308700.87
531	425006.22	1308690.77
525	425006.99	1308676.57
524	425049.12	1308678.83
:ЗУ130		
529	425045.67	1308703.02
534	425042.02	1308728.65
535	425004.26	1308726.62
536	425004.85	1308715.73

Подпись и дата | Инв. № дубл. | Взам. инв. № | Подпись и дата | Инв. № подл.

Изм. Лист № докум. Подп. Дата Лист

Настоящий документ не подлежит размножению или передаче другим организациям и лицам без согласия ООО «ТЕРРА»

530	425005.67	1308700.87
529	425045.67	1308703.02
:ЗУ131		
534	425042.02	1308728.65
539	425038.12	1308756.00
540	425002.76	1308754.10
541	425003.49	1308740.68
535	425004.26	1308726.62
534	425042.02	1308728.65
:ЗУ132		
539	425038.12	1308756.00
544	425033.93	1308785.39
545	425001.15	1308783.62
546	425002.13	1308765.64
540	425002.76	1308754.10
539	425038.12	1308756.00
:ЗУ133		
544	425033.93	1308785.39
549	425029.40	1308817.14
550	424999.41	1308815.52
551	425000.77	1308790.60
545	425001.15	1308783.62
544	425033.93	1308785.39
:ЗУ134		
550	424999.41	1308815.52
554	424959.46	1308813.37
555	424960.82	1308788.46

Подпись и дата | Инв. № дубл. | Взам. инв. № | Подпись и дата | Инв. № подл.

Изм. Лист № докум. Подп. Дата Лист

Настоящий документ не подлежит размножению или передаче другим организациям и лицам без согласия ООО «ТЕРРА»

551	425000.77	1308790.60
550	424999.41	1308815.52
:ЗУ135		
555	424960.82	1308788.46
558	424962.19	1308763.50
546	425002.13	1308765.64
545	425001.15	1308783.62
551	425000.77	1308790.60
555	424960.82	1308788.46
:ЗУ136		
558	424962.19	1308763.50
563	424963.55	1308738.54
541	425003.49	1308740.68
540	425002.76	1308754.10
546	425002.13	1308765.64
558	424962.19	1308763.50
:ЗУ137		
563	424963.55	1308738.54
568	424964.91	1308713.59
536	425004.85	1308715.73
535	425004.26	1308726.62
541	425003.49	1308740.68
563	424963.55	1308738.54
:ЗУ138		
568	424964.91	1308713.59
573	424966.27	1308688.63

Подпись и дата | Инв. № дубл. | Взам. инв. № | Подпись и дата | Инв. № подл.

Изм. Лист № докум. Подп. Дата Лист

Настоящий документ не подлежит размножению или передаче другим организациям и лицам без согласия ООО «ТЕРРА»

531	425006.22	1308690.77
530	425005.67	1308700.87
536	425004.85	1308715.73
568	424964.91	1308713.59
:ЗУ139		
573	424966.27	1308688.63
578	424967.64	1308663.68
526	425007.58	1308665.82
525	425006.99	1308676.57
531	425006.22	1308690.77
573	424966.27	1308688.63
:ЗУ140		
578	424967.64	1308663.68
583	424969.00	1308638.72
521	425008.94	1308640.86
520	425008.25	1308653.45
526	425007.58	1308665.82
578	424967.64	1308663.68
:ЗУ141		
583	424969.00	1308638.72
588	424970.36	1308613.76
516	425010.30	1308615.90
515	425009.46	1308631.27
521	425008.94	1308640.86
583	424969.00	1308638.72
:ЗУ142		
588	424970.36	1308613.76

Подпись и дата | Инв. № дубл. | Взам. инв. № | Подпись и дата | Инв. № подл.

Изм. Лист № докум. Подп. Дата Лист

Настоящий документ не подлежит размножению или передаче другим организациям и лицам без согласия ООО «ТЕРРА»

593	424971.72	1308588.81
511	425011.67	1308590.95
510	425010.63	1308609.93
516	425010.30	1308615.90
588	424970.36	1308613.76
:ЗУ143		
593	424971.72	1308588.81
598	424973.09	1308563.75
502	425013.03	1308565.89
501	425012.92	1308567.94
505	425011.78	1308588.87
511	425011.67	1308590.95
593	424971.72	1308588.81
:ЗУ144		
598	424973.09	1308563.75
604	424975.03	1308528.23
498	425014.97	1308530.38
502	425013.03	1308565.89
598	424973.09	1308563.75
:ЗУ145		
607	424963.06	1308527.58
608	424962.15	1308544.12
609	424932.19	1308542.50
610	424933.09	1308525.96
607	424963.06	1308527.58
:ЗУ146		

Подпись и дата | Инв. № дубл. | Взам. инв. № | Подпись и дата | Инв. № подл.

Изм. | Лист | № докум. | Подп. | Дата | Лист

Настоящий документ не подлежит размножению или передаче другим организациям и лицам
без согласия ООО «ТЕРРА»

642	424930.51	1308811.81
:ЗУ155		
645	424917.55	1308811.12
649	424904.54	1308810.42
650	424906.19	1308774.82
638	424919.51	1308775.53
645	424917.55	1308811.12
:ЗУ156		
649	424904.54	1308810.42
653	424887.58	1308809.50
654	424889.52	1308773.92
650	424906.19	1308774.82
649	424904.54	1308810.42
:ЗУ157		
654	424889.52	1308773.92
657	424891.34	1308740.63
633	424921.32	1308742.24
638	424919.51	1308775.53
650	424906.19	1308774.82
654	424889.52	1308773.92
:ЗУ158		
657	424891.34	1308740.63
662	424893.16	1308707.34
629	424923.14	1308708.95
633	424921.32	1308742.24
657	424891.34	1308740.63
:ЗУ159		

Подпись и дата | Инв. № дубл. | Взам. инв. № | Подпись и дата | Инв. № подл.

Изм. | Лист | № докум. | Подп. | Дата | Лист

Настоящий документ не подлежит размножению или передаче другим организациям и лицам
без согласия ООО «ТЕРРА»

692	425001.28	1308882.09
691	425020.01	1308883.10
:ЗУ168		
698	425015.58	1308914.18
704	425010.96	1308946.62
705	424981.09	1308945.01
706	424984.06	1308913.82
699	424984.19	1308912.49
698	425015.58	1308914.18
:ЗУ169		
704	425010.96	1308946.62
709	425006.00	1308981.41
710	424977.76	1308979.89
711	424980.82	1308947.80
705	424981.09	1308945.01
704	425010.96	1308946.62
:ЗУ170		
709	425006.00	1308981.41
714	425000.71	1309018.49
715	424974.21	1309017.06
716	424977.41	1308983.49
710	424977.76	1308979.89
709	425006.00	1308981.41
:ЗУ171		
714	425000.71	1309018.49
719	424995.09	1309057.97
720	424970.43	1309056.65

Подпись и дата | Инв. № дубл. | Взам. инв. № | Подпись и дата | Инв. № подл.

Изм. | Лист | № докум. | Подп. | Дата | Лист

Настоящий документ не подлежит размножению или передаче другим организациям и лицам
без согласия ООО «ТЕРРА»

608	424962.15	1308544.12
612	424960.33	1308577.41
613	424930.38	1308575.79
609	424932.19	1308542.50
608	424962.15	1308544.12
:ЗУ147		
612	424960.33	1308577.41
616	424958.52	1308610.68
617	424928.57	1308609.08
613	424930.38	1308575.79
612	424960.33	1308577.41
:ЗУ148		
616	424958.52	1308610.68
620	424956.70	1308643.99
621	424926.76	1308642.37
617	424928.57	1308609.08
616	424958.52	1308610.68
:ЗУ149		
620	424956.70	1308643.99
624	424954.88	1308677.27
625	424924.95	1308675.66
621	424926.76	1308642.37
620	424956.70	1308643.99
:ЗУ150		
624	424954.88	1308677.27
628	424953.06	1308710.56
629	424923.14	1308708.95

Подпись и дата | Инв. № дубл. | Взам. инв. № | Подпись и дата | Инв. № подл.

Изм. | Лист | № докум. | Подп. | Дата | Лист

Настоящий документ не подлежит размножению или передаче другим организациям и лицам
без согласия ООО «ТЕРРА»

662	424893.16	1308707.34
666	424894.97	1308674.05
625	424924.95	1308675.66
629	424923.14	1308708.95
662	424893.16	1308707.34
:ЗУ160		
666	424894.97	1308674.05
670	424896.79	1308640.76
621	424926.76	1308642.37
625	424924.95	1308675.66
666	424894.97	1308674.05
:ЗУ161		
670	424896.79	1308640.76
674	424898.61	1308607.47
617	424928.57	1308609.08
621	424926.76	1308642.37
670	424896.79	1308640.76
:ЗУ162		
674	424898.61	1308607.47
678	424900.42	1308574.18
613	424930.38	1308575.79
617	424928.57	1308609.08
674	424898.61	1308607.47
:ЗУ163		
678	424900.42	1308574.18
682	424902.24	1308540.89
609	424932.19	1308542.50

Подпись и дата | Инв. № дубл. | Взам. инв. № | Подпись и дата | Инв. № подл.

Изм. | Лист | № докум. | Подп. | Дата | Лист

Настоящий документ не подлежит размножению или передаче другим организациям и лицам
без согласия ООО «ТЕРРА»

721	424973.82	1309021.16
715	424974.21	1309017.06
714	425000.71	1309018.49
:ЗУ172		
719	424995.09	1309057.97
724	424988.32	1309105.47
725	424965.88	1309104.25
726	424969.99	1309061.23
720	424970.43	1309056.65
719	424995.09	1309057.97
:ЗУ173		
724	424988.32	1309105.47
729	424985.07	1309128.26
730	424942.41	1309125.96
731	424943.66	1309103.05
725	424965.88	1309104.25
724	424988.32	1309105.47
:ЗУ174		
729	424985.07	1309128.26
734	424981.66	1309152.20
735	424941.10	1309150.02
730	424942.41	1309125.96
729	424985.07	1309128.26
:ЗУ175		
734	424981.66	1309152.20
738	424978.07	1309177.39

Подпись и дата | Инв. № дубл. | Взам. инв. № | Подпись и дата | Инв. № подл.

Изм. | Лист | № докум. | Подп. | Дата | Лист

Настоящий документ не подлежит размножению или передаче другим организациям и лицам
без согласия ООО «ТЕРРА»

625	424924.95	1308675.66
624	424954.88	1308677.27
:ЗУ151		
628	424953.06	1308710.56
632	424951.24	1308743.85
633	424921.32	1308742.24
629	424923.14	1308708.95
628	424953.06	1308710.56
:ЗУ152		
632	424951.24	1308743.85
636	424949.43	1308777.14
637	424932.43	1308776.23
638	424919.51	1308775.53
633	424921.32	1308742.24
632	424951.24	1308743.85
:ЗУ153		
636	424949.43	1308777.14
641	424947.48	1308812.73
642	424930.51	1308811.81
637	424932.43	1308776.23
636	424949.43	1308777.14
:ЗУ154		
642	424930.51	1308811.81
645	424917.55	1308811.12
638	424919.51	1308775.53
637	424932.43	1308776.23

Подпись и дата | Инв. № дубл. | Взам. инв. № | Подпись и дата | Инв. № подл.

Изм. | Лист | № докум. | Подп. | Дата | Лист

Настоящий документ не подлежит размножению или передаче другим организациям и лицам
без согласия ООО «ТЕРРА»

613	424930.38	1308575.79
678	424900.42	1308574.18
:ЗУ164		
682	424902.24	1308540.89
686	424903.15	1308524.35
610	424933.09	1308525.96
609	424932.19	1308542.50
682	424902.24	1308540.89
:ЗУ165		
689	425002.82	1308853.57
690	425024.05	1308854.71
691	425020.01	1308883.10
692	425001.28	1308882.09
689	425002.82	1308853.57
:ЗУ166		
693	424989.84	1308852.87
689	425002.82	1308853.57
692	425001.28	1308882.09
696	424988.30	1308881.39
693	424989.84	1308852.87
:ЗУ167		
691	425020.01	1308883.10
698	425015.58	1308914.18
699	424984.19	1308912.49
700	424987.16	1308881.33
696	424988.30	1308881.39

Подпись и дата | Инв. № дубл. | Взам. инв. № | Подпись и дата | Инв. № подл.

Изм. | Лист | № докум. | Подп. | Дата | Лист

Настоящий документ не подлежит размножению или передаче другим организациям и лицам
без согласия ООО «ТЕРРА»

739	424939.71	1309175.33
735	424941.10	1309150.02
734	424981.66	1309152.20
:ЗУ176		
738	424978.07	1309177.39
742	424972.87	1309213.82
743	424937.72	1309211.93
739	424939.71	1309175.33
738	424978.07	1309177.39
:ЗУ177		
742	424972.87	1309213.82
746	424966.93	1309255.56
747	424935.58	1309251.01
743	424937.72	1309211.93
742	424972.87	1309213.82
:ЗУ178		
731	424943.66	1309103.05
750	424946.01	1309059.94
726	424969.99	1309061.23
725	424965.88	1309104.25
731	424943.66	1309103.05
:ЗУ179		
750	424946.01	1309059.94
754	424948.21	1309019.78
721	424973.82	1309021.16
720	424970.43	1309056.65
726	424969.99	1309061.23

Подпись и дата | Инв. № дубл. | Взам. инв. № | Подпись и дата | Инв. № подл.

Изм. | Лист | № докум. | Подп. | Дата | Лист

Настоящий документ не подлежит размножению или передаче другим организациям и лицам
без согласия ООО «ТЕРРА»

750	424946.01	1309059.94
:ЗУ180		
754	424948.21	1309019.78
759	424950.27	1308982.03
716	424977.41	1308983.49
715	424974.21	1309017.06
721	424973.82	1309021.16
754	424948.21	1309019.78
:ЗУ181		
759	424950.27	1308982.03
764	424952.22	1308946.26
711	424980.82	1308947.80
710	424977.76	1308979.89
716	424977.41	1308983.49
759	424950.27	1308982.03
:ЗУ182		
764	424952.22	1308946.26
769	424954.08	1308912.21
706	424984.06	1308913.82
705	424981.09	1308945.01
711	424980.82	1308947.80
764	424952.22	1308946.26
:ЗУ183		
769	424954.08	1308912.21
774	424955.86	1308879.64
775	424975.33	1308880.69

Подпись и дата | Инв. № дубл. | Взам. инв. № | Подпись и дата | Инв. № подл.

Изм. | Лист | № докум. | Подп. | Дата | Лист

Настоящий документ не подлежит размножению или передаче другим организациям и лицам без согласия ООО «ТЕРРА»

700	424987.16	1308881.33
699	424984.19	1308912.49
706	424984.06	1308913.82
769	424954.08	1308912.21
769	424954.08	1308912.21
:ЗУ184		
780	424957.41	1308851.13
781	424976.86	1308852.17
775	424975.33	1308880.69
774	424955.86	1308879.64
780	424957.41	1308851.13
:ЗУ185		
781	424976.86	1308852.17
693	424989.84	1308852.87
696	424988.30	1308881.39
700	424987.16	1308881.33
775	424975.33	1308880.69
781	424976.86	1308852.17
:ЗУ186		
789	424928.45	1308849.57
790	424945.43	1308850.48
791	424943.43	1308887.12
792	424926.48	1308886.21
789	424928.45	1308849.57
:ЗУ187		
793	424915.44	1308848.87
793	424915.44	1308848.87

Подпись и дата | Инв. № дубл. | Взам. инв. № | Подпись и дата | Инв. № подл.

Изм. | Лист | № докум. | Подп. | Дата | Лист

Настоящий документ не подлежит размножению или передаче другим организациям и лицам без согласия ООО «ТЕРРА»

789	424928.45	1308849.57
792	424926.48	1308886.21
797	424913.41	1308885.51
793	424915.44	1308848.87
:ЗУ188		
791	424943.43	1308887.12
799	424941.61	1308920.41
800	424911.60	1308918.80
797	424913.41	1308885.51
792	424926.48	1308886.21
791	424943.43	1308887.12
:ЗУ189		
799	424941.61	1308920.41
804	424939.80	1308953.70
805	424909.79	1308952.09
800	424911.60	1308918.80
799	424941.61	1308920.41
:ЗУ190		
804	424939.80	1308953.70
808	424937.98	1308986.99
809	424907.97	1308985.38
805	424909.79	1308952.09
804	424939.80	1308953.70
:ЗУ191		
808	424937.98	1308986.99
812	424936.16	1309020.28

Подпись и дата | Инв. № дубл. | Взам. инв. № | Подпись и дата | Инв. № подл.

Изм. | Лист | № докум. | Подп. | Дата | Лист

Настоящий документ не подлежит размножению или передаче другим организациям и лицам без согласия ООО «ТЕРРА»

813	424906.16	1309018.67
809	424907.97	1308985.38
808	424937.98	1308986.99
:ЗУ192		
812	424936.16	1309020.28
816	424934.34	1309053.57
817	424904.35	1309051.96
813	424906.16	1309018.67
812	424936.16	1309020.28
:ЗУ193		
816	424934.34	1309053.57
820	424932.53	1309086.86
821	424902.54	1309085.25
817	424904.35	1309051.96
816	424934.34	1309053.57
:ЗУ194		
820	424932.53	1309086.86
824	424930.71	1309120.15
825	424900.73	1309118.54
821	424902.54	1309085.25
820	424932.53	1309086.86
:ЗУ195		
824	424930.71	1309120.15
828	424928.89	1309153.44
829	424898.92	1309151.83
825	424900.73	1309118.54
824	424930.71	1309120.15

Подпись и дата | Инв. № дубл. | Взам. инв. № | Подпись и дата | Инв. № подл.

Изм. | Лист | № докум. | Подп. | Дата | Лист

Настоящий документ не подлежит размножению или передаче другим организациям и лицам без согласия ООО «ТЕРРА»

:ЗУ196		
828	424928.89	1309153.44
832	424927.75	1309174.37
833	424924.83	1309174.21
834	424915.37	1309173.70
835	424897.78	1309172.75
836	424897.90	1309170.61
829	424898.92	1309151.83
828	424928.89	1309153.44
:ЗУ197		
832	424927.75	1309174.37
839	424927.04	1309187.35
840	424921.14	1309187.03
841	424911.66	1309186.52
842	424897.07	1309185.73
843	424897.19	1309183.59
835	424897.78	1309172.75
834	424915.37	1309173.70
833	424924.83	1309174.21
832	424927.75	1309174.37
:ЗУ198		
839	424927.04	1309187.35
848	424926.33	1309200.34
849	424923.43	1309200.18
850	424913.95	1309199.67
851	424896.37	1309198.72

Подпись и дата | Инв. № дубл. | Взам. инв. № | Подпись и дата | Инв. № подл.

Изм. | Лист | № докум. | Подп. | Дата | Лист

Настоящий документ не подлежит размножению или передаче другим организациям и лицам без согласия ООО «ТЕРРА»

852	424896.48	1309196.57
842	424897.07	1309185.73
841	424911.66	1309186.52
840	424921.14	1309187.03
839	424927.04	1309187.35
:ЗУ199		
848	424926.33	1309200.34
857	424925.62	1309213.31
858	424919.73	1309212.99
859	424910.25	1309212.48
860	424895.66	1309211.69
861	424895.78	1309209.55
851	424896.37	1309198.72
850	424913.95	1309199.67
849	424923.43	1309200.18
848	424926.33	1309200.34
:ЗУ200		
857	424925.62	1309213.31
866	424924.92	1309226.25
867	424921.92	1309226.13
868	424912.53	1309225.62
869	424894.95	1309224.69
870	424895.07	1309222.53
860	424895.66	1309211.69
859	424910.25	1309212.48
858	424919.73	1309212.99

Подпись и дата | Инв. № дубл. | Взам. инв. № | Подпись и дата | Инв. № подл.

Изм. | Лист | № докум. | Подп. | Дата | Лист

Настоящий документ не подлежит размножению или передаче другим организациям и лицам без согласия ООО «ТЕРРА»

857	424925.62	1309213.31
:ЗУ201		
866	424924.92	1309226.25
875	424923.66	1309249.28
876	424893.85	1309244.96
869	424894.95	1309224.69
868	424912.53	1309225.62
867	424921.92	1309226.13
866	424924.92	1309226.25
:ЗУ202		
876	424893.85	1309244.96
881	424864.04	1309240.64
882	424865.12	1309220.90
883	424868.11	1309221.06
884	424876.99	1309221.55
870	424895.07	1309222.53
869	424894.95	1309224.69
876	424893.85	1309244.96
:ЗУ203		
882	424865.12	1309220.90
888	424865.83	1309207.92
889	424871.76	1309208.24
890	424878.15	1309208.59
861	424895.78	1309209.55
860	424895.66	1309211.69
870	424895.07	1309222.53

Подпись и дата | Инв. № дубл. | Взам. инв. № | Подпись и дата | Инв. № подл.

Изм. | Лист | № докум. | Подп. | Дата | Лист

Настоящий документ не подлежит размножению или передаче другим организациям и лицам без согласия ООО «ТЕРРА»

884	424876.99	1309221.55
883	424868.11	1309221.06
882	424865.12	1309220.90
:ЗУ204		
888	424865.83	1309207.92
897	424866.54	1309194.94
898	424869.53	1309195.10
899	424878.86	1309195.61
852	424896.48	1309196.57
851	424896.37	1309198.72
861	424895.78	1309209.55
890	424878.15	1309208.59
889	424871.76	1309208.24
888	424865.83	1309207.92
:ЗУ205		
897	424866.54	1309194.94
906	424867.25	1309181.95
907	424873.17	1309182.28
908	424878.75	1309182.59
843	424897.19	1309183.59
842	424897.07	1309185.73
852	424896.48	1309196.57
899	424878.86	1309195.61
898	424869.53	1309195.10
897	424866.54	1309194.94
:ЗУ206		

Подпись и дата | Инв. № дубл. | Взам. инв. № | Подпись и дата | Инв. № подл.

Изм. | Лист | № докум. | Подп. | Дата | Лист

Настоящий документ не подлежит размножению или передаче другим организациям и лицам без согласия ООО «ТЕРРА»

906	424867.25	1309181.95
915	424867.95	1309168.97
916	424870.95	1309169.14
917	424880.27	1309169.65
836	424897.90	1309170.61
835	424897.78	1309172.75
843	424897.19	1309183.59
908	424878.75	1309182.59
907	424873.17	1309182.28
906	424867.25	1309181.95
:ЗУ207		
915	424867.95	1309168.97
924	424868.98	1309150.22
829	424898.92	1309151.83
836	424897.90	1309170.61
917	424880.27	1309169.65
916	424870.95	1309169.14
915	424867.95	1309168.97
:ЗУ208		
924	424868.98	1309150.22
930	424870.80	1309116.93
825	424900.73	1309118.54
829	424898.92	1309151.83
924	424868.98	1309150.22
:ЗУ209		
930	424870.80	1309116.93

Подпись и дата | Инв. № дубл. | Взам. инв. № | Подпись и дата | Инв. № подл.

Изм. | Лист | № докум. | Подп. | Дата | Лист

Настоящий документ не подлежит размножению или передаче другим организациям и лицам без согласия ООО «ТЕРРА»

934	424872.61	1309083.64
821	424902.54	1309085.25
825	424900.73	1309118.54
930	424870.80	1309116.93
:ЗУ210		
934	424872.61	1309083.64
938	424874.43	1309050.35
817	424904.35	1309051.96
821	424902.54	1309085.25
934	424872.61	1309083.64
:ЗУ211		
938	424874.43	1309050.35
942	424876.25	1309017.06
813	424906.16	1309018.67
817	424904.35	1309051.96
938	424874.43	1309050.35
:ЗУ212		
942	424876.25	1309017.06
946	424878.07	1308983.77
809	424907.97	1308985.38
813	424906.16	1309018.67
942	424876.25	1309017.06
:ЗУ213		
946	424878.07	1308983.77
950	424879.88	1308950.48
805	424909.79	1308952.09
809	424907.97	1308985.38

Подпись и дата | Инв. № дубл. | Взам. инв. № | Подпись и дата | Инв. № подл.

Изм. | Лист | № докум. | Подп. | Дата | Лист

Настоящий документ не подлежит размножению или передаче другим организациям и лицам без согласия ООО «ТЕРРА»

988	424936.16	1309020.28
989	424937.98	1308986.99
990	424939.80	1308953.70
991	424941.61	1308920.41
992	424943.43	1308887.12
993	424945.43	1308850.48
994	424928.45	1308849.57
995	424915.44	1308848.87
996	424902.49	1308848.17
997	424885.52	1308847.26
998	424887.58	1308809.50
999	424904.54	1308810.42
1000	424917.55	1308811.12
1001	424930.51	1308811.81
1002	424947.48	1308812.73
1003	424949.43	1308777.14
1004	424951.24	1308743.85
1005	424953.06	1308710.56
1006	424954.88	1308677.27
1007	424956.70	1308643.99
1008	424958.52	1308610.68
1009	424960.33	1308577.41
1010	424962.15	1308544.12
1011	424963.06	1308527.58
1012	424933.09	1308525.97

Подпись и дата | Инв. № дубл. | Взам. инв. № | Подпись и дата | Инв. № подл.

Изм. | Лист | № докум. | Подп. | Дата | Лист

Настоящий документ не подлежит размножению или передаче другим организациям и лицам без согласия ООО «ТЕРРА»

1062	425140.66	1308136.45
1063	425138.85	1308169.74
1064	425168.79	1308171.36
1064	425168.79	1308171.36
1066	425198.76	1308172.97
1067	425200.58	1308139.68
1068	425202.39	1308106.39
1069	425204.21	1308073.10
1070	425206.03	1308039.82
1071	425207.85	1308006.53
1072	425209.66	1307973.24
1073	425211.48	1307939.95
1074	425213.30	1307906.66
1075	425214.10	1307891.93
1076	425154.47	1307883.48
1054	425153.39	1307903.43
1077	425081.47	1307899.55
1078	425079.65	1307932.84
1079	425077.84	1307966.12
1080	425076.02	1307999.41
1081	425074.20	1308032.71
1082	425072.38	1308065.99
1083	425070.57	1308099.28
1084	425068.75	1308132.57

Подпись и дата | Инв. № дубл. | Взам. инв. № | Подпись и дата | Инв. № подл.

Изм. | Лист | № докум. | Подп. | Дата | Лист

Настоящий документ не подлежит размножению или передаче другим организациям и лицам без согласия ООО «ТЕРРА»

946	424878.07	1308983.77
:ЗУ214		
950	424879.88	1308950.48
954	424881.70	1308917.19
800	424911.60	1308918.80
805	424909.79	1308952.09
950	424879.88	1308950.48
:ЗУ215		
954	424881.70	1308917.19
958	424883.52	1308883.90
959	424900.52	1308884.82
797	424913.41	1308885.51
800	424911.60	1308918.80
954	424881.70	1308917.19
:ЗУ216		
962	424885.52	1308847.26
963	424902.49	1308848.17
959	424900.52	1308884.82
958	424883.52	1308883.90
962	424885.52	1308847.26
:ЗУ217		
963	424902.49	1308848.17
793	424915.44	1308848.87
797	424913.41	1308885.51
959	424900.52	1308884.82
963	424902.49	1308848.17

Подпись и дата | Инв. № дубл. | Взам. инв. № | Подпись и дата | Инв. № подл.

Изм. | Лист | № докум. | Подп. | Дата | Лист

Настоящий документ не подлежит размножению или передаче другим организациям и лицам без согласия ООО «ТЕРРА»

1013	424903.15	1308524.35
1014	424905.23	1308486.14
1015	424935.18	1308487.76
1016	424965.13	1308489.37
1017	424966.95	1308456.08
1018	424968.77	1308422.79
1019	424970.59	1308389.50
1020	424972.41	1308356.21
1021	424974.23	1308322.93
1022	424976.05	1308289.64
1023	424977.87	1308256.35
1024	424979.68	1308223.06
1025	424980.91	1308200.71
1026	424950.95	1308199.09
1027	424920.99	1308197.48
1028	424923.14	1308158.10
1029	424953.10	1308159.71
1030	424983.05	1308161.33
1031	424984.87	1308128.04
1032	424986.69	1308094.75
1033	424988.51	1308061.46
1034	424990.32	1308028.18
1035	424992.14	1307994.89
1036	424993.96	1307961.60
1037	424995.77	1307928.31

Подпись и дата | Инв. № дубл. | Взам. инв. № | Подпись и дата | Инв. № подл.

Изм. | Лист | № докум. | Подп. | Дата | Лист

Настоящий документ не подлежит размножению или передаче другим организациям и лицам без согласия ООО «ТЕРРА»

1085	425066.93	1308165.86
1086	425096.89	1308167.47
1087	425126.86	1308169.09
1088	425128.68	1308135.80
1089	425130.50	1308102.51
1090	425132.32	1308069.22
1091	425134.13	1308035.94
1092	425135.95	1308002.65
1093	425137.77	1307969.36
1094	425139.59	1307936.07
1095	425141.40	1307902.78
1096	425142.55	1307881.79
1097	425082.90	1307873.34
1077	425081.47	1307899.55
1098	425009.58	1307895.67
1099	425007.77	1307928.96
1100	425005.95	1307962.24
1101	425004.13	1307995.54
1102	425002.32	1308028.83
1103	425000.50	1308062.11
1104	424998.68	1308095.40
1105	424996.86	1308128.69
1106	424995.05	1308161.98
1107	425024.99	1308163.59
1108	425054.95	1308165.21

Подпись и дата | Инв. № дубл. | Взам. инв. № | Подпись и дата | Инв. № подл.

Изм. | Лист | № докум. | Подп. | Дата | Лист

Настоящий документ не подлежит размножению или передаче другим организациям и лицам без согласия ООО «ТЕРРА»

:ЗУ218		
964	425214.53	1308213.32
965	425186.14	1308211.79
966	425157.37	1308210.24
967	425127.11	1308208.60
968	425123.21	1308236.03
969	425122.37	1308235.87
970	425119.40	1308256.73
971	425079.70	1308535.24
972	425033.54	1308859.04
973	424975.41	1309266.90
974	424863.49	1309250.67
975	424864.04	1309240.64
976	424893.85	1309244.96
977	424923.66	1309249.28
978	424924.92	1309226.25
979	424925.62	1309213.31
980	424926.33	1309200.34
981	424927.04	1309187.35
982	424927.75	1309174.37
982	424927.75	1309174.37
984	424928.89	1309153.44
985	424930.71	1309120.15
986	424932.53	1309086.86
987	424934.34	1309053.57

Подпись и дата | Инв. № дубл. | Взам. инв. № | Подпись и дата | Инв. № подл.

Изм. | Лист | № докум. | Подп. | Дата | Лист

Настоящий документ не подлежит размножению или передаче другим организациям и лицам без согласия ООО «ТЕРРА»

1038	424997.59	1307895.02
1039	424999.42	1307861.51
1040	424969.61	1307857.29
1041	424939.79	1307853.06
1042	424940.34	1307843.04
1043	425241.05	1307885.66
1044	425239.26	1307887.02
1045	425232.02	1307900.55
1046	425227.70	1307917.39
1047	425226.24	1307923.07
1048	425228.03	1307980.38
1049	425234.60	1308031.73
1050	425234.11	1308050.89
1051	425233.41	1308078.29
1052	425229.54	1308115.01
1053	425226.24	1308146.35
964	425214.53	1308213.32
1054	425153.39	1307903.43
1055	425151.57	1307936.72
1056	425149.75	1307970.01
1057	425147.93	1308003.30
1058	425146.12	1308036.59
1059	425144.30	1308069.87
1059	425144.30	1308069.87
1061	425142.48	1308103.16

Подпись и дата | Инв. № дубл. | Взам. инв. № | Подпись и дата | Инв. № подл.

Изм. | Лист | № докум. | Подп. | Дата | Лист

Настоящий документ не подлежит размножению или передаче другим организациям и лицам без согласия ООО «ТЕРРА»

1109	425056.77	1308131.92
1110	425058.58	1308098.63
1111	425060.40	1308065.34
1112	425062.22	1308032.06
1113	425064.04	1307998.77
1114	425065.85	1307965.48
1115	425067.67	1307932.19
1116	425069.49	1307898.90
1117	425070.98	1307871.65
1118	425054.55	1307869.32
1119	425041.68	1307867.50
1120	425028.79	1307865.67
1121	425011.36	1307863.20
1098	425009.58	1307895.67
1122	425062.32	1308250.37
1123	425061.15	1308271.80
1124	425059.93	1308294.18
1125	425058.65	1308317.56
1126	425057.31	1308342.18
1127	425055.89	1308368.17
1128	425054.38	1308395.83
1129	425052.75	1308425.67
1130	425050.98	1308458.05
1131	425049.03	1308493.90

Подпись и дата | Инв. № дубл. | Взам. инв. № | Подпись и дата | Инв. № подл.

Изм. | Лист | № докум. | Подп. | Дата | Лист

Настоящий документ не подлежит размножению или передаче другим организациям и лицам без согласия ООО «ТЕРРА»

1132	425075.29	1308495.31
1133	425080.38	1308459.63
1134	425084.97	1308427.41
1135	425089.18	1308397.86
1136	425093.13	1308370.17
1137	425096.82	1308344.31
1138	425100.31	1308319.80
1139	425103.63	1308296.53
1140	425106.80	1308274.25
1141	425109.84	1308252.92
1142	425112.47	1308234.46
1143	425116.24	1308208.02
1144	425089.38	1308206.57
1145	425064.78	1308205.24
1122	425062.32	1308250.37
1146	424991.68	1308223.70
1147	424989.86	1308256.99
1148	424988.04	1308290.28
1149	424986.22	1308323.57
1150	424984.40	1308356.86
1151	424982.59	1308390.15
1152	424980.77	1308423.44
1153	424978.95	1308456.73
1154	424977.13	1308490.02
1155	425037.04	1308493.25

Подпись и дата | Инв. № дубл. | Взам. инв. № | Подпись и дата | Инв. № подл.
Изм. Лист № докум. Подп. Дата Лист
Настоящий документ не подлежит размножению или передаче другим организациям и лицам без согласия ООО «ТЕРРА»

1156	425038.86	1308459.96
1157	425040.68	1308426.67
1158	425042.49	1308393.38
1159	425044.31	1308360.09
1160	425046.13	1308326.80
1161	425047.95	1308293.51
1162	425049.76	1308260.22
1163	425051.58	1308226.93
1164	425052.80	1308204.59
1165	425022.85	1308202.98
1166	424992.90	1308201.36
1146	424991.68	1308223.70
1167	424973.09	1308563.75
1168	424971.72	1308588.81
1169	424970.36	1308613.76
1170	424969.00	1308638.72
1171	424967.64	1308663.68
1172	424966.27	1308688.63
1173	424964.91	1308713.59
1173	424964.91	1308713.59
1175	424963.55	1308738.54
1176	424962.19	1308763.50
1177	424960.82	1308788.46
1178	424959.46	1308813.37

Подпись и дата | Инв. № дубл. | Взам. инв. № | Подпись и дата | Инв. № подл.
Изм. Лист № докум. Подп. Дата Лист
Настоящий документ не подлежит размножению или передаче другим организациям и лицам без согласия ООО «ТЕРРА»

1179	424999.41	1308815.52
1180	425029.40	1308817.14
1181	425033.93	1308785.39
1182	425038.12	1308756.00
1183	425042.02	1308728.65
1184	425045.67	1308703.02
1185	425049.12	1308678.83
1186	425052.40	1308655.82
1187	425055.55	1308633.75
1188	425058.58	1308612.51
1189	425061.56	1308591.55
1190	425064.54	1308570.71
1191	425069.86	1308533.34
1192	425041.57	1308531.82
1193	425014.97	1308530.38
1194	424975.03	1308528.23
1167	424973.09	1308563.75
1195	424955.86	1308879.64
1196	424954.08	1308912.21
1197	424952.22	1308946.26
1198	424950.27	1308982.03
1199	424948.21	1309019.78
1200	424946.01	1309059.94
1201	424943.66	1309103.05
1202	424942.41	1309125.96

Подпись и дата | Инв. № дубл. | Взам. инв. № | Подпись и дата | Инв. № подл.
Изм. Лист № докум. Подп. Дата Лист
Настоящий документ не подлежит размножению или передаче другим организациям и лицам без согласия ООО «ТЕРРА»

1203	424941.10	1309150.02
1204	424939.71	1309175.33
1205	424937.72	1309211.93
1206	424935.58	1309251.01
1207	424966.93	1309255.56
1208	424972.87	1309213.82
1209	424978.07	1309177.39
1210	424981.66	1309152.20
1211	424985.07	1309128.26
1212	424988.32	1309105.47
1213	424995.09	1309057.97
1214	425000.71	1309018.49
1215	425006.00	1308981.41
1216	425010.96	1308946.62
1217	425015.58	1308914.18
1218	425020.01	1308883.10
1219	425024.05	1308854.71
1220	425002.82	1308853.57
1221	424989.84	1308852.87
1222	424976.86	1308852.17
1223	424957.41	1308851.13
1195	424955.86	1308879.64

Разработка мероприятий по внесению изменений в документы территориального планирования и Правила землепользования и застройки, по изъятию земельных участков во

Подпись и дата | Инв. № дубл. | Взам. инв. № | Подпись и дата | Инв. № подл.
Изм. Лист № докум. Подп. Дата Лист
Настоящий документ не подлежит размножению или передаче другим организациям и лицам без согласия ООО «ТЕРРА»

временное и постоянное пользование, а так же переводу земель из одной категории в другую не требуется.

6. Зоны с особыми условиями использования территорий.

На рассматриваемой территории объекты культурного наследия не выявлены.

Проектируемые и существующие зоны с особыми условиями использования территории представлены объектами инженерной инфраструктуры:

1. водоснабжение;
2. газоснабжение;
3. электроснабжение

Основания для установления сервитутов и обременений

№ п/п	Наименование документа	Название зоны с особыми условиями использования территории	Размер, м
1	2	3	4
1	Постановление Правительства Российской Федерации от 24.01.2009 №160 «О порядке установления охранных зон объектов электросетевого хозяйства и особых условиях использования земельных участков, расположенных в границах таких зон	Охранная зона подземного кабеля ЛЭП 0.4 - 10кВ	1
2	Постановление Правительства Российской Федерации от 20.11.2000 №878 «Правила охраны газораспределительных сетей»	Охранная зона газораспределительной сети	2
3	СНИП 2.07.01-89*	Охранная зона водопровода	5

Подпись и дата | Инв. № дубл. | Взам. инв. № | Подпись и дата | Инв. № подл.
Изм. Лист № докум. Подп. Дата Лист
Настоящий документ не подлежит размножению или передаче другим организациям и лицам без согласия ООО «ТЕРРА»

7. Выводы

Проект межевания выполнен в соответствии с градостроительной документацией и градостроительными регламентами правил землепользования и застройки соответствующих органов местного самоуправления, по основным техническим показателям, по результатам контроля и приёмки работ отвечает всем вышеперечисленным требованиям, что позволяет отнести работу к продукции высокого качества, тем самым может служить основой для проектных работ.

Проект составил: _____ Виноградненко Л.И

Подпись и дата | Инв. № дубл. | Взам. инв. № | Подпись и дата | Инв. № подл.
Изм. Лист № докум. Подп. Дата Лист
Настоящий документ не подлежит размножению или передаче другим организациям и лицам без согласия ООО «ТЕРРА»

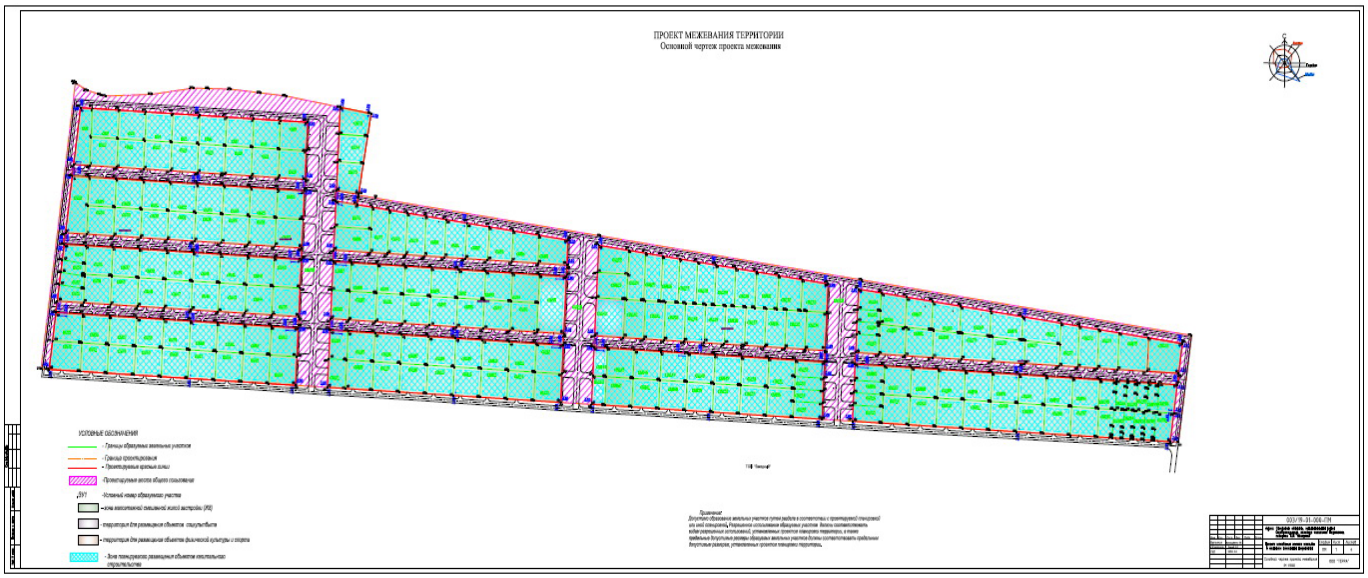

Ном.	Дирекц. угол	Расст.	X	Y
1			425154.47	1307883.48
	8° 03′ 55″	60.23		
2			425214.10	1307891.93
	93° 06′ 31″	14.75		
3			425213.30	1307906.66
	183° 04′ 41″	29.98		
4			425183.36	1307905.05
	183° 05′ 38″	30.01		
5			425153.39	1307903.43
	273° 05′ 55″	19.98		
1			425154.47	1307883.48

Ном.	Дирекц. угол	Расст.	X	Y
3			425213.30	1307906.66
	93° 07′ 45″	33.34		
7			425211.48	1307939.95
	183° 04′ 41″	29.98		
8			425181.54	1307938.34
	273° 07′ 45″	33.34		
4			425183.36	1307905.05
	3° 04′ 41″	29.98		
3			425213.30	1307906.66

Ном.	Дирекц. угол	Расст.	X	Y
7			425211.48	1307939.95
	93° 07′ 45″	33.34		
11			425209.66	1307973.24
	183° 05′ 46″	29.99		
12			425179.71	1307971.62
	273° 08′ 50″	33.33		
8			425181.54	1307938.34
	3° 04′ 41″	29.98		
7			425211.48	1307939.95

Ном.	Дирекц. угол	Расст.	X	Y
11			425209.66	1307973.24
	93° 06′ 43″	33.34		
15			425207.85	1308006.53
	183° 05′ 42″	30.00		
16			425177.89	1308004.91
	273° 07′ 45″	33.34		
12			425179.71	1307971.62
	3° 05′ 46″	29.99		
11			425209.66	1307973.24

Ном.	Дирекц. угол	Расст.	X	Y
15			425207.85	1308006.53
	93° 07′ 45″	33.34		
19			425206.03	1308039.82
	183° 05′ 42″	30.00		
20			425176.07	1308038.20
	273° 07′ 45″	33.34		
16			425177.89	1308004.91
	3° 05′ 42″	30.00		
15			425207.85	1308006.53

Ном.	Дирекц. угол	Расст.	X	Y
19			425206.03	1308039.82
	93° 07′ 48″	33.33		
23			425204.21	1308073.10
	183° 04′ 33″	30.00		
24			425174.25	1308071.49
	273° 07′ 45″	33.34		
20			425176.07	1308038.20
	3° 05′ 42″	30.00		
19			425206.03	1308039.82

Ном.	Дирекц. угол	Расст.	X	Y
23			425204.21	1308073.10
	93° 07′ 45″	33.34		
27			425202.39	1308106.39
	183° 04′ 33″	30.00		
28			425172.43	1308104.78
	273° 07′ 45″	33.34		
24			425174.25	1308071.49
	3° 04′ 33″	30.00		
23			425204.21	1308073.10

Ном.	Дирекц. угол	Расст.	X	Y
27			425202.39	1308106.39
	93° 06′ 43″	33.34		
31			425200.58	1308139.68
	183° 05′ 38″	30.01		
32			425170.61	1308138.06
	273° 07′ 48″	33.33		
28			425172.43	1308104.78
	3° 04′ 33″	30.00		
27			425202.39	1308106.39

Ном.	Дирекц. угол	Расст.	X	Y
31			425200.58	1308139.68
	93° 07′ 45″	33.34		
35			425198.76	1308172.97
	183° 04′ 29″	30.01		
36			425168.79	1308171.36
	273° 07′ 42″	33.35		
32			425170.61	1308138.06
	3° 05′ 38″	30.01		
31			425200.58	1308139.68

Ном.	Дирекц. угол	Расст.	X	Y
36			425168.79	1308171.36
	183° 05′ 49″	29.98		
39			425138.85	1308169.74
	273° 06′ 43″	33.34		
40			425140.66	1308136.45
	3° 04′ 37″	29.99		
32			425170.61	1308138.06
	93° 07′ 42″	33.35		
36			425168.79	1308171.36

Ном.	Дирекц. угол	Расст.	X	Y
40			425140.66	1308136.45
	273° 07′ 45″	33.34		
43			425142.48	1308103.16
	3° 05′ 46″	29.99		
28			425172.43	1308104.78
	93° 07′ 48″	33.33		
32			425170.61	1308138.06
	183° 04′ 37″	29.99		
40			425140.66	1308136.45

Ном.	Дирекц. угол	Расст.	X	Y
43			425142.48	1308103.16
	273° 07′ 45″	33.34		
47			425144.30	1308069.87
	3° 05′ 46″	29.99		
24			425174.25	1308071.49
	93° 07′ 45″	33.34		
28			425172.43	1308104.78
	183° 05′ 46″	29.99		
43			425142.48	1308103.16

Ном.	Дирекц. угол	Расст.	X	Y
47			425144.30	1308069.87
	273° 07′ 48″	33.33		
51			425146.12	1308036.59
	3° 04′ 37″	29.99		
20			425176.07	1308038.20
	93° 07′ 45″	33.34		
24			425174.25	1308071.49
	183° 05′ 46″	29.99		
47			425144.30	1308069.87

Ном.	Дирекц. угол	Расст.	X	Y
51			425146.12	1308036.59
	273° 06′ 43″	33.34		
55			425147.93	1308003.30
	3° 04′ 33″	30.00		
16			425177.89	1308004.91
	93° 07′ 45″	33.34		
20			425176.07	1308038.20
	183° 04′ 37″	29.99		
51			425146.12	1308036.59

Ном.	Дирекц. угол	Расст.	X	Y
55			425147.93	1308003.30
	273° 07′ 45″	33.34		
59			425149.75	1307970.01
	3° 04′ 33″	30.00		
12			425179.71	1307971.62
	93° 07′ 45″	33.34		
16			425177.89	1308004.91
	183° 04′ 33″	30.00		
55			425147.93	1308003.30

Ном.	Дирекц. угол	Расст.	X	Y
59			425149.75	1307970.01
	273° 07′ 45″	33.34		
63			425151.57	1307936.72
	3° 05′ 38″	30.01		
8			425181.54	1307938.34
	93° 08′ 50″	33.33		
12			425179.71	1307971.62
	183° 04′ 33″	30.00		
59			425149.75	1307970.01

Ном.	Дирекц. угол	Расст.	X	Y
63			425151.57	1307936.72
	273° 07′ 45″	33.34		
5			425153.39	1307903.43
	3° 05′ 38″	30.01		
4			425183.36	1307905.05
	93° 07′ 45″	33.34		
8			425181.54	1307938.34
	183° 05′ 38″	30.01		
63			425151.57	1307936.72

Ном.	Дирекц. угол	Расст.	X	Y
70			425082.90	1307873.34
	8° 03′ 46″	60.25		
71			425142.55	1307881.79
	93° 08′ 09″	21.02		
72			425141.40	1307902.78
	183° 04′ 33″	30.00		
73			425111.44	1307901.17
	183° 05′ 38″	30.01		
74			425081.47	1307899.55
	273° 07′ 22″	26.25		
70			425082.90	1307873.34

Ном.	Дирекц. угол	Расст.	X	Y
72			425141.40	1307902.78
	93° 06′ 43″	33.34		
76			425139.59	1307936.07
	183° 05′ 38″	30.01		
77			425109.62	1307934.45
	273° 07′ 48″	33.33		
73			425111.44	1307901.17
	3° 04′ 33″	30.00		
72			425141.40	1307902.78

Ном.	Дирекц. угол	Расст.	X	Y
76			425139.59	1307936.07
	93° 07′ 45″	33.34		
80			425137.77	1307969.36
	183° 05′ 38″	30.01		
81			425107.80	1307967.74
	273° 07′ 45″	33.34		
77			425109.62	1307934.45
	3° 05′ 38″	30.01		
76			425139.59	1307936.07

Ном.	Дирекц. угол	Расст.	X	Y
80			425137.77	1307969.36
	93° 07′ 45″	33.34		
84			425135.95	1308002.65
	183° 05′ 38″	30.01		
85			425105.98	1308001.03
	273° 07′ 45″	33.34		
81			425107.80	1307967.74
	3° 05′ 38″	30.01		
80			425137.77	1307969.36

Ном.	Дирекц. угол	Расст.	X	Y
84			425135.95	1308002.65
	93° 07′ 45″	33.34		
88			425134.13	1308035.94
	183° 05′ 38″	30.01		
89			425104.16	1308034.32
	273° 07′ 45″	33.34		
85			425105.98	1308001.03
	3° 05′ 38″	30.01		
84			425135.95	1308002.65

Ном.	Дирекц. угол	Расст.	X	Y
88			425134.13	1308035.94
	93° 06′ 47″	33.33		
92			425132.32	1308069.22
	183° 04′ 29″	30.01		
93			425102.35	1308067.61
	273° 06′ 43″	33.34		
89			425104.16	1308034.32
	3° 05′ 38″	30.01		
88			425134.13	1308035.94

Ном.	Дирекц. угол	Расст.	X	Y
92			425132.32	1308069.22
	93° 07′ 45″	33.34		
96			425130.50	1308102.51
	183° 05′ 38″	30.01		
97			425100.53	1308100.89
	273° 07′ 48″	33.33		
93			425102.35	1308067.61
	3° 04′ 29″	30.01		
92			425132.32	1308069.22

Ном.	Дирекц. угол	Расст.	X	Y
96			425130.50	1308102.51
	93° 07′ 45″	33.34		
100			425128.68	1308135.80
	183° 05′ 38″	30.01		
101			425098.71	1308134.18
	273° 07′ 45″	33.34		
97			425100.53	1308100.89
	3° 05′ 38″	30.01		
96			425130.50	1308102.51

Ном.	Дирекц. угол	Расст.	X	Y
100			425128.68	1308135.80
	93° 07′ 45″	33.34		
104			425126.86	1308169.09
	183° 05′ 38″	30.01		
105			425096.89	1308167.47
	273° 07′ 45″	33.34		
101			425098.71	1308134.18
	3° 05′ 38″	30.01		
100			425128.68	1308135.80

Ном.	Дирекц. угол	Расст.	X	Y
105			425096.89	1308167.47
	183° 04′ 33″	30.00		
108			425066.93	1308165.86
	273° 07′ 45″	33.34		
109			425068.75	1308132.57
	3° 04′ 33″	30.00		
101			425098.71	1308134.18
	93° 07′ 45″	33.34		
105			425096.89	1308167.47

Ном.	Дирекц. угол	Расст.	X	Y
109			425068.75	1308132.57
	273° 07′ 45″	33.34		
112			425070.57	1308099.28
	3° 04′ 33″	30.00		
97			425100.53	1308100.89
	93° 07′ 45″	33.34		
101			425098.71	1308134.18
	183° 04′ 33″	30.00		
109			425068.75	1308132.57

Ном.	Дирекц. угол	Расст.	X	Y
112			425070.57	1308099.28
	273° 06′ 43″	33.34		
116			425072.38	1308065.99
	3° 05′ 38″	30.01		
93			425102.35	1308067.61
	93° 07′ 48″	33.33		
97			425100.53	1308100.89
	183° 04′ 33″	30.00		
112			425070.57	1308099.28

Ном.	Дирекц. угол	Расст.	X	Y
116			425072.38	1308065.99
	273° 07′ 48″	33.33		
120			425074.20	1308032.71
	3° 04′ 33″	30.00		
89			425104.16	1308034.32
	93° 06′ 43″	33.34		
93			425102.35	1308067.61
	183° 05′ 38″	30.01		
116			425072.38	1308065.99

Ном.	Дирекц. угол	Расст.	X	Y
120			425074.20	1308032.71
	273° 07′ 42″	33.35		
124			425076.02	1307999.41
	3° 05′ 42″	30.00		
85			425105.98	1308001.03
	93° 07′ 45″	33.34		
89			425104.16	1308034.32
	183° 04′ 33″	30.00		
120			425074.20	1308032.71

Ном.	Дирекц. угол	Расст.	X	Y
124			425076.02	1307999.41
	273° 07′ 45″	33.34		
128			425077.84	1307966.12
	3° 05′ 42″	30.00		
81			425107.80	1307967.74
	93° 07′ 45″	33.34		
85			425105.98	1308001.03
	183° 05′ 42″	30.00		
124			425076.02	1307999.41

Ном.	Дирекц. угол	Расст.	X	Y
128			425077.84	1307966.12
	273° 06′ 47″	33.33		
132			425079.65	1307932.84
	3° 04′ 29″	30.01		
77			425109.62	1307934.45
	93° 07′ 45″	33.34		
81			425107.80	1307967.74
	183° 05′ 42″	30.00		
128			425077.84	1307966.12

Ном.	Дирекц. угол	Расст.	X	Y
132			425079.65	1307932.84
	273° 07′ 45″	33.34		
74			425081.47	1307899.55
	3° 05′ 38″	30.01		
73			425111.44	1307901.17
	93° 07′ 48″	33.33		
77			425109.62	1307934.45
	183° 04′ 29″	30.01		
132			425079.65	1307932.84

Ном.	Дирекц. угол	Расст.	X	Y
139			425024.99	1308163.59
	183° 04′ 41″	29.98		
140			424995.05	1308161.98
	273° 06′ 43″	33.34		
141			424996.86	1308128.69
	3° 04′ 37″	29.99		
142			425026.81	1308130.30
	93° 07′ 45″	33.34		
139			425024.99	1308163.59

Ном.	Дирекц. угол	Расст.	X	Y
143			425069.49	1307898.90
	93° 07′ 45″	33.34		
144			425067.67	1307932.19
	183° 05′ 42″	30.00		
145			425037.71	1307930.57
	273° 06′ 47″	33.33		
146			425039.52	1307897.29
	3° 04′ 22″	11.01		
147			425050.51	1307897.88
	3° 04′ 34″	19.01		
143			425069.49	1307898.90

Ном.	Дирекц. угол	Расст.	X	Y
144			425067.67	1307932.19
	93° 07′ 45″	33.34		
149			425065.85	1307965.48
	183° 05′ 42″	30.00		
150			425035.89	1307963.86
	273° 07′ 45″	33.34		
145			425037.71	1307930.57
	3° 05′ 42″	30.00		
144			425067.67	1307932.19

Ном.	Дирекц. угол	Расст.	X	Y
149			425065.85	1307965.48
	93° 06′ 43″	33.34		
153			425064.04	1307998.77
	183° 05′ 38″	30.01		
154			425034.07	1307997.15
	273° 07′ 45″	33.34		
150			425035.89	1307963.86
	3° 05′ 42″	30.00		
149			425065.85	1307965.48

Ном.	Дирекц. угол	Расст.	X	Y
153			425064.04	1307998.77
	93° 07′ 45″	33.34		
157			425062.22	1308032.06
	183° 05′ 42″	30.00		
158			425032.26	1308030.44
	273° 06′ 43″	33.34		
154			425034.07	1307997.15
	3° 05′ 38″	30.01		
153			425064.04	1307998.77

Ном.	Дирекц. угол	Расст.	X	Y
157			425062.22	1308032.06
	93° 07′ 48″	33.33		
161			425060.40	1308065.34
	183° 04′ 33″	30.00		
162			425030.44	1308063.73
	273° 07′ 45″	33.34		
158			425032.26	1308030.44
	3° 05′ 42″	30.00		
157			425062.22	1308032.06

Ном.	Дирекц. угол	Расст.	X	Y
161			425060.40	1308065.34
	93° 07′ 45″	33.34		
165			425058.58	1308098.63
	183° 05′ 46″	29.99		
166			425028.63	1308097.01
	273° 06′ 47″	33.33		
162			425030.44	1308063.73
	3° 04′ 33″	30.00		
161			425060.40	1308065.34

Ном.	Дирекц. угол	Расст.	X	Y
165			425058.58	1308098.63
	93° 06′ 43″	33.34		
169			425056.77	1308131.92
	183° 05′ 42″	30.00		
142			425026.81	1308130.30
	273° 07′ 45″	33.34		
166			425028.63	1308097.01
	3° 05′ 46″	29.99		
165			425058.58	1308098.63

Ном.	Дирекц. угол	Расст.	X	Y
169			425056.77	1308131.92
	93° 07′ 45″	33.34		
173			425054.95	1308165.21
	183° 05′ 42″	30.00		
139			425024.99	1308163.59
	273° 07′ 45″	33.34		
142			425026.81	1308130.30
	3° 05′ 42″	30.00		
169			425056.77	1308131.92

Ном.	Дирекц. угол	Расст.	X	Y
141			424996.86	1308128.69
	273° 07′ 45″	33.34		
177			424998.68	1308095.40
	3° 04′ 37″	29.99		
166			425028.63	1308097.01
	93° 07′ 45″	33.34		
142			425026.81	1308130.30
	183° 04′ 37″	29.99		
141			424996.86	1308128.69

Ном.	Дирекц. угол	Расст.	X	Y
177			424998.68	1308095.40
	273° 07′ 45″	33.34		
181			425000.50	1308062.11
	3° 05′ 49″	29.98		
162			425030.44	1308063.73
	93° 06′ 47″	33.33		
166			425028.63	1308097.01
	183° 04′ 37″	29.99		
177			424998.68	1308095.40

Ном.	Дирекц. угол	Расст.	X	Y
181			425000.50	1308062.11
	273° 07′ 48″	33.33		
185			425002.32	1308028.83
	3° 04′ 41″	29.98		
158			425032.26	1308030.44
	93° 07′ 45″	33.34		
162			425030.44	1308063.73
	183° 05′ 49″	29.98		
181			425000.50	1308062.11

Ном.	Дирекц. угол	Расст.	X	Y
185			425002.32	1308028.83
	273° 06′ 43″	33.34		
189			425004.13	1307995.54
	3° 04′ 41″	29.98		
154			425034.07	1307997.15
	93° 06′ 43″	33.34		
158			425032.26	1308030.44
	183° 04′ 41″	29.98		
185			425002.32	1308028.83

Ном.	Дирекц. угол	Расст.	X	Y
189			425004.13	1307995.54
	273° 07′ 42″	33.35		
193			425005.95	1307962.24
	3° 05′ 49″	29.98		
150			425035.89	1307963.86
	93° 07′ 45″	33.34		
154			425034.07	1307997.15
	183° 04′ 41″	29.98		
189			425004.13	1307995.54

Ном.	Дирекц. угол	Расст.	X	Y
193			425005.95	1307962.24
	273° 07′ 48″	33.33		
197			425007.77	1307928.96
	3° 04′ 41″	29.98		
145			425037.71	1307930.57
	93° 07′ 45″	33.34		
150			425035.89	1307963.86
	183° 05′ 49″	29.98		
193			425005.95	1307962.24

Ном.	Дирекц. угол	Расст.	X	Y
197			425007.77	1307928.96
	273° 06′ 43″	33.34		
201			425009.58	1307895.67
	3° 04′ 53″	14.88		
202			425024.44	1307896.47
	3° 06′ 51″	13.07		
203			425037.49	1307897.18
	3° 06′ 05″	2.03		
146			425039.52	1307897.29
	93° 06′ 47″	33.33		
145			425037.71	1307930.57
	183° 04′ 41″	29.98		
197			425007.77	1307928.96

Ном.	Дирекц. угол	Расст.	X	Y
206			425011.36	1307863.20
	8° 03′ 56″	17.60		
207			425028.79	1307865.67
	98° 02′ 20″	31.11		
202			425024.44	1307896.47
	183° 04′ 53″	14.88		
201			425009.58	1307895.67
	273° 08′ 16″	32.52		
206			425011.36	1307863.20

Ном.	Дирекц. угол	Расст.	X	Y
207			425028.79	1307865.67
	8° 04′ 49″	13.02		
211			425041.68	1307867.50
	98° 02′ 07″	29.97		
203			425037.49	1307897.18
	183° 06′ 51″	13.07		
202			425024.44	1307896.47
	278° 02′ 20″	31.11		
207			425028.79	1307865.67

Ном.	Дирекц. угол	Расст.	X	Y
211			425041.68	1307867.50
	8° 02′ 56″	13.00		
215			425054.55	1307869.32
	98° 03′ 05″	28.84		
147			425050.51	1307897.88
	183° 04′ 22″	11.01		
146			425039.52	1307897.29
	183° 06′ 05″	2.03		
203			425037.49	1307897.18
	278° 02′ 07″	29.97		
211			425041.68	1307867.50

Ном.	Дирекц. угол	Расст.	X	Y
215			425054.55	1307869.32
	8° 04′ 17″	16.59		
220			425070.98	1307871.65
	93° 07′ 47″	27.29		
143			425069.49	1307898.90
	183° 04′ 34″	19.01		
147			425050.51	1307897.88
	278° 03′ 05″	28.84		
215			425054.55	1307869.32

Ном.	Дирекц. угол	Расст.	X	Y
223			424969.61	1307857.29
	8° 03′ 26″	30.11		
224			424999.42	1307861.51
	93° 07′ 33″	33.56		
225			424997.59	1307895.02
	183° 04′ 37″	29.99		
226			424967.64	1307893.41
	273° 07′ 18″	36.17		
223			424969.61	1307857.29

Ном.	Дирекц. угол	Расст.	X	Y
225			424997.59	1307895.02
	93° 07′ 45″	33.34		
228			424995.77	1307928.31
	183° 05′ 46″	29.99		
229			424965.82	1307926.69
	273° 07′ 48″	33.33		
226			424967.64	1307893.41
	3° 04′ 37″	29.99		
225			424997.59	1307895.02

Ном.	Дирекц. угол	Расст.	X	Y
228			424995.77	1307928.31
	93° 06′ 43″	33.34		
232			424993.96	1307961.60
	183° 05′ 42″	30.00		
233			424964.00	1307959.98
	273° 07′ 45″	33.34		
229			424965.82	1307926.69
	3° 05′ 46″	29.99		
228			424995.77	1307928.31

Ном.	Дирекц. угол	Расст.	X	Y
232			424993.96	1307961.60
	93° 07′ 45″	33.34		
236			424992.14	1307994.89
	183° 05′ 42″	30.00		
237			424962.18	1307993.27
	273° 07′ 45″	33.34		
233			424964.00	1307959.98
	3° 05′ 42″	30.00		
232			424993.96	1307961.60

Ном.	Дирекц. угол	Расст.	X	Y
236			424992.14	1307994.89
	93° 07′ 45″	33.34		
240			424990.32	1308028.18
	183° 05′ 46″	29.99		
241			424960.37	1308026.56
	273° 06′ 43″	33.34		
237			424962.18	1307993.27
	3° 05′ 42″	30.00		
236			424992.14	1307994.89

Ном.	Дирекц. угол	Расст.	X	Y
240			424990.32	1308028.18
	93° 06′ 47″	33.33		
244			424988.51	1308061.46
	183° 04′ 33″	30.00		
245			424958.55	1308059.85
	273° 07′ 45″	33.34		
241			424960.37	1308026.56
	3° 05′ 46″	29.99		
240			424990.32	1308028.18

Ном.	Дирекц. угол	Расст.	X	Y
244			424988.51	1308061.46
	93° 07′ 45″	33.34		
248			424986.69	1308094.75
	183° 05′ 42″	30.00		
249			424956.73	1308093.13
	273° 07′ 48″	33.33		
245			424958.55	1308059.85
	3° 04′ 33″	30.00		
244			424988.51	1308061.46

Ном.	Дирекц. угол	Расст.	X	Y
248			424986.69	1308094.75
	93° 07′ 45″	33.34		
252			424984.87	1308128.04
	183° 05′ 46″	29.99		
253			424954.92	1308126.42
	273° 06′ 43″	33.34		
249			424956.73	1308093.13
	3° 05′ 42″	30.00		
248			424986.69	1308094.75

Ном.	Дирекц. угол	Расст.	X	Y
255			424983.05	1308161.33
	183° 05′ 46″	29.99		
256			424953.10	1308159.71
	273° 07′ 45″	33.34		
253			424954.92	1308126.42
	3° 05′ 46″	29.99		
252			424984.87	1308128.04
	93° 07′ 45″	33.34		
255			424983.05	1308161.33

Ном.	Дирекц. угол	Расст.	X	Y
256			424953.10	1308159.71
	183° 04′ 33″	30.00		
260			424923.14	1308158.10
	273° 07′ 45″	33.34		
261			424924.96	1308124.81
	3° 04′ 33″	30.00		
253			424954.92	1308126.42
	93° 07′ 45″	33.34		
256			424953.10	1308159.71

Ном.	Дирекц. угол	Расст.	X	Y
261			424924.96	1308124.81
	273° 07′ 45″	33.34		
264			424926.78	1308091.52
	3° 04′ 37″	29.99		
249			424956.73	1308093.13
	93° 06′ 43″	33.34		
253			424954.92	1308126.42
	183° 04′ 33″	30.00		
261			424924.96	1308124.81

Ном.	Дирекц. угол	Расст.	X	Y
264			424926.78	1308091.52
	273° 06′ 43″	33.34		
268			424928.59	1308058.23
	3° 05′ 42″	30.00		
245			424958.55	1308059.85
	93° 07′ 48″	33.33		
249			424956.73	1308093.13
	183° 04′ 37″	29.99		
264			424926.78	1308091.52

Ном.	Дирекц. угол	Расст.	X	Y
268			424928.59	1308058.23
	273° 07′ 45″	33.34		
272			424930.41	1308024.94
	3° 05′ 42″	30.00		
241			424960.37	1308026.56
	93° 07′ 45″	33.34		
245			424958.55	1308059.85
	183° 05′ 42″	30.00		
268			424928.59	1308058.23

Ном.	Дирекц. угол	Расст.	X	Y
272			424930.41	1308024.94
	273° 07′ 45″	33.34		
276			424932.23	1307991.65
	3° 05′ 46″	29.99		
237			424962.18	1307993.27
	93° 06′ 43″	33.34		
241			424960.37	1308026.56
	183° 05′ 42″	30.00		
272			424930.41	1308024.94

Ном.	Дирекц. угол	Расст.	X	Y
276			424932.23	1307991.65
	273° 07′ 45″	33.34		
280			424934.05	1307958.36
	3° 05′ 46″	29.99		
233			424964.00	1307959.98
	93° 07′ 45″	33.34		
237			424962.18	1307993.27
	183° 05′ 46″	29.99		
276			424932.23	1307991.65

Ном.	Дирекц. угол	Расст.	X	Y
280			424934.05	1307958.36
	273° 06′ 47″	33.33		
284			424935.86	1307925.08
	3° 04′ 33″	30.00		
229			424965.82	1307926.69
	93° 07′ 45″	33.34		
233			424964.00	1307959.98
	183° 05′ 46″	29.99		
280			424934.05	1307958.36

Ном.	Дирекц. угол	Расст.	X	Y
284			424935.86	1307925.08
	273° 07′ 45″	33.34		
288			424937.68	1307891.79
	3° 05′ 42″	30.00		
226			424967.64	1307893.41
	93° 07′ 48″	33.33		
229			424965.82	1307926.69
	183° 04′ 33″	30.00		
284			424935.86	1307925.08

Ном.	Дирекц. угол	Расст.	X	Y
288			424937.68	1307891.79
	273° 07′ 06″	38.79		
292			424939.79	1307853.06
	8° 04′ 24″	30.12		
223			424969.61	1307857.29
	93° 07′ 18″	36.17		
226			424967.64	1307893.41
	183° 05′ 42″	30.00		
288			424937.68	1307891.79

Ном.	Дирекц. угол	Расст.	X	Y
295			425214.54	1308213.32
	99° 55′ 03″	38.90		
296			425207.84	1308251.64
	190° 27′ 46″	24.01		
297			425184.23	1308247.28
	273° 04′ 50″	35.54		
298			425186.14	1308211.79
	3° 05′ 01″	28.44		
295			425214.54	1308213.32

Ном.	Дирекц. угол	Расст.	X	Y
297			425184.23	1308247.28
	190° 26′ 25″	29.08		
300			425155.63	1308242.01
	273° 08′ 05″	31.82		
301			425157.37	1308210.24
	3° 05′ 01″	28.81		
298			425186.14	1308211.79
	93° 04′ 50″	35.54		
297			425184.23	1308247.28

Ном.	Дирекц. угол	Расст.	X	Y
303			425127.11	1308208.60
	3° 06′ 07″	30.30		
301			425157.37	1308210.24
	93° 08′ 05″	31.82		
300			425155.63	1308242.01
	190° 27′ 03″	32.97		
306			425123.21	1308236.03
	278° 05′ 31″	27.71		
303			425127.11	1308208.60

Ном.	Дирекц. угол	Расст.	X	Y
307			425089.38	1308206.57
	3° 05′ 24″	26.90		
308			425116.24	1308208.02
	98° 06′ 53″	26.71		
309			425112.47	1308234.46
	98° 06′ 30″	18.65		
310			425109.84	1308252.92
	183° 04′ 21″	23.13		
311			425086.74	1308251.68
	273° 20′ 57″	45.19		
307			425089.38	1308206.57

Ном.	Дирекц. угол	Расст.	X	Y
312			425061.15	1308271.80
	273° 07′ 30″	21.46		
313			425062.32	1308250.37
	3° 04′ 14″	24.46		
311			425086.74	1308251.68
	3° 04′ 21″	23.13		
310			425109.84	1308252.92
	98° 06′ 40″	21.55		
316			425106.80	1308274.25
	183° 04′ 19″	45.72		
312			425061.15	1308271.80

Ном.	Дирекц. угол	Расст.	X	Y
317			425059.93	1308294.18
	273° 07′ 12″	22.41		
312			425061.15	1308271.80
	3° 04′ 19″	45.72		
316			425106.80	1308274.25
	98° 05′ 51″	22.50		
320			425103.63	1308296.53
	183° 04′ 41″	43.76		
317			425059.93	1308294.18

Ном.	Дирекц. угол	Расст.	X	Y
321			425058.65	1308317.56
	273° 08′ 01″	23.42		
317			425059.93	1308294.18
	3° 04′ 41″	43.76		
320			425103.63	1308296.53
	98° 07′ 11″	23.51		
324			425100.31	1308319.80
	183° 04′ 39″	41.72		
321			425058.65	1308317.56

Ном.	Дирекц. угол	Расст.	X	Y
325			425057.31	1308342.18
	273° 06′ 55″	24.66		
321			425058.65	1308317.56
	3° 04′ 39″	41.72		
324			425100.31	1308319.80
	98° 06′ 14″	24.76		
328			425096.82	1308344.31
	183° 05′ 09″	39.57		
325			425057.31	1308342.18

Ном.	Дирекц. угол	Расст.	X	Y
329			425055.89	1308368.17
	273° 07′ 38″	26.03		
325			425057.31	1308342.18
	3° 05′ 09″	39.57		
328			425096.82	1308344.31
	98° 07′ 14″	26.12		
332			425093.13	1308370.17
	183° 04′ 26″	37.29		
329			425055.89	1308368.17

Ном.	Дирекц. угол	Расст.	X	Y
333			425054.38	1308395.83
	273° 07′ 29″	27.70		
329			425055.89	1308368.17
	3° 04′ 26″	37.29		
332			425093.13	1308370.17
	98° 07′ 06″	27.97		
336			425089.18	1308397.86
	183° 20′ 18″	34.86		
333			425054.38	1308395.83

Ном.	Дирекц. угол	Расст.	X	Y
337			425052.75	1308425.67
	273° 07′ 35″	29.88		
333			425054.38	1308395.83
	3° 20′ 18″	34.86		
336			425089.18	1308397.86
	98° 06′ 30″	29.85		
340			425084.97	1308427.41
	183° 05′ 28″	32.27		
337			425052.75	1308425.67

Ном.	Дирекц. угол	Расст.	X	Y
341			425050.98	1308458.05
	273° 07′ 43″	32.43		
337			425052.75	1308425.67
	3° 05′ 28″	32.27		
340			425084.97	1308427.41
	98° 06′ 27″	32.55		
344			425080.38	1308459.63
	183° 04′ 34″	29.44		
341			425050.98	1308458.05

Ном.	Дирекц. угол	Расст.	X	Y
345			425049.03	1308493.90
	273° 06′ 48″	35.90		
341			425050.98	1308458.05
	3° 04′ 34″	29.44		
344			425080.38	1308459.63
	98° 07′ 07″	36.04		
348			425075.29	1308495.31
	183° 04′ 24″	26.30		
345			425049.03	1308493.90

Ном.	Дирекц. угол	Расст.	X	Y
349			425064.78	1308205.24
	3° 05′ 40″	24.64		
307			425089.38	1308206.57
	93° 20′ 57″	45.19		
311			425086.74	1308251.68
	183° 04′ 14″	24.46		
313			425062.32	1308250.37
	273° 07′ 12″	45.20		
349			425064.78	1308205.24

Ном.	Дирекц. угол	Расст.	X	Y
353			425052.80	1308204.59
	93° 07′ 33″	22.37		
354			425051.58	1308226.93
	183° 04′ 37″	29.99		
355			425021.63	1308225.32
	273° 07′ 33″	22.37		
356			425022.85	1308202.98
	3° 04′ 37″	29.99		
353			425052.80	1308204.59

Ном.	Дирекц. угол	Расст.	X	Y
354			425051.58	1308226.93
	93° 07′ 45″	33.34		
358			425049.76	1308260.22
	183° 04′ 59″	29.93		
359			425019.87	1308258.61
	273° 01′ 34″	33.34		
355			425021.63	1308225.32
	3° 04′ 37″	29.99		
354			425051.58	1308226.93

Ном.	Дирекц. угол	Расст.	X	Y
358			425049.76	1308260.22
	93° 06′ 43″	33.34		
362			425047.95	1308293.51
	183° 04′ 09″	29.88		
363			425018.11	1308291.91
	273° 01′ 31″	33.35		
359			425019.87	1308258.61
	3° 04′ 59″	29.93		
358			425049.76	1308260.22

Ном.	Дирекц. угол	Расст.	X	Y
362			425047.95	1308293.51
	93° 07′ 45″	33.34		
366			425046.13	1308326.80
	183° 04′ 31″	29.82		
367			425016.35	1308325.20
	273° 01′ 34″	33.34		
363			425018.11	1308291.91
	3° 04′ 09″	29.88		
362			425047.95	1308293.51

Ном.	Дирекц. угол	Расст.	X	Y
366			425046.13	1308326.80
	93° 07′ 45″	33.34		
370			425044.31	1308360.09
	183° 04′ 57″	29.75		
371			425014.60	1308358.49
	273° 00′ 33″	33.34		
367			425016.35	1308325.20
	3° 04′ 31″	29.82		
366			425046.13	1308326.80

Ном.	Дирекц. угол	Расст.	X	Y
370			425044.31	1308360.09
	93° 07′ 45″	33.34		
374			425042.49	1308393.38
	183° 05′ 19″	29.69		
375			425012.84	1308391.78
	273° 01′ 34″	33.34		
371			425014.60	1308358.49
	3° 04′ 57″	29.75		
370			425044.31	1308360.09

Ном.	Дирекц. угол	Расст.	X	Y
374			425042.49	1308393.38
	93° 06′ 43″	33.34		
378			425040.68	1308426.67
	183° 04′ 29″	29.64		
379			425011.08	1308425.08
	273° 01′ 31″	33.35		
375			425012.84	1308391.78
	3° 05′ 19″	29.69		
374			425042.49	1308393.38

Ном.	Дирекц. угол	Расст.	X	Y
378			425040.68	1308426.67
	93° 07′ 45″	33.34		
382			425038.86	1308459.96
	183° 04′ 51″	29.58		
383			425009.32	1308458.37
	273° 01′ 34″	33.34		
379			425011.08	1308425.08
	3° 04′ 29″	29.64		
378			425040.68	1308426.67

Ном.	Дирекц. угол	Расст.	X	Y
382			425038.86	1308459.96
	93° 07′ 45″	33.34		
386			425037.04	1308493.25
	183° 05′ 09″	60.00		
387			424977.13	1308490.02
	273° 07′ 45″	33.34		
388			424978.95	1308456.73
	3° 05′ 27″	30.41		
383			425009.32	1308458.37
	3° 04′ 51″	29.58		
382			425038.86	1308459.96

Ном.	Дирекц. угол	Расст.	X	Y
388			424978.95	1308456.73
	273° 07′ 45″	33.34		
391			424980.77	1308423.44
	3° 05′ 49″	30.35		
379			425011.08	1308425.08
	93° 01′ 34″	33.34		
383			425009.32	1308458.37
	183° 05′ 27″	30.41		
388			424978.95	1308456.73

Ном.	Дирекц. угол	Расст.	X	Y
391			424980.77	1308423.44
	273° 07′ 45″	33.34		
395			424982.59	1308390.15
	3° 05′ 03″	30.29		
375			425012.84	1308391.78
	93° 01′ 31″	33.35		
379			425011.08	1308425.08
	183° 05′ 49″	30.35		
391			424980.77	1308423.44

Ном.	Дирекц. угол	Расст.	X	Y
395			424982.59	1308390.15
	273° 06′ 43″	33.34		
399			424984.40	1308356.86
	3° 05′ 22″	30.24		
371			425014.60	1308358.49
	93° 01′ 34″	33.34		
375			425012.84	1308391.78
	183° 05′ 03″	30.29		
395			424982.59	1308390.15

Ном.	Дирекц. угол	Расст.	X	Y
399			424984.40	1308356.86
	273° 07′ 45″	33.34		
403			424986.22	1308323.57
	3° 05′ 47″	30.17		
367			425016.35	1308325.20
	93° 00′ 33″	33.34		
371			425014.60	1308358.49
	183° 05′ 22″	30.24		
399			424984.40	1308356.86

Ном.	Дирекц. угол	Расст.	X	Y
403			424986.22	1308323.57
	273° 07′ 45″	33.34		
407			424988.04	1308290.28
	3° 06′ 10″	30.11		
363			425018.11	1308291.91
	93° 01′ 34″	33.34		
367			425016.35	1308325.20
	183° 05′ 47″	30.17		
403			424986.22	1308323.57

Ном.	Дирекц. угол	Расст.	X	Y
407			424988.04	1308290.28
	273° 07′ 45″	33.34		
411			424989.86	1308256.99
	3° 05′ 23″	30.05		
359			425019.87	1308258.61
	93° 01′ 31″	33.35		
363			425018.11	1308291.91
	183° 06′ 10″	30.11		
407			424988.04	1308290.28

Ном.	Дирекц. угол	Расст.	X	Y
411			424989.86	1308256.99
	273° 07′ 45″	33.34		
415			424991.68	1308223.70
	3° 05′ 46″	29.99		
355			425021.63	1308225.32
	93° 01′ 34″	33.34		
359			425019.87	1308258.61
	183° 05′ 23″	30.05		
411			424989.86	1308256.99

Ном.	Дирекц. угол	Расст.	X	Y
415			424991.68	1308223.70
	273° 07′ 33″	22.37		
419			424992.90	1308201.36
	3° 05′ 46″	29.99		
356			425022.85	1308202.98
	93° 07′ 33″	22.37		
355			425021.63	1308225.32
	183° 05′ 46″	29.99		
415			424991.68	1308223.70

Ном.	Дирекц. угол	Расст.	X	Y
422			424950.95	1308199.09
	3° 05′ 42″	30.00		
423			424980.91	1308200.71
	93° 09′ 00″	22.38		
424			424979.68	1308223.06
	183° 05′ 57″	29.96		
425			424949.76	1308221.44
	273° 02′ 51″	22.38		
422			424950.95	1308199.09

Ном.	Дирекц. угол	Расст.	X	Y
424			424979.68	1308223.06
	93° 06′ 43″	33.34		
427			424977.87	1308256.35
	183° 05′ 53″	29.97		
428			424947.94	1308254.73
	273° 07′ 45″	33.34		
425			424949.76	1308221.44
	3° 05′ 57″	29.96		
424			424979.68	1308223.06

Ном.	Дирекц. угол	Расст.	X	Y
427			424977.87	1308256.35
	93° 07′ 45″	33.34		
431			424976.05	1308289.64
	183° 05′ 49″	29.98		
432			424946.11	1308288.02
	273° 08′ 47″	33.34		
428			424947.94	1308254.73
	3° 05′ 53″	29.97		
427			424977.87	1308256.35

Согласовано

Взам. инв.N

Подпись и дата

Инв. N подл.

Изм.	Кол.	Лист	док.	Подп.	Дата	003/19-01-000-ПМ		
						Адрес: Самарская область, муниципальный район Ставропольский, сельское поселение Подстепки северее ТСЖ "Звездный"		
Выполнил	Винограденко Л.И.					Проект межевания жилого массива в сельском поселении Подстепки	Стадия	Лист	Листов
Н.Контроль	Фролов Д.О.						ПМ	2	4
ГИП	Бабич А.А.					Основной чертеж проекта межевания (М 1:1000)	ООО "ТЕРРА"		

:ЗУ108

Ном.	Дирекц. угол	Расст.	X	Y
431			424976,05	1308289,64
	93° 07' 45"	33,34		
435			424974,23	1308322,93
	183° 05' 49"	29,98		
436			424944,29	1308321,31
	273° 07' 45"	33,34		
432			424946,11	1308288,02
	3° 05' 49"	29,98		
431			424976,05	1308289,64

:ЗУ109

Ном.	Дирекц. угол	Расст.	X	Y
435			424974,23	1308322,93
	93° 07' 48"	33,33		
439			424972,41	1308356,21
	183° 04' 41"	29,98		
440			424942,47	1308354,60
	273° 07' 45"	33,34		
436			424944,29	1308321,31
	3° 05' 49"	29,98		
435			424974,23	1308322,93

:ЗУ110

Ном.	Дирекц. угол	Расст.	X	Y
439			424972,41	1308356,21
	93° 07' 45"	33,34		
443			424970,59	1308389,50
	183° 04' 41"	29,98		
444			424940,65	1308387,89
	273° 07' 45"	33,34		
440			424942,47	1308354,60
	3° 04' 41"	29,98		
439			424972,41	1308356,21

:ЗУ111

Ном.	Дирекц. угол	Расст.	X	Y
443			424970,59	1308389,50
	93° 07' 45"	33,34		
447			424968,77	1308422,79
	183° 04' 37"	29,99		
448			424938,82	1308421,18
	273° 08' 47"	33,34		
444			424940,65	1308387,89
	3° 04' 41"	29,98		
443			424970,59	1308389,50

:ЗУ112

Ном.	Дирекц. угол	Расст.	X	Y
447			424968,77	1308422,79
	93° 07' 45"	33,34		
451			424966,95	1308456,08
	183° 04' 37"	29,99		
452			424937,00	1308454,47
	273° 07' 45"	33,34		
448			424938,82	1308421,18
	3° 04' 37"	29,99		
447			424968,77	1308422,79

:ЗУ113

Ном.	Дирекц. угол	Расст.	X	Y
451			424966,95	1308456,08
	93° 07' 45"	33,34		
455			424965,13	1308489,37
	183° 04' 37"	29,99		
456			424935,18	1308487,76
	273° 07' 45"	33,34		
452			424937,00	1308454,47
	3° 04' 37"	29,99		
451			424966,95	1308456,08

:ЗУ114

Ном.	Дирекц. угол	Расст.	X	Y
456			424935,18	1308487,76
	183° 05' 46"	29,99		
459			424905,23	1308486,14
	273° 07' 45"	33,34		
460			424907,05	1308452,85
	3° 05' 46"	29,99		
452			424937,00	1308454,47
	93° 07' 45"	33,34		
456			424935,18	1308487,76

:ЗУ115

Ном.	Дирекц. угол	Расст.	X	Y
460			424907,05	1308452,85
	273° 07' 45"	33,34		
463			424908,87	1308419,56
	3° 05' 46"	29,99		
448			424938,82	1308421,18
	93° 07' 45"	33,34		
452			424937,00	1308454,47
	183° 05' 46"	29,99		
460			424907,05	1308452,85

:ЗУ116

Ном.	Дирекц. угол	Расст.	X	Y
463			424908,87	1308419,56
	273° 06' 43"	33,34		
467			424910,68	1308386,27
	3° 05' 38"	30,01		
444			424940,65	1308387,89
	93° 08' 47"	33,34		
448			424938,82	1308421,18
	183° 05' 46"	29,99		
463			424908,87	1308419,56

:ЗУ117

Ном.	Дирекц. угол	Расст.	X	Y
467			424910,68	1308386,27
	273° 07' 45"	33,34		
471			424912,50	1308352,98
	3° 05' 38"	30,01		
440			424942,47	1308354,60
	93° 07' 45"	33,34		
444			424940,65	1308387,89
	183° 05' 38"	30,01		
467			424910,68	1308386,27

:ЗУ118

Ном.	Дирекц. угол	Расст.	X	Y
471			424912,50	1308352,98
	273° 07' 45"	33,34		
475			424914,32	1308319,69
	3° 05' 38"	30,01		
436			424944,29	1308321,31
	93° 07' 45"	33,34		
440			424942,47	1308354,60
	183° 05' 38"	30,01		
471			424912,50	1308352,98

:ЗУ119

Ном.	Дирекц. угол	Расст.	X	Y
475			424914,32	1308319,69
	273° 07' 48"	33,33		
479			424916,14	1308286,41
	3° 04' 29"	30,01		
432			424946,11	1308288,02
	93° 07' 45"	33,34		
436			424944,29	1308321,31
	183° 05' 38"	30,01		
475			424914,32	1308319,69

:ЗУ120

Ном.	Дирекц. угол	Расст.	X	Y
479			424916,14	1308286,41
	273° 06' 43"	33,34		
483			424917,95	1308253,12
	3° 04' 22"	30,03		
428			424947,94	1308254,73
	93° 08' 47"	33,34		
432			424946,11	1308288,02
	183° 04' 29"	30,01		
479			424916,14	1308286,41

:ЗУ121

Ном.	Дирекц. угол	Расст.	X	Y
483			424917,95	1308253,12
	273° 07' 45"	33,34		
487			424919,77	1308219,83
	3° 04' 22"	30,03		
425			424949,76	1308221,44
	93° 07' 45"	33,34		
428			424947,94	1308254,73
	183° 04' 22"	30,03		
483			424917,95	1308253,12

:ЗУ122

Ном.	Дирекц. угол	Расст.	X	Y
487			424919,77	1308219,83
	273° 07' 28"	22,38		
491			424920,99	1308197,48
	3° 04' 33"	30,00		
422			424950,95	1308199,09
	93° 02' 51"	22,38		
425			424949,76	1308221,44
	183° 04' 22"	30,03		
487			424919,77	1308219,83

:ЗУ123

Ном.	Дирекц. угол	Расст.	X	Y
494			425041,57	1308531,82
	3° 04' 31"	28,33		
495			425069,86	1308533,34
	98° 06' 07"	37,75		
498			425064,54	1308570,71
	183° 03' 56"	25,06		
497			425039,52	1308569,37
	273° 07' 29"	37,61		
494			425041,57	1308531,82

:ЗУ124

Ном.	Дирекц. угол	Расст.	X	Y
498			425014,97	1308530,38
	3° 05' 55"	26,64		
494			425041,57	1308531,82
	93° 07' 29"	37,61		
497			425039,52	1308569,37
	183° 04' 38"	26,64		
501			425012,92	1308567,94
	273° 04' 17"	2,05		
502			425013,03	1308565,89
	273° 07' 37"	35,56		
498			425014,97	1308530,38

:ЗУ125

Ном.	Дирекц. угол	Расст.	X	Y
498			425064,54	1308570,71
	98° 08' 16"	21,05		
504			425061,56	1308591,55
	183° 04' 53"	49,85		
505			425011,78	1308588,87
	273° 07' 03"	20,96		
501			425012,92	1308567,94
	3° 04' 38"	26,64		
497			425039,52	1308569,37
	3° 03' 56"	25,06		
498			425064,54	1308570,71

:ЗУ126

Ном.	Дирекц. угол	Расст.	X	Y
504			425061,56	1308591,55
	98° 05' 30"	21,17		
509			425058,58	1308612,51
	183° 04' 47"	48,02		
510			425010,63	1308609,93
	273° 08' 10"	19,01		
511			425011,67	1308590,95
	273° 01' 38"	2,08		
505			425011,78	1308588,87
	3° 04' 53"	49,85		
504			425061,56	1308591,55

:ЗУ127

Ном.	Дирекц. угол	Расст.	X	Y
509			425058,58	1308612,51
	98° 07' 07"	21,46		
514			425055,55	1308633,75
	183° 04' 47"	46,16		
515			425009,46	1308631,27
	273° 07' 41"	15,39		
516			425010,30	1308615,90
	273° 09' 49"	5,98		
510			425010,63	1308609,93
	3° 04' 47"	48,02		
509			425058,58	1308612,51

:ЗУ128

Ном.	Дирекц. угол	Расст.	X	Y
514			425055,55	1308633,75
	98° 07' 22"	22,29		
519			425052,40	1308655,82
	183° 04' 21"	44,21		
520			425008,25	1308653,45
	273° 08' 13"	12,61		
521			425008,94	1308640,86
	273° 06' 13"	9,60		
515			425009,46	1308631,27
	3° 04' 47"	46,16		
514			425055,55	1308633,75

:ЗУ129

Ном.	Дирекц. угол	Расст.	X	Y
519			425052,40	1308655,82
	98° 06' 45"	23,24		
524			425049,12	1308678,83
	183° 04' 14"	42,19		
525			425006,99	1308676,57
	273° 08' 29"	10,77		
526			425007,58	1308665,82
	273° 06' 01"	12,39		
520			425008,25	1308653,45
	3° 04' 21"	44,21		
519			425052,40	1308655,82

:ЗУ130

Ном.	Дирекц. угол	Расст.	X	Y
524			425049,12	1308678,83
	98° 07' 00"	24,43		
529			425045,67	1308703,02
	183° 04' 36"	40,06		
530			425005,67	1308700,87
	273° 07' 01"	10,11		
531			425006,22	1308690,77
	273° 06' 13"	14,22		
525			425006,99	1308676,57
	3° 04' 14"	42,19		
524			425049,12	1308678,83

:ЗУ131

Ном.	Дирекц. угол	Расст.	X	Y
529			425045,67	1308703,02
	98° 06' 18"	25,89		
534			425042,02	1308728,65
	183° 04' 38"	37,81		
535			425004,26	1308726,62
	273° 06' 04"	10,91		
536			425004,85	1308715,73
	273° 09' 30"	14,88		
530			425005,67	1308700,87
	3° 04' 36"	40,06		
529			425045,67	1308703,02

:ЗУ132

Ном.	Дирекц. угол	Расст.	X	Y
534			425042,02	1308728,65
	98° 06' 55"	27,63		
539			425038,12	1308756,00
	183° 04' 32"	35,41		
540			425002,76	1308754,10
	273° 06' 49"	13,44		
541			425003,49	1308740,68
	273° 08' 04"	14,08		
535			425004,26	1308726,62
	3° 04' 38"	37,81		
534			425042,02	1308728,65

:ЗУ133

Ном.	Дирекц. угол	Расст.	X	Y
539			425038,12	1308756,00
	98° 06' 49"	29,69		
544			425033,93	1308785,39
	183° 05' 26"	32,83		
545			425001,15	1308783,62
	273° 07' 11"	18,01		
546			425002,13	1308765,64
	273° 07' 29"	11,56		
540			425002,76	1308754,10
	3° 04' 32"	35,41		
539			425038,12	1308756,00

:ЗУ134

Ном.	Дирекц. угол	Расст.	X	Y
544			425033,93	1308785,39
	98° 07' 11"	32,07		
549			425029,40	1308817,14
	183° 05' 31"	30,03		
550			424999,41	1308815,52
	273° 07' 25"	24,96		
551			425000,77	1308790,60
	273° 06' 58"	6,99		
545			425001,15	1308783,62
	3° 05' 26"	32,83		
544			425033,93	1308785,39

:ЗУ135

Ном.	Дирекц. угол	Расст.	X	Y
550			424999,41	1308815,52
	183° 04' 49"	40,01		
554			424959,46	1308813,37
	273° 07' 30"	24,95		
555			424960,82	1308788,46
	3° 03' 58"	40,01		
551			425000,77	1308790,60
	93° 07' 25"	24,96		
550			424999,41	1308815,52

:ЗУ136

Ном.	Дирекц. угол	Расст.	X	Y
555			424960,82	1308788,46
	273° 08' 30"	25,00		
558			424962,19	1308763,50
	3° 04' 01"	40,00		
546			425002,13	1308765,64
	93° 07' 11"	18,01		
545			425001,15	1308783,62
	93° 06' 58"	6,99		
551			425000,77	1308790,60
	183° 03' 58"	40,01		
555			424960,82	1308788,46

:ЗУ137

Ном.	Дирекц. угол	Расст.	X	Y
558			424962,19	1308763,50
	273° 07' 07"	25,00		
563			424963,55	1308738,54
	3° 04' 01"	40,00		
541			425003,49	1308740,68
	93° 06' 49"	13,44		
540			425002,76	1308754,10
	93° 07' 29"	11,56		
546			425002,13	1308765,64
	183° 04' 01"	40,00		
558			424962,19	1308763,50

:ЗУ138

Ном.	Дирекц. угол	Расст.	X	Y
563			424963,55	1308738,54
	273° 07' 12"	24,99		
568			424964,91	1308713,59
	3° 04' 01"	40,00		
536			425004,85	1308715,73
	93° 06' 04"	10,91		
535			425004,26	1308726,62
	93° 08' 04"	14,08		
541			425003,49	1308740,68
	183° 04' 01"	40,00		
563			424963,55	1308738,54

:ЗУ139

Ном.	Дирекц. угол	Расст.	X	Y
568			424964,91	1308713,59
	273° 07' 07"	25,00		
573			424966,27	1308688,63
	3° 03' 58"	40,01		
531			425006,22	1308690,77
	93° 07' 01"	10,11		
530			425005,67	1308700,87
	93° 09' 30"	14,88		
536			425004,85	1308715,73
	183° 04' 01"	40,00		
568			424964,91	1308713,59

:ЗУ140

Ном.	Дирекц. угол	Расст.	X	Y
573			424966,27	1308688,63
	273° 08' 34"	24,99		
578			424967,64	1308663,68
	3° 04' 01"	40,00		
526			425007,58	1308665,82
	93° 08' 29"	10,77		
525			425006,99	1308676,57
	93° 06' 13"	14,22		
531			425006,22	1308690,77
	183° 03' 58"	40,01		
573			424966,27	1308688,63

:ЗУ141

Ном.	Дирекц. угол	Расст.	X	Y
578			424967,64	1308663,68
	273° 07' 07"	25,00		
583			424969,00	1308638,72
	3° 04' 01"	40,00		
521			425008,94	1308640,86
	93° 08' 13"	12,61		
520			425008,25	1308653,45
	93° 06' 01"	12,39		
526			425007,58	1308665,82
	183° 04' 01"	40,00		
578			424967,64	1308663,68

:ЗУ142

Ном.	Дирекц. угол	Расст.	X	Y
583			424969,00	1308638,72
	273° 07' 07"	25,00		
588			424970,36	1308613,76
	3° 04' 01"	40,00		
516			425010,30	1308615,90
	93° 07' 41"	15,39		
515			425009,46	1308631,27
	93° 06' 13"	9,60		
521			425008,94	1308640,86
	183° 04' 01"	40,00		
583			424969,00	1308638,72

:ЗУ143

Ном.	Дирекц. угол	Расст.	X	Y
588			424970,36	1308613,76
	273° 07' 12"	24,99		
593			424971,72	1308588,81
	3° 03' 58"	40,01		
511			425011,67	1308590,95
	93° 08' 10"	19,01		
510			425010,63	1308609,93
	93° 09' 49"	5,98		
516			425010,30	1308615,90
	183° 04' 01"	40,00		
588			424970,36	1308613,76

:ЗУ144

Ном.	Дирекц. угол	Расст.	X	Y
593			424971,72	1308588,81
	273° 07' 45"	25,10		
598			424973,09	1308563,75
	3° 04' 01"	40,00		
502			425013,03	1308565,89
	93° 04' 17"	2,05		
501			425012,92	1308567,94
	93° 07' 03"	20,96		
505			425011,78	1308588,87
	93° 01' 38"	2,08		
511			425011,67	1308590,95
	183° 03' 58"	40,01		
593			424971,72	1308588,81

:ЗУ145

Ном.	Дирекц. угол	Расст.	X	Y
598			424973,09	1308563,75
	273° 07' 34"	35,57		
604			424975,03	1308528,23
	3° 04' 52"	40,00		
498			425014,97	1308530,38
	93° 07' 37"	35,56		
502			425013,03	1308565,89
	183° 04' 01"	40,00		
598			424973,09	1308563,75

:ЗУ146

Ном.	Дирекц. угол	Расст.	X	Y
607			424963,06	1308527,58
	93° 08' 56"	16,57		
608			424962,15	1308544,12
	183° 05' 42"	30,00		
609			424932,19	1308542,50
	273° 06' 52"	16,56		
610			424933,09	1308525,96
	3° 05' 38"	30,01		
607			424963,06	1308527,58

:ЗУ147

Ном.	Дирекц. угол	Расст.	X	Y
608			424962,15	1308544,12
	93° 07' 45"	33,34		
612			424960,33	1308577,41
	183° 05' 46"	29,99		
613			424930,38	1308575,79
	273° 06' 43"	33,34		
609			424932,19	1308542,50
	3° 05' 42"	30,00		
608			424962,15	1308544,12

:ЗУ148

Ном.	Дирекц. угол	Расст.	X	Y
612			424960,33	1308577,41
	93° 06' 50"	33,32		
616			424958,52	1308610,68
	183° 03' 28"	29,99		
617			424928,57	1308609,08
	273° 06' 43"	33,34		
613			424930,38	1308575,79
	3° 05' 46"	29,99		
612			424960,33	1308577,41

:ЗУ149

Ном.	Дирекц. угол	Расст.	X	Y
616			424958,52	1308610,68
	93° 07' 38"	33,36		
620			424956,70	1308643,99
	183° 05' 49"	29,98		
621			424926,76	1308642,37
	273° 06' 43"	33,34		
617			424928,57	1308609,08
	3° 03' 28"	29,99		
616			424958,52	1308610,68

:ЗУ150

Ном.	Дирекц. угол	Расст.	X	Y
620			424956,70	1308643,99
	93° 07' 48"	33,33		
624			424954,88	1308677,27
	183° 04' 44"	29,97		
625			424924,95	1308675,66
	273° 06' 43"	33,34		
621			424926,76	1308642,37
	3° 05' 49"	29,98		
620			424956,70	1308643,99

:ЗУ151

Ном.	Дирекц. угол	Расст.	X	Y
624			424954,88	1308677,27
	93° 07' 45"	33,34		
628			424953,06	1308710,56
	183° 04' 48"	29,96		
629			424923,14	1308708,95
	273° 06' 43"	33,34		
625			424924,95	1308675,66
	3° 04' 44"	29,97		
624			424954,88	1308677,27

:ЗУ152

Ном.	Дирекц. угол	Расст.	X	Y
628			424953,06	1308710,56
	93° 07' 45"	33,34		
632			424951,24	1308743,85
	183° 04' 48"	29,96		
633			424921,32	1308742,24
	273° 07' 45"	33,34		
629			424923,14	1308708,95
	3° 04' 48"	29,96		
628			424953,06	1308710,56

:ЗУ153

Ном.	Дирекц. угол	Расст.	X	Y
632			424951,24	1308743,85
	93° 06' 43"	33,34		
636			424949,43	1308777,14
	183° 03' 50"	17,02		
637			424932,43	1308776,23
	183° 06' 04"	12,94		
638			424919,51	1308775,53
	273° 06' 43"	33,34		
633			424921,32	1308742,24
	3° 04' 48"	29,96		
632			424951,24	1308743,85

:ЗУ154

Ном.	Дирекц. угол	Расст.	X	Y
636			424949,43	1308777,14
	93° 08' 10"	35,64		
641			424947,48	1308812,73
	183° 06' 11"	16,99		
642			424930,51	1308811,81
	273° 05' 19"	35,63		
637			424932,43	1308776,23
	3° 03' 50"	17,02		
636			424949,43	1308777,14

:ЗУ155

Ном.	Дирекц. угол	Расст.	X	Y
642			424930,51	1308811,81
	183° 02' 51"	12,98		
645			424917,55	1308811,12
	273° 09' 07"	35,64		
638			424919,51	1308775,53
	3° 06' 04"	12,94		
637			424932,43	1308776,23
	93° 05' 19"	35,63		
642			424930,51	1308811,81

:ЗУ156

Ном.	Дирекц. угол	Расст.	X	Y
645			424917,55	1308811,12
	183° 04' 47"	13,03		
649			424904,54	1308810,42
	272° 39' 13"	35,64		
650			424906,19	1308774,82
	3° 03' 04"	13,34		
638			424919,51	1308775,53
	93° 09' 07"	35,64		
645			424917,55	1308811,12

:ЗУ157

Ном.	Дирекц. угол	Расст.	X	Y
649			424904,54	1308810,42
	183° 06' 17"	16,98		
653			424887,58	1308809,50
	273° 07' 15"	35,63		
654			424889,52	1308773,92
	3° 05' 25"	16,69		
650			424906,19	1308774,82
	92° 39' 13"	35,64		
649			424904,54	1308810,42

:ЗУ158

Ном.	Дирекц. угол	Расст.	X	Y
654			424889,52	1308773,92
	273° 07' 45"	33,34		
657			424891,34	1308740,63
	3° 04' 26"	30,02		
633			424921,32	1308742,24
	93° 06' 43"	33,34		
638			424919,51	1308775,53
	183° 03' 04"	13,34		
650			424906,19	1308774,82
	183° 05' 25"	16,69		
654			424889,52	1308773,92

:ЗУ159

Ном.	Дирекц. угол	Расст.	X	Y
657			424891,34	1308740,63
	273° 07' 45"	33,34		
662			424893,16	1308707,34
	3° 04' 26"	30,02		
629			424923,14	1308708,95
	93° 07' 45"	33,34		
633			424921,32	1308742,24
	183° 04' 26"	30,02		
657			424891,34	1308740,63

:ЗУ160 – :ЗУ191 [illegible]

[illegible]

:ЗУ192

Ном.	Дирекц. угол	Расст.	X	Y
808			424937,98	1308986,99
	93° 07' 45"	33,34		
812			424936,16	1309020,28
	183° 04' 18"	30,04		
813			424906,16	1309018,67
	273° 06' 43"	33,34		
809			424907,97	1308985,38
	3° 04' 15"	30,05		
808			424937,98	1308986,99

Изм.	Кол.	Лист	док.	Подп.	Дата	**003/19-01-000-ПМ**
						Адрес: Самарская область, муниципальный район Ставропольский, сельское поселение Подстепки, севернее ТСЖ "Звездный"
Выполнил		Винограденко Л.И.				Проект межевания жилого массива в сельском поселении Подстепки — Стадия: ПМ; Лист: 3; Листов: 4
Н.Контроль		Фролов Д.О.				
ГИП		Бабич А.А.				Основной чертеж проекта межевания (М 1:1000) — ООО "ТЕРРА"

Согласовано

Взам. инв.N

Подпись и дата

Инв. N подл.



Изм.	Кол.	Лист.	Док.	Подп.	Дата

003/19-01-000-ПМ

Адрес: Самарская область, муниципальный район Ставропольский, сельское поселение Подстепки, севернее ТСЖ "Звездный"

Выполнил	Виноградова Л.А.		
Н.Контроль	Фролов Д.С.		
ГИП	Бобин А.А.		

Проект межевания жилого массива в сельском поселении Подстепки

Стадия	Лист	Листов
ПМ	4	4

Основной чертеж проекта межевания (М 1:1000)

ООО "ТЕРРА"

Согласовано

Взам. инв.№

Подпись и дата

Инв. N подл.

Издание **«Подстепкинский Вестник»**
№25 (39), 30 декабря 2019 г.

Учредитель: Администрация сельского поселения Подстепки муниципального района Ставропольский Самарской области.
Главный редактор: Юлия Владимировна Гвоздева.

Издатель, редакция, типография: Муниципальное предприятие муниципального района Ставропольский «Редакция газеты «Ставрополь—на—Волге».

Адрес издателя, редакции, типографии: 445011, РФ, Самарская область, г. Тольятти, пл. Свободы, 9. Тел.: 28-16-15.
Тираж – 30 экз. **Бесплатно.**

6+