№37 (76), 21 декабря 2020 г.

ОФИЦИАЛЬНАЯ ПУБЛИКАЦИЯ

6+

Подстепкинский ВЕСТНИК

СЕЛЬСКОЕ ПОСЕЛЕНИЕ ПОДСТЕПКИ МУНИЦИПАЛЬНОГО РАЙОНА СТАВРОПОЛЬСКИЙ САМАРСКОЙ ОБЛАСТИ

ПРАВИТЕЛЬСТВО САМАРСКОЙ ОБЛАСТИ

РАСПОРЯЖЕНИЕ

от 09.12.2020 № 614-р

Об утверждении документации по внесению изменений в документацию по планировке территории в целях строительства обхода г. Тольятти с мостовым переходом через р. Волгу в составе международного транспортного маршрута «Европа – Западный Китай» (I этап), утвержденную распоряжением Правительства Самарской области от 03.07.2020 № 354-р

В соответствии с пунктом 2 статьи 7, статьей 45 Градостроительного кодекса Российской Федерации, частью 3 статьи 3 Закона Самарской области «О градостроительной деятельности на территории Самарской области»:

1. Утвердить документацию по внесению изменений в документацию по планировке территории в целях строительства обхода г. Тольятти с мостовым переходом через р. Волгу в составе международного транспортного маршрута «Европа – Западный Китай» (I этап), утвержденную распоряжением Правительства Самарской области от 03.07.2020 № 354-р, включающую проект планировки территории (основную часть) и проект межевания территории (основную часть).

2. Опубликовать настоящее распоряжение в средствах массовой информации.

Первый вице-губернатор председатель Правительства Самарской области В.В.Кудряшов

Пивкин 3313522

018366

Документация по внесению изменений в документацию по планировке территории в целях строительства обхода г. Тольятти с мостовым переходом через р. Волгу в составе международного транспортного маршрута «Европа – Западный Китай» (I этап) 2

СОДЕРЖАНИЕ

№		стр.
1.	Состав проекта	3
2.	Графические материалы	4
	Чертеж красных линий, чертеж границ зон планируемого размещения линейного объекта, границ зон планируемого размещения линейного объекта, подлежащих переносу (переустройству) из зон планируемого размещения линейного объекта, М 1:2000	5
3	Положение о размещении линейного объекта	9
	1. Наименование, основные характеристики и назначение планируемых для размещения линейных объектов	10
	2. Перечень субъектов Российской Федерации, перечень муниципальных районов, городских округов в составе субъектов Российской Федерации, перечень поселений, населённых пунктов, внутригородских территорий городов федерального значения, на территориях которых устанавливаются зоны планируемого размещения линейных объектов	11
	3. Перечень координат характерных точек границ зон планируемого размещения линейных объектов	12
	4. Перечень координат характерных точек границ планируемого размещения линейных объектов, подлежащих переносу (переустройству) из зон планируемого размещения линейных объектов	17
	5. Предельные параметры разрешённого строительства, реконструкции объектов капитального строительства, входящих в состав линейных объектов в границах зон их планируемого размещения	48
	6. Информация о необходимости осуществления мероприятий по защите сохраняемых объектов капитального строительства от возможного негативного воздействия в связи с размещением линейных объектов	49
	7. Информация о необходимости осуществления мероприятий по сохранению объектов культурного наследия от возможного негативного воздействия в связи с размещением линейных объектов	50
	8. Информация о необходимости осуществления мероприятий по охране окружающей среды	51
	9. Информация о необходимости осуществления мероприятий по защите территории от чрезвычайных ситуаций природного и техногенного характера, в том числе по обеспечению пожарной безопасности и гражданской обороне	54
	Приложение: Перечень координат характерных точек красных линий планируемого размещения линейного объекта	56

27-5/2/19-1-ОЧ-с

Изм.	Кол.уч.	Лист	№ док.	Подп.	Дата
Разработал	Шульгина				12.20
Проверил	Афанасьев				12.20
Нконтр.	Афанасьев				12.20
ГИП	Мурох				

Содержание тома

Стадия	Лист	Листов
П	2	1

БКН ПРОЕКТ

Документация по внесению изменений в документацию по планировке территории в целях строительства обхода г. Тольятти с мостовым переходом через р. Волгу в составе международного транспортного маршрута «Европа – Западный Китай» (I этап) 3

СОСТАВ ДОКУМЕНТАЦИИ ПО ПЛАНИРОВКЕ

№ тома	Шифр	Наименование
Том 1	27-5/2/19-ОЧ	**Раздел 1** Проект планировки территории. Графическая часть. **Раздел 2** Положение о размещении линейных объектов.
Том 2	27-5/2/19-МО	**Раздел 3** Материалы по обоснованию проекта планировки. Графическая часть. **Раздел 4** Материалы по обоснованию проекта планировки территории. Пояснительная записка.
Том 3	27-5/2/19-ПМ	**Раздел 5** Основная часть проекта межевания территории. Текстовая часть. **Раздел 6** Основная часть проекта межевания территории. Чертежи межевания.
Том 4	27-5/2/19-ОПМ	**Раздел 7** Материалы по обоснованию проекта межевания территории.

27-5/2/19-СП

Изм.	Кол.уч.	Лист	№ док.	Подп.	Дата
Разработал	Шульгина				12.20
Проверил	Афанасьев				12.20
Нконтр.	Афанасьев				12.20
ГИП	Мурох				

Состав проекта

Стадия	Лист	Листов
ДПТ	3	1

БКН ПРОЕКТ

Инв. № подл. | Подп. и дата | Инв. № подл.

Документация по внесению изменений в документацию по планировке территории в целях строительства обхода г. Тольятти с мостовым переходом через р. Волгу в составе международного транспортного маршрута «Европа – Западный Китай» (I этап) 4

ГРАФИЧЕСКИЕ МАТЕРИАЛЫ

27-5/2/19-ОЧ

Изм.	Кол.уч.	Лист	№ док.	Подп.	Дата
Разработал	Шульгина				12.20
Проверил	Афанасьев				12.20
Нконтр.	Афанасьев				12.20
ГИП	Мурох				

Стадия	Лист	Листов
П	4	1

БКН ПРОЕКТ

Инв. № подл. | Подп. и дата | Инв. № подл.

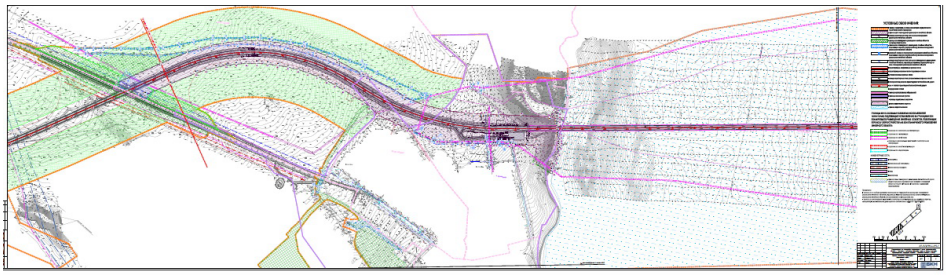

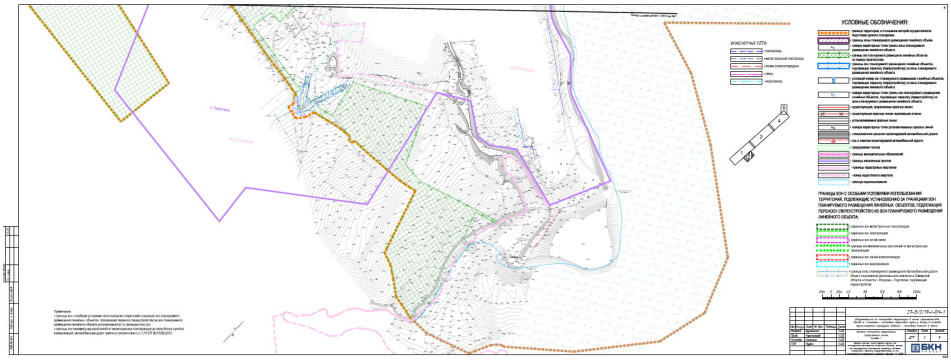

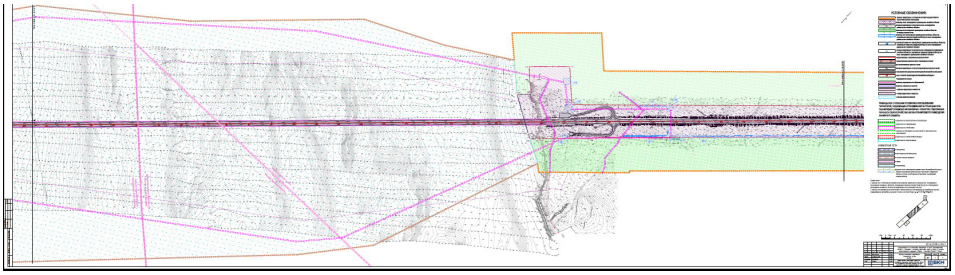

BKN GROUP

Общество с ограниченной ответственностью "БКН-Проект"
199178, Санкт-Петербург, Малый пр. В.О., д. 54, корп.5, лит. П, 5 этаж, помещение 6-Н тел.: +7 (812) 331-2-133, e-mail: bkn@bkn-spb.ru
ОГРН 1117847278196, ИНН 7816516233

Свидетельство о допуске №10446 №СРО-П-145-04032010

Заказчик: Министерство транспорта и автомобильных дорог Самарской области

ДОКУМЕНТАЦИЯ ПО ВНЕСЕНИЮ ИЗМЕНЕНИЙ В ДОКУМЕНТАЦИЮ ПО ПЛАНИРОВКЕ ТЕРРИТОРИИ В ЦЕЛЯХ СТРОИТЕЛЬСТВА ОБХОДА Г. ТОЛЬЯТТИ С МОСТОВЫМ ПЕРЕХОДОМ ЧЕРЕЗ Р. ВОЛГУ В СОСТАВЕ МЕЖДУНАРОДНОГО ТРАНСПОРТНОГО МАРШРУТА «ЕВРОПА – ЗАПАДНЫЙ КИТАЙ» (I ЭТАП)

Раздел 1 «Проект планировки. Графическая часть»
Раздел 2 «Положение о размещении линейных объектов»

27-5/2/19-ОЧ

Том 1



Санкт-Петербург
2019

BKN GROUP

Общество с ограниченной ответственностью «БКН-Проект»
199178, Санкт-Петербург, Малый пр. В.О., д. 54, корп.5, лит. П, 5 этаж, помещение 6-Н тел.: +7 (812) 331-2-133, e-mail: bkn@bkn-spb.ru
ОГРН 1117847278196, ИНН 7816516233

Свидетельство о допуске №10446 №СРО-П-145-04032010

Заказчик: Министерство транспорта и автомобильных дорог Самарской области

ДОКУМЕНТАЦИЯ ПО ВНЕСЕНИЮ ИЗМЕНЕНИЙ В ДОКУМЕНТАЦИЮ ПО ПЛАНИРОВКЕ ТЕРРИТОРИИ В ЦЕЛЯХ СТРОИТЕЛЬСТВА ОБХОДА Г. ТОЛЬЯТТИ С МОСТОВЫМ ПЕРЕХОДОМ ЧЕРЕЗ Р. ВОЛГУ В СОСТАВЕ МЕЖДУНАРОДНОГО ТРАНСПОРТНОГО МАРШРУТА «ЕВРОПА – ЗАПАДНЫЙ КИТАЙ» (I ЭТАП)

Раздел 1 «Проект планировки. Графическая часть»
Раздел 2 «Положение о размещении линейных объектов»

27-5/2/19-ОЧ

Том 1

Генеральный директор Бурдаков К. В.

Главный инженер проекта Мурох И.А.

Санкт-Петербург
2019

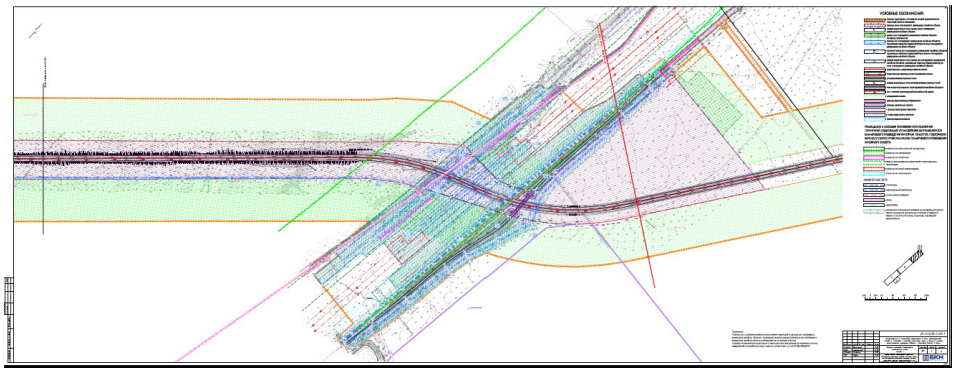



ПОЛОЖЕНИЕ О РАЗМЕЩЕНИИ ЛИНЕЙНОГО ОБЪЕКТА

Изм.	Кол.уч.	Лист	№ док.	Подп.	Дата	27-5/2/19-I-ОЧ-ПЗ		
Разработал		Шульгина			12.20	Положение о размещении линейных объектов	Стадия	Лист	Листов
Проверил		Афонасьев			12.20		П	9	48
Нач.отд.		Афонасьев			12.20		БКН ПРОЕКТ		
ГИП		Мурох							

Инв. № подл. | Подп. и дата

1. Наименование, основные характеристики и назначение планируемых для размещения линейных объектов

Документация по внесению изменений в документацию по планировке территории в целях строительства обхода г. Тольятти с мостовым переходом через р. Волгу в составе международного транспортного маршрута «Европа - Западный Китай» (I Этап) подготовлена ООО «БКН-Проект» на основании задания на выполнение работ по разработке документации по планировке территории, являющегося приложением № 1 к государственному контракту от 20.05.2019 № 27-5/2/19, заключенному с Министерством транспорта и автомобильных дорог Самарской области.

Проектирование строительства мостового перехода через реку Волга с обходом городского округа Тольятти и выходом на автомобильную дорогу М-5 «Урал» в муниципальных районах Ставропольский и Шигонский предусмотрено государственной программой Самарской области «Развитие транспортной системы Самарской области (2014-2025 годы)», утвержденной постановлением Правительства Самарской области от 27.11.2013 № 677.

Разработка проекта произведена по материалам топографо-геодезических работ (инженерно-геодезическим изысканиям), выполненных ЗАО «ЛенТИСИЗ» в 2018 г.

Представленным проектом в соответствии с требованиями, установленными СП 34.3330.2012 Автомобильные дороги, предусматривается строительство автомобильной дороги общего пользования со следующими основными техническими показателями:

Таблица 1

Наименование	Единица измерения	Значение показателя
1	2	3
Техническая категория дороги	–	I Б
Ширина дороги в красных линиях	м	101
Протяженность I этапа	км	8,8
Расчётная скорость	км/ч	120
Количество полос движения	шт.	4
Ширина проезжей части	м	2х7,5

Наименование	Единица измерения	Значение показателя
1	2	3
Ширина обочин	м	3,75
Ширина разделительной полосы	м	5,0+ширина ограждения
Тип дорожной одежды	-	Капитальный

2. Перечень муниципальных районов, поселений, населённых пунктов на территориях которых устанавливаются зоны планируемого размещения линейных объектов

Зона планируемого размещения линейного объекта «Строительство обхода г. Тольятти с мостовым переходом через р. Волгу в составе международного транспортного маршрута «Европа - Западный Китай». (I Этап)» расположена в Ставропольском и Шигонском муниципальных районах Самарской области. Перечень муниципальных районов, городских округов в составе субъектов Российской Федерации, перечень поселений, населённых пунктов, на территориях которых устанавливается зона планируемого размещения линейного объекта, представлена в таблице 2.

Таблица 2

Поселения	Населённые пункты в составе поселений/ городского округа
1	2
муниципальный район Шигонский	
сельское поселение Тайдаково	село Климовка
муниципальный район Ставропольский	
сельское поселение Подстёпки	

3. Перечень координат характерных точек границ зон планируемого размещения линейных объектов

Координаты зоны планируемого размещения объекта регионального значения «Строительство обхода г. Тольятти с мостовым переходом через р. Волгу в составе международного транспортного маршрута «Европа - Западный Китай». (I Этап)» в Шигонском районе Самарской области.

Номер точки	X	Y
1	419254,93	1296989,24
2	419451,56	1297078,65
3	419568,57	1297135,31
4	419614,03	1297162,12
5	419657,75	1297191,70
6	419699,55	1297223,94
7	419739,27	1297258,71
8	419776,75	1297295,87
9	419811,86	1297335,29
10	419844,45	1297376,81
11	419874,41	1297420,27
12	419901,61	1297465,51
13	419925,96	1297512,35
14	419947,35	1297560,60
15	419965,70	1297610,10
16	419980,95	1297660,63
17	420008,92	1297777,28
18	420013,92	1297796,09
19	420015,31	1297801,35
20	420020,20	1297819,80
21	420053,57	1297945,44
22	420057,45	1297991,07
23	420085,35	1298073,54
24	420128,90	1298159,23
25	420134,87	1298170,92
26	420184,31	1298241,98

Номер точки	X	Y
27	420204,39	1298270,86
28	420227,85	1298299,48
29	420235,25	1298308,50
30	420238,62	1298311,26
31	420237,99	1298311,85
32	420242,31	1298317,13
33	420248,80	1298325,05
34	420274,29	1298356,17
35	420338,40	1298434,41
36	420417,80	1298535,42
37	420446,07	1298533,76
38	420460,23	1298551,74
39	420450,64	1298556,04
40	420440,43	1298564,21
41	420431,03	1298571,83
42	420423,95	1298578,91
43	420415,78	1298588,17
44	420404,35	1298599,60
45	420395,09	1298609,41
46	420386,38	1298619,75
47	420386,07	1298620,08
48	420377,12	1298629,55
49	420367,87	1298638,27
50	420359,15	1298646,43
51	420350,44	1298651,34
52	420338,46	1298660,05
53	420314,50	1298672,57
54	420279,65	1298687,27
55	420250,25	1298701,98
56	420233,91	1298711,78
57	420219,98	1298619,71
58	420284,02	1298573,72
59	420254,48	1298538,79

Номер точки	X	Y
60	420220,02	1298498,06
61	420218,28	1298496,00
62	420207,39	1298482,87
63	420197,04	1298470,38
64	420165,85	1298432,78
65	420163,13	1298429,50
66	420153,22	1298417,54
67	420146,46	1298409,40
68	420143,21	1298405,47
69	420102,54	1298356,43
70	420077,86	1298326,49
71	420066,73	1298312,99
72	420039,23	1298279,63
73	420027,33	1298265,19
74	420005,77	1298239,04
75	420000,27	1298228,21
76	419994,44	1298208,47
77	419983,49	1298171,37
78	419980,21	1298160,25
79	419964,85	1298108,18
80	419962,15	1298105,10
81	419955,17	1298080,71
82	419943,93	1298041,40
83	419942,82	1298038,08
84	419917,70	1297954,92
85	419923,00	1297906,84
86	419919,39	1297870,22
87	419910,27	1297819,62
88	419901,05	1297768,57
89	419892,56	1297726,00
90	419883,40	1297686,80
91	419869,96	1297642,26
92	419853,79	1297598,65

Номер точки	X	Y
93	419834,94	1297556,13
94	419813,49	1297514,85
95	419789,52	1297474,99
96	419763,12	1297436,69
97	419734,40	1297400,10
98	419703,46	1297365,36
99	419670,43	1297332,61
100	419635,43	1297301,97
101	419598,59	1297273,57
102	419560,07	1297247,50
103	419520,00	1297223,87
104	419409,75	1297170,60
105	419293,65	1297117,80
106	419286,46	1297094,84

Координаты зоны планируемого размещения объекта регионального значения «Строительство обхода г. Тольятти с мостовым переходом через р. Волгу в составе международного транспортного маршрута «Европа - Западный Китай». (I Этап)» в Ставропольском районе Самарской области.

Номер точки	X	Y
107	422761,24	1301051,79
108	422804,57	1301100,50
109	422848,00	1301049,09
110	422889,53	1301011,63
111	423008,29	1301146,85
112	422888,48	1301265,01
113	424446,79	1303050,80
114	424512,11	1303116,99
115	424649,86	1303294,30
116	424649,80	1303312,67
117	424661,22	1303314,17
118	424656,04	1303353,42

Номер точки	X	Y
119	424646,09	1303482,39
120	424664,78	1303535,58
121	424703,23	1303608,94
122	424788,35	1303621,18
123	424789,14	1303616,82
124	424805,54	1303619,17
125	425002,89	1303647,46
126	425244,13	1303681,61
127	425289,75	1303688,07
128	425337,43	1303694,83
129	425311,35	1303851,11
130	425278,02	1304050,90
131	425250,88	1304213,58
132	424885,84	1303939,83
133	424878,96	1303934,67
134	424844,60	1303908,73
135	424819,42	1303889,11
136	424806,84	1303878,97
137	424794,31	1303868,57
138	424781,62	1303857,66
139	424762,48	1303840,36
140	424751,54	1303829,52
141	424725,28	1303803,46
142	424714,63	1303793,04
143	424683,59	1303756,86
144	424653,34	1303717,08
145	424629,42	1303681,57
146	424600,10	1303632,54
147	424576,70	1303587,99
148	424547,41	1303518,81
149	424520,23	1303457,71
150	424491,21	1303393,95
151	424449,93	1303303,15

Номер точки	X	Y
152	424427,50	1303297,28
153	424421,87	1303295,91
154	424423,58	1303282,93
155	424436,56	1303284,59
156	424434,37	1303268,91
157	424411,24	1303226,39
158	424348,38	1303134,56
159	422841,88	1301430,75
160	422837,26	1301435,52
161	422686,41	1301262,34
162	422671,86	1301248,59
163	422651,33	1301225,58
164	422663,86	1301204,31

4. Перечень координат характерных точек границ зон планируемого размещения линейных объектов, подлежащих переносу (переустройству) из зон планируемого размещения линейных объектов

Разработанная документация по планировке территории, в соответствии со статьёй 42 Градостроительного кодекса Российской Федерации, осуществляется для выделения элементов планировочной структуры, установления границ территорий общего пользования, границ зон планируемого размещения объектов капитального строительства, определения характеристик и очередности планируемого развития территории.

Перед началом работ по строительству обхода г. Тольятти с мостовым переходом через р. Волгу в составе международного транспортного маршрута «Европа - Западный Китай». (I Этап), инженерные коммуникации должны быть переустроены в соответствии с техническими условиями владельцев данных коммуникаций и требованиями нормативных документов.

Ведомость пересечений границ зоны планируемого размещения линейного объекта с инженерными объектами представлена в таблице 3.

Ведомость пересечений границ зоны планируемого размещения линейного объекта с автомобильными дорогами представлена в таблице 4.

Таблица 3

№ п/п	№ зоны	Пикетажное значение	Наименование коммуникации	Владелец коммуникации
1	2	3	4	5
			Шигонский район	
1	1	от ПК449+51.13 до ПК464+82.09	Кабель ВОЛС гп.0.8	Публичное акционерное общество "Ростелеком"
2	2	от ПК449+82.44 до ПК464+69.64	Кабель ВОЛС гп.0.8	Открытое акционерное общество "Автоваз"
3	3	от ПК466+73.69 до ПК466+94.49	Кабель ВОЛС гп.0.8	Публичное акционерное общество "Ростелеком"
4	4	от ПК467+31.39 до ПК467+44.10	Кабель ВОЛС гп.0.8	Публичное акционерное общество "Ростелеком"
5	5	ПК451+21.62	Газопровод в.д. гп. 1.0	Общество с ограниченной ответственностью «Средневолжская газовая компания»; газораспределительная сеть «Шигонырайгаз»
6	6	от ПК464+89.99 до ПК464+78.31	Кабель ВОЛС гп.0.8	Публичное акционерное общество "Ростелеком"
7	7	от ПК465+50.06 до ПК465+71.79	Кабель ВОЛС гп.0.8	Публичное акционерное общество "Ростелеком"
8	8	от ПК467+81.87 до ПК468+80.55	Водопровод ПЭ Д110мм	Муниципальное унитарное предприятие "Усольское"
9	9	от ПК468+21.05 до ПК468+42.17	Кабель ВОЛС гп.0.8	Публичное акционерное общество "Ростелеком"
10	10	от ПК464+66.03 до ПК468+89.09	Кабель ВОЛС гп.0.8	Открытое акционерное общество "Автоваз"
11	11	ПК462+27.51	Водопровод ПЭ в стальном футляре под дорогой Д325мм ; гп. 2,40м.	Муниципальное унитарное предприятие "Усольское"
12	12	от ПК463+97.32 до ПК465+28.70	ВЛ 10кВ от ПС «Новодевичье» (от КТПН 410)	Жигулевское производственное отделение филиала публичного акционерного общества "Межрегиональная распределительная сетевая компания Волги"

№ п/п	№ зоны	Пикетажное значение	Наименование коммуникации	Владелец коммуникации
1	2	3	4	5
13	13	ПК465+98.65	ВЛ 10 кВ Ф-6 от ПС «Усолье» (от КТПУ604) 3хСИП-3(1х70)	Жигулевское производственное отделение филиала публичного акционерного общества "Межрегиональная распределительная сетевая компания Волги"
14	13	от ПК465+96.96 до ПК466+85.89	ВЛ 0,4 кВ Ф-2 от КТПУ604 СИП-2 3×35+1х54,6	Жигулевское производственное отделение филиала публичного акционерного общества "Межрегиональная распределительная сетевая компания Волги"
			Ставропольский район	
15	14	от ПК507 до ПК507+7.49	Кабель ВОЛС гп.0.8	Публичное акционерное общество "Ростелеком"
16	15	от ПК507+19.03 до ПК507+38.71	Кабель ВОЛС гп.0.8	Публичное акционерное общество "Ростелеком"
17	16	от ПК506+91.70 до ПК507+12.49	Кабель ВОЛС гп.0.8	Публичное акционерное общество "Ростелеком"
18	17	от ПК510+27.04 до ПК511+62.18	Кабель связи МКСБп 4х4х1.2 "Волжское" гп.0.8	Публичное акционерное общество "Ростелеком"
19	18	от ПК509+58.86 до ПК511+61.91	Кабель связи МКСБп 4х4х1.2 "Волжское" гп.0.8	Публичное акционерное общество "Ростелеком"
20	19	от ПК511+62.18 до ПК511+75.01	Кабель ВОЛС гп.0.8	Публичное акционерное общество "Ростелеком"
21	20	от ПК511+71.46 до ПК532+86.54	Кабель ВОЛС гп.0.8	Публичное акционерное общество "Ростелеком"
22	21	от ПК511+62.18 до ПК534+6.57	Кабель ВОЛС гп.0.8	Публичное акционерное общество "Ростелеком"
23	22	ПК533+60.87	Газопровод выс. давл. ø1420х25 мм PN 7.4 МПа Уренгой-Новопсков	Публичное акционерное общество «Газпром»
24	23	ПК533+81.15	Газопровод выс. давл. ø1220х21 мм PN 7.4 МПа Уренгой-Петровск	Публичное акционерное общество «Газпром»
25	24	ПК534+1.40	Газопровод выс. давл. ø1420х25 мм PN 7.4 МПа Челябинск-Петровск	Публичное акционерное общество «Газпром»

№ п/п	№ зоны	Пикетажное значение	Наименование коммуникации	Владелец коммуникации
1	2	3	4	5
26	25	ПК534+12.52	Кабель связи 2МКСБп 4х4х1.2 гп.0.8	Публичное акционерное общество «Газпром»
27	26	ПК534+71.11	ВЛ-6кВ (ПС Водозабора)	Общество с ограниченной ответственностью "СамЭСК"
28	27	ПК534+93.41	ВЛ-110кВ (ПС Водозабора)	Общество с ограниченной ответственностью "СамЭСК"
29	28	ПК535+16.22	ВЛ-110кВ (ПС Водозабора)	Общество с ограниченной ответственностью "СамЭСК"
30	29	ПК535+52.79	Водопровод речной воды	Общество с ограниченной ответственностью "АВК"
31	29	ПК535+65.23	Водопровод речной воды	Общество с ограниченной ответственностью "АВК"
32	29	ПК535+76.34	Водопровод речной воды	Общество с ограниченной ответственностью "АВК"
33	29	ПК535+88.28	Водопровод речной воды	Общество с ограниченной ответственностью "АВК"
34	29	ПК536+0.40	Водопровод речной воды	Общество с ограниченной ответственностью "АВК"
35	30	ПК536+18.42	Кабель ВОЛС гп.0.8	Открытое акционерное общество "Автоваз"
36	32	ПК537+20.58	ВЛ-6кВ (ПС Водозабора)	Общество с ограниченной ответственностью "СамЭСК"
37	33	ПК537+36.56	ВЛ 10 кВ Ф-4 ПС "Подстепки"	Жигулевское производственное отделение филиала публичного акционерного общества "Межрегиональная распределительная сетевая компания Волги"

Таблица 4

№ п/п	№ зоны	Пикетажное значение	Наименование объекта
1	2	3	4
1	31	ПК536+32.25	Автомобильная дорога общего пользования регионального значения в Самарской области «Тольятти – Ягодное» – Подстепки

Координаты зоны планируемого размещения сетей связи, подлежащих переносу (переустройству) из зоны планируемого размещения линейного объекта «Строительство обхода г. Тольятти с мостовым переходом через р. Волгу в составе международного транспортного маршрута «Европа - Западный Китай». (I Этап)» в Шигонском районе Самарской области №1.

S = 6761 м2

Номер точки	X	Y
1	419255,37	1296754,66
2	419279,27	1296777,95
3	419303,47	1296807,01
4	419332,11	1296839,92
5	419384,57	1296900,18
6	419427,68	1296949,61
7	419488,14	1297018,08
8	419495,19	1297026,03
9	419510,40	1297038,51
10	419536,78	1297058,71
11	419576,69	1297089,28
12	419610,48	1297115,12
13	419652,21	1297146,75
14	419683,42	1297170,41
15	419690,91	1297175,99
16	419739,19	1297230,37
17	419779,47	1297274,54
18	419832,77	1297332,07
19	419865,63	1297384,79
20	419892,74	1297427,00
21	419915,89	1297463,03
22	419938,45	1297497,68
23	419940,78	1297505,13
24	419959,67	1297553,09
25	419969,18	1297576,28
26	419999,74	1297653,62

Номер точки	X	Y
27	420026,01	1297721,10
28	420040,05	1297756,36
29	420043,12	1297770,39
30	420058,11	1297825,36
31	420079,30	1297904,19
32	420104,18	1297986,72
33	420125,55	1298052,99
34	420126,27	1298052,46
35	420133,73	1298070,19
36	420123,83	1298074,90
37	420114,99	1298060,81
38	420121,96	1298055,65
39	420098,82	1297978,95
40	420082,18	1297925,54
41	420048,38	1297805,47
42	420035,28	1297756,85
43	420002,11	1297670,87
44	419956,32	1297554,39
45	419934,20	1297499,37
46	419875,98	1297408,28
47	419828,68	1297334,73
48	419736,28	1297232,87
49	419687,52	1297179,11
50	419601,79	1297113,65
51	419528,62	1297057,43
52	419492,09	1297029,55
53	419419,28	1296946,09
54	419325,70	1296838,98
55	419276,03	1296781,41
56	419251,33	1296759,87
57	419250,78	1296758,09
58	419253,26	1296754,84

Координаты зоны планируемого размещения сетей связи, подлежащих переносу (переустройству) из зоны планируемого размещения линейного объекта «Строительство обхода г. Тольятти с мостовым переходом через р. Волгу в составе международного транспортного маршрута «Европа - Западный Китай». (I Этап)» в Шигонском районе Самарской области №2.

S = 7531 м2

Номер точки	X	Y
1	419269,53	1296803,05
2	419310,73	1296846,38
3	419474,27	1297050,11
4	419610,08	1297166,56
5	419661,36	1297203,03
6	419701,65	1297236,13
7	419742,62	1297277,08
8	419833,49	1297384,56
9	419871,50	1297442,28
10	419916,79	1297540,38
11	419952,80	1297632,46
12	420008,90	1297777,17
13	420053,57	1297945,44
14	420057,45	1297991,07
15	420069,63	1298023,81
16	420118,77	1298058,01
17	420126,27	1298052,46
18	420133,73	1298070,19
19	420123,83	1298074,90
20	420114,99	1298060,81
21	420068,54	1298028,86
22	420066,14	1298026,15
23	420053,15	1297987,74
24	420049,62	1297946,13
25	420005,09	1297778,41
26	419949,08	1297633,91

Номер точки	X	Y
27	419913,11	1297541,95
28	419868,00	1297444,23
29	419830,28	1297386,96
30	419739,68	1297279,79
31	419698,96	1297239,10
32	419658,93	1297206,21
33	419588,85	1297156,37
34	419470,65	1297054,54
35	419314,44	1296862,05
36	419306,85	1296850,33
37	419264,79	1296808,23
38	419264,46	1296805,73
39	419267,69	1296802,81

Координаты зоны планируемого размещения сетей связи, подлежащих переносу (переустройству) из зоны планируемого размещения линейного объекта «Строительство обхода г. Тольятти с мостовым переходом через р. Волгу в составе международного транспортного маршрута «Европа - Западный Китай». (I Этап)» в Шигонском районе Самарской области №3.

S = 164 м2

Номер точки	X	Y
1	420290,24	1298174,24
2	420301,41	1298182,32
3	420296,66	1298193,26
4	420283,39	1298179,95

Координаты зоны планируемого размещения сетей связи, подлежащих переносу (переустройству) из зоны планируемого размещения линейного объекта «Строительство обхода г. Тольятти с мостовым переходом через р. Волгу в составе международного транспортного маршрута «Европа - Западный Китай». (I Этап)» в Шигонском районе Самарской области №4.

S = 185м2

Номер точки	X	Y
1	420315,94	1298216,23
2	420321,77	1298225,20
3	420312,93	1298230,18
4	420294,30	1298231,49
5	420293,80	1298227,01
6	420310,61	1298225,66
7	420307,64	1298221,18

Координаты зоны планируемого размещения газопроводных сетей, подлежащих переносу (переустройству) из зоны планируемого размещения линейного объекта «Строительство обхода г. Тольятти с мостовым переходом через р. Волгу в составе международного транспортного маршрута «Европа - Западный Китай». (I Этап)» в Шигонском районе Самарской области №5.

S = 8710 м2

Номер точки	X	Y
1	419322,85	1296984,11
2	419336,52	1297135,58
3	419286,72	1297140,07
4	419277,77	1297040,94
5	419261,26	1297045,83
6	419247,07	1296997,88
7	419280,74	1296987,91

Координаты зоны планируемого размещения сетей связи, подлежащих переносу (переустройству) из зоны планируемого размещения линейного объекта «Строительство обхода г. Тольятти с мостовым переходом через р. Волгу в составе международного транспортного маршрута «Европа - Западный Китай». (I Этап)» в Шигонском районе Самарской области №6.

S = 412м2

Номер точки	X	Y
1	419979,73	1298119,49

Номер точки	X	Y
2	419987,85	1298143,27
3	419972,25	1298148,60
4	419964,15	1298125,40

Координаты зоны планируемого размещения сетей связи, подлежащих переносу (переустройству) из зоны планируемого размещения линейного объекта «Строительство обхода г. Тольятти с мостовым переходом через р. Волгу в составе международного транспортного маршрута «Европа - Западный Китай». (I Этап)» в Шигонском районе Самарской области №7.

S = 314 м2

Номер точки	X	Y
1	420004,87	1298207,55
2	420011,08	1298230,36
3	420000,00	1298233,38
4	419997,45	1298230,89
5	419991,68	1298211,59

Координаты зоны планируемого размещения водопроводных сетей, подлежащих переносу (переустройству) из зоны планируемого размещения линейного объекта «Строительство обхода г. Тольятти с мостовым переходом через р. Волгу в составе международного транспортного маршрута «Европа - Западный Китай». (I Этап)» в Шигонском районе Самарской области №8.

S = 1128 м2

Номер точки	X	Y
1	420149,06	1298397,64
2	420152,95	1298401,82
3	420225,89	1298480,21
4	420218,57	1298487,02
5	420145,63	1298408,64
6	420141,74	1298404,46

Координаты зоны планируемого размещения сетей связи, подлежащих переносу (переустройству) из зоны планируемого размещения линейного объекта «Строительство обхода г. Тольятти с мостовым переходом через р. Волгу в составе международного транспортного маршрута «Европа - Западный Китай». (I Этап)» в Шигонском районе Самарской области №9.

S = 387 м2

Номер точки	X	Y
1	420184,41	1298425,47
2	420197,18	1298442,43
3	420183,09	1298453,57
4	420169,91	1298437,42

Координаты зоны планируемого размещения сетей связи, подлежащих переносу (переустройству) из зоны планируемого размещения линейного объекта «Строительство обхода г. Тольятти с мостовым переходом через р. Волгу в составе международного транспортного маршрута «Европа - Западный Китай». (I Этап)» в Шигонском районе Самарской области №10.

S = 1818 м2

Номер точки	X	Y
1	419969,85	1298123,30
2	420000,88	1298228,53
3	420005,62	1298234,07
4	420012,84	1298242,28
5	420019,11	1298249,33
6	420043,93	1298279,44
7	420064,92	1298304,90
8	420085,91	1298330,36
9	420108,93	1298358,01
10	420148,61	1298405,51
11	420180,70	1298442,62
12	420210,06	1298476,73
13	420219,66	1298487,92
14	420220,06	1298492,70

Номер точки	X	Y
15	420219,12	1298494,47
16	420215,59	1298492,61
17	420216,52	1298490,84
18	420216,51	1298490,39
19	420207,02	1298479,34
20	420177,67	1298445,24
21	420145,56	1298408,11
22	420105,86	1298360,57
23	420082,83	1298332,92
24	420061,83	1298307,45
25	420040,84	1298281,98
26	420016,07	1298251,93
27	420009,84	1298244,93
28	420002,59	1298236,69
29	419997,84	1298231,13
30	419997,04	1298229,66
31	419966,01	1298124,43

Координаты зоны планируемого размещения водопроводных сетей, подлежащих переносу (переустройству) из зоны планируемого размещения линейного объекта «Строительство обхода г. Тольятти с мостовым переходом через р. Волгу в составе международного транспортного маршрута «Европа - Западный Китай». (I Этап)» в Шигонском районе Самарской области №11.

S = 1140 м2

Номер точки	X	Y
1	419567,86	1297944,28
2	419562,31	1297955,02
3	419506,32	1297976,68
4	419463,40	1297992,55
5	419459,93	1297983,17
6	419502,78	1297967,32
7	419555,16	1297947,06

Номер точки	X	Y
8	419558,98	1297939,69

Координаты зоны планируемого размещения линий электропередачи, подлежащих переносу (переустройству) из зоны планируемого размещения линейного объекта «Строительство обхода г. Тольятти с мостовым переходом через р. Волгу в составе международного транспортного маршрута «Европа - Западный Китай». (I Этап)» в Шигонском районе Самарской области №12.

S = 4549 м2

Номер точки	X	Y
1	419479,23	1298172,96
2	419483,48	1298187,23
3	419504,38	1298208,89
4	419519,89	1298215,60
5	419530,30	1298237,91
6	419540,58	1298415,29
7	419546,24	1298431,47
8	419536,15	1298434,78
9	419526,31	1298404,92
10	419516,16	1298242,30
11	419477,99	1298225,50
12	419464,17	1298177,87

Координаты зоны планируемого размещения линий электропередачи, подлежащих переносу (переустройству) из зоны планируемого размещения линейного объекта «Строительство обхода г. Тольятти с мостовым переходом через р. Волгу в составе международного транспортного маршрута «Европа - Западный Китай». (I Этап)» в Шигонском районе Самарской области №13.

S = 2462 м2

Номер точки	X	Y
1	419383,85	1298621,42
2	419389,54	1298631,12
3	419334,92	1298665,49

Номер точки	X	Y
4	419436,55	1298700,73
5	419432,36	1298710,76
6	419350,24	1298682,50
7	419334,50	1298680,63
8	419317,07	1298674,09
9	419313,52	1298673,15
10	419312,29	1298663,67
11	419314,98	1298656,37
12	419333,95	1298648,25
13	419335,81	1298645,82
14	419351,32	1298641,27

Координаты зоны планируемого размещения сетей связи, подлежащих переносу (переустройству) из зоны планируемого размещения линейного объекта «Строительство обхода г. Тольятти с мостовым переходом через р. Волгу в составе международного транспортного маршрута «Европа - Западный Китай». (I Этап)» в Ставропольском районе Самарской области №14.

S = 851 м2

Номер точки	X	Y
1	422949,78	1301159,86
2	422972,51	1301182,14
3	422953,03	1301201,34
4	422931,28	1301179,56

Координаты зоны планируемого размещения сетей связи, подлежащих переносу (переустройству) из зоны планируемого размещения линейного объекта «Строительство обхода г. Тольятти с мостовым переходом через р. Волгу в составе международного транспортного маршрута «Европа - Западный Китай». (I Этап)» в Ставропольском районе Самарской области №15.

S = 742 м2

Номер точки	X	Y
1	422866,49	1301242,23

Номер точки	X	Y
2	422888,50	1301265,04
3	422871,99	1301281,33
4	422849,70	1301259,00

Координаты зоны планируемого размещения сетей связи, подлежащих переносу (переустройству) из зоны планируемого размещения линейного объекта «Строительство обхода г. Тольятти с мостовым переходом через р. Волгу в составе международного транспортного маршрута «Европа - Западный Китай». (I Этап)» в Ставропольском районе Самарской области №16.

S = 347 м2

Номер точки	X	Y
1	422758,39	1301320,80
2	422773,00	1301337,33
3	422760,90	1301347,86
4	422746,83	1301331,71

Координаты зоны планируемого размещения сетей связи, подлежащих переносу (переустройству) из зоны планируемого размещения линейного объекта «Строительство обхода г. Тольятти с мостовым переходом через р. Волгу в составе международного транспортного маршрута «Европа - Западный Китай». (I Этап)» в Ставропольском районе Самарской области №17.

S = 626 м2

Номер точки	X	Y
1	423077,75	1301483,56
2	423149,54	1301565,57
3	423166,76	1301585,39
4	423166,56	1301590,83
5	423163,90	1301593,28
6	423152,80	1301602,98
7	423150,17	1301599,97
8	423161,23	1301590,31

Номер точки	X	Y
9	423163,72	1301588,00
10	423146,52	1301568,20
11	423074,74	1301486,19

Координаты зоны планируемого размещения сетей связи, подлежащих переносу (переустройству) из зоны планируемого размещения линейного объекта «Строительство обхода г. Тольятти с мостовым переходом через р. Волгу в составе международного транспортного маршрута «Европа - Западный Китай». (I Этап)» в Ставропольском районе Самарской области №18.

S = 961 м2

Номер точки	X	Y
1	422931,95	1301522,13
2	423066,37	1301674,31
3	423091,78	1301651,77
4	423094,43	1301654,77
5	423069,08	1301677,25
6	423063,45	1301677,04
7	422928,95	1301524,78

Координаты зоны планируемого размещения сетей связи, подлежащих переносу (переустройству) из зоны планируемого размещения линейного объекта «Строительство обхода г. Тольятти с мостовым переходом через р. Волгу в составе международного транспортного маршрута «Европа - Западный Китай». (I Этап)» в Ставропольском районе Самарской области №19.

S = 572 м2

Номер точки	X	Y
1	423169,16	1301586,67
2	423186,27	1301606,25
3	423169,78	1301620,37
4	423152,24	1301601,08

Координаты зоны планируемого размещения сетей связи, подлежащих переносу (переустройству) из зоны планируемого размещения линейного объекта «Строительство обхода г. Тольятти с мостовым переходом через р. Волгу в составе международного транспортного маршрута «Европа - Западный Китай». (I Этап)» в Ставропольском районе Самарской области №20.

S = 13144 м2

Номер точки	X	Y
1	423073,26	1301683,80
2	423107,29	1301721,66
3	423128,52	1301746,08
4	423250,41	1301884,09
5	423413,05	1302067,64
6	423499,83	1302165,63
7	423565,50	1302239,80
8	423631,02	1302314,00
9	423699,67	1302391,84
10	423747,10	1302445,38
11	423792,74	1302497,16
12	423833,58	1302543,27
13	423872,36	1302587,13
14	424023,92	1302758,59
15	424076,53	1302817,95
16	424151,79	1302903,03
17	424210,16	1302969,16
18	424275,69	1303043,11
19	424321,50	1303094,95
20	424352,47	1303129,80
21	424417,01	1303223,68
22	424426,74	1303241,90
23	424439,58	1303259,66
24	424451,58	1303261,61
25	424452,84	1303267,51
26	424435,71	1303271,27

Номер точки	X	Y
27	424419,98	1303242,40
28	424411,65	1303227,09
29	424401,31	1303211,87
30	424384,40	1303187,17
31	424366,33	1303160,79
32	424348,42	1303134,60
33	424328,65	1303112,24
34	424307,32	1303087,93
35	424284,72	1303062,45
36	424264,88	1303040,13
37	424243,79	1303016,31
38	424221,13	1302990,66
39	424196,01	1302962,23
40	424170,82	1302933,73
41	424138,78	1302897,31
42	424112,65	1302867,96
43	424078,29	1302829,11
44	424018,38	1302761,38
45	423960,01	1302695,35
46	423908,80	1302637,41
47	423855,82	1302577,47
48	423802,40	1302517,10
49	423757,94	1302466,77
50	423677,01	1302375,28
51	423591,28	1302278,26
52	423499,57	1302174,63
53	423391,67	1302052,47
54	423299,69	1301948,20
55	423200,76	1301836,20
56	423133,10	1301760,06
57	423101,67	1301724,56
58	423094,40	1301730,98
59	423061,92	1301693,69

Координаты зоны планируемого размещения сетей связи, подлежащих переносу (переустройству) из зоны планируемого размещения линейного объекта «Строительство обхода г. Тольятти с мостовым переходом через р. Волгу в составе международного транспортного маршрута «Европа - Западный Китай». (I Этап)» в Ставропольском районе Самарской области №21.

S = 1187 м2

Номер точки	X	Y
1	424542,36	1303235,28
2	424557,90	1303232,15
3	424582,92	1303241,22
4	424608,60	1303267,49
5	424617,75	1303286,78
6	424628,59	1303302,84
7	424648,75	1303318,58
8	424645,62	1303323,47
9	424638,78	1303322,28
10	424624,00	1303307,27
11	424612,53	1303290,15
12	424603,16	1303271,48
13	424586,56	1303254,86
14	424560,52	1303245,42
15	424546,25	1303248,29

Координаты зоны планируемого размещения газопроводных сетей, подлежащих переносу (переустройству) из зоны планируемого размещения линейного объекта «Строительство обхода г. Тольятти с мостовым переходом через р. Волгу в составе международного транспортного маршрута «Европа - Западный Китай». (I Этап)» в Ставропольском районе Самарской области №22.

S = 46024 м2

Номер точки	X	Y
1	424919,88	1303338,90
2	424918,33	1303349,01
3	424971,88	1303354,38

Номер точки	X	Y
4	424971,07	1303362,80
5	425001,60	1303366,16
6	424998,29	1303398,71
7	424796,35	1303375,48
8	424624,34	1303346,00
9	424423,11	1303319,42
10	424300,31	1303296,01
11	424221,21	1303282,45
12	424188,38	1303278,90
13	424067,08	1303256,79
14	424074,01	1303214,67
15	424100,59	1303219,57
16	424101,20	1303217,63
17	424101,65	1303214,49
18	424151,08	1303224,07
19	424434,37	1303268,91
20	424631,84	1303296,56
21	424649,85	1303298,44
22	424891,33	1303335,39

Координаты зоны планируемого размещения газопроводных сетей, подлежащих переносу (переустройству) из зоны планируемого размещения линейного объекта «Строительство обхода г. Тольятти с мостовым переходом через р. Волгу в составе международного транспортного маршрута «Европа - Западный Китай». (I Этап)» в Ставропольском районе Самарской области №23.

S = 47027 м2

Номер точки	X	Y
1	424862,92	1303355,22
2	424855,49	1303404,67
3	424739,68	1303387,27
4	424621,08	1303363,73
5	424420,61	1303337,25

Номер точки	X	Y
6	424212,08	1303316,56
7	424132,76	1303303,77
8	424135,94	1303283,58
9	423955,35	1303256,75
10	423962,82	1303212,72
11	424115,12	1303238,01
12	424235,86	1303254,63
13	424274,59	1303261,27
14	424428,14	1303287,81
15	424629,23	1303314,37
16	424748,26	1303337,99

Координаты зоны планируемого размещения газопроводных сетей, подлежащих переносу (переустройству) из зоны планируемого размещения линейного объекта «Строительство обхода г. Тольятти с мостовым переходом через р. Волгу в составе международного транспортного маршрута «Европа - Западный Китай». (I Этап)» в Ставропольском районе Самарской области №24.

S = 49694 м2

Номер точки	X	Y
1	424998,81	1303393,63
2	424998,29	1303398,71
3	425030,87	1303402,11
4	425037,48	1303417,84
5	425033,98	1303444,20
6	424847,83	1303414,96
7	424846,63	1303424,45
8	424775,91	1303413,51
9	424774,66	1303422,61
10	424485,47	1303381,32
11	424208,69	1303341,80
12	424217,39	1303272,10
13	424319,83	1303292,22

Номер точки	X	Y
14	424427,13	1303305,92
15	424624,29	1303331,96
16	424733,27	1303354,10

Координаты зоны планируемого размещения сетей связи, подлежащих переносу (переустройству) из зоны планируемого размещения линейного объекта «Строительство обхода г. Тольятти с мостовым переходом через р. Волгу в составе международного транспортного маршрута «Европа - Западный Китай». (I Этап)» в Ставропольском районе Самарской области №25.

S = 1010 м2

Номер точки	X	Y
1	424690,98	1303379,25
2	424690,18	1303383,17
3	424618,18	1303368,47
4	424596,47	1303365,61
5	424581,27	1303363,60
6	424566,87	1303361,70
7	424512,92	1303354,56
8	424482,46	1303350,53
9	424473,95	1303349,41
10	424467,45	1303348,30
11	424440,96	1303343,76
12	424441,64	1303339,81
13	424468,12	1303344,35
14	424474,55	1303345,45
15	424482,99	1303346,57
16	424513,44	1303350,59
17	424567,40	1303357,73
18	424581,80	1303359,63
19	424597,00	1303361,64
20	424618,84	1303364,53

Координаты зоны планируемого размещения линий электропередачи, подлежащих переносу (переустройству) из зоны планируемого размещения линейного объекта «Строительство обхода г. Тольятти с мостовым переходом через р. Волгу в составе международного транспортного маршрута «Европа - Западный Китай». (I Этап)» в Ставропольском районе Самарской области №26.

S = 22874 м2

Номер точки	X	Y
1	424774,66	1303422,61
2	424769,24	1303462,24
3	424203,01	1303381,40
4	424208,69	1303341,80

Координаты зоны планируемого размещения линий электропередачи, подлежащих переносу (переустройству) из зоны планируемого размещения линейного объекта «Строительство обхода г. Тольятти с мостовым переходом через р. Волгу в составе международного транспортного маршрута «Европа - Западный Китай». (I Этап)» в Ставропольском районе Самарской области №27.

S = 19398 м2

Номер точки	X	Y
1	424771,86	1303443,07
2	424770,95	1303449,75
3	424823,87	1303457,58
4	424819,58	1303490,32
5	424330,23	1303420,10
6	424335,91	1303380,51

Координаты зоны планируемого размещения линий электропередачи, подлежащих переносу (переустройству) из зоны планируемого размещения линейного объекта «Строительство обхода г. Тольятти с мостовым переходом через р. Волгу в составе международного транспортного маршрута «Европа - Западный Китай». (I Этап)» в Ставропольском районе Самарской области №28.

S = 25251 м2

Номер точки	X	Y

Номер точки	X	Y
1	424822,19	1303470,40
2	424816,99	1303510,06
3	424196,99	1303421,64
4	424203,01	1303381,40

Координаты зоны планируемого размещения водопроводных сетей, подлежащих переносу (переустройству) из зоны планируемого размещения линейного объекта «Строительство обхода г. Тольятти с мостовым переходом через р. Волгу в составе международного транспортного маршрута «Европа - Западный Китай». (I Этап)» в Ставропольском районе Самарской области №29.

S = 63844 м2

Номер точки	X	Y
1	424816,99	1303510,06
2	424815,81	1303519,07
3	425030,21	1303548,00
4	425116,80	1303585,15
5	425262,00	1303606,13
6	425258,11	1303637,27
7	424655,03	1303552,11
8	424629,18	1303547,86
9	424579,40	1303541,78
10	424554,22	1303537,63
11	424118,41	1303469,10
12	424130,70	1303416,88
13	424196,42	1303425,44
14	424196,99	1303421,64

Координаты зоны планируемого размещения сетей связи, подлежащих переносу (переустройству) из зоны планируемого размещения линейного объекта «Строительство обхода г. Тольятти с мостовым переходом через р. Волгу в составе международного транспортного маршрута «Европа - Западный Китай». (I Этап)» в Шигонском районе Самарской области №30.

S = 5891 м2

Номер точки	X	Y
1	425299,78	1303646,02
2	425303,71	1303654,00
3	425305,67	1303654,42
4	425304,82	1303658,33
5	425302,86	1303657,91
6	425295,30	1303649,58
7	425274,27	1303647,22
8	425250,60	1303643,98
9	425222,91	1303640,20
10	425169,44	1303632,20
11	425153,86	1303630,15
12	425127,79	1303627,24
13	425106,37	1303622,65
14	425102,07	1303622,34
15	425082,39	1303620,48
16	425060,10	1303616,94
17	425016,59	1303611,87
18	424981,59	1303605,90
19	424962,94	1303600,34
20	424951,51	1303599,34
21	424937,36	1303600,34
22	424932,62	1303599,74
23	424917,35	1303597,72
24	424899,61	1303594,67
25	424874,72	1303590,25
26	424848,94	1303586,74
27	424814,45	1303582,77
28	424794,92	1303579,05
29	424768,27	1303576,02
30	424752,07	1303573,23
31	424740,95	1303571,20
32	424724,57	1303568,18

Номер точки	X	Y
33	424701,39	1303565,39
34	424658,77	1303559,66
35	424606,39	1303551,96
36	424577,67	1303547,79
37	424552,93	1303543,55
38	424548,33	1303542,90
39	424523,90	1303538,67
40	424521,22	1303537,92
41	424491,29	1303534,45
42	424461,80	1303531,00
43	424449,98	1303529,43
44	424431,40	1303527,18
45	424408,57	1303524,14
46	424405,59	1303523,51
47	424401,60	1303522,22
48	424399,11	1303520,16
49	424398,17	1303519,11
50	424395,47	1303518,67
51	424388,95	1303516,95
52	424375,19	1303515,60
53	424371,76	1303515,88
54	424357,23	1303516,12
55	424338,82	1303513,37
56	424308,66	1303508,90
57	424270,80	1303503,92
58	424254,17	1303501,52
59	424231,16	1303498,56
60	424214,12	1303496,10
61	424185,61	1303492,11
62	424132,10	1303485,07
63	424086,79	1303477,73
64	424068,49	1303473,02
65	424046,09	1303472,56

Номер точки	X	Y
66	424033,41	1303470,86
67	423985,06	1303462,93
68	423949,00	1303457,85
69	423894,96	1303450,24
70	423868,01	1303446,77
71	423857,85	1303450,91
72	423855,88	1303451,21
73	423855,28	1303447,25
74	423857,26	1303446,95
75	423866,86	1303442,59
76	423895,50	1303446,27
77	423949,55	1303453,89
78	423985,66	1303458,98
79	424034,00	1303466,90
80	424046,40	1303468,56
81	424069,03	1303469,03
82	424087,61	1303473,81
83	424132,68	1303481,11
84	424186,15	1303488,14
85	424214,68	1303492,14
86	424231,70	1303494,60
87	424254,71	1303497,56
88	424271,35	1303499,96
89	424309,21	1303504,94
90	424339,41	1303509,42
91	424357,50	1303512,12
92	424371,56	1303511,89
93	424375,22	1303511,59
94	424389,66	1303513,00
95	424396,30	1303514,75
96	424400,21	1303515,39
97	424401,89	1303517,28
98	424403,56	1303518,65

Номер точки	X	Y
132	425106,93	1303618,68
133	425128,44	1303623,29
134	425154,34	1303626,18
135	425170,00	1303628,24
136	425223,48	1303636,24
137	425251,14	1303640,02
138	425274,76	1303643,25

Координаты зоны планируемого размещения существующей автомобильной дороги, подлежащей переносу (переустройству) из зоны планируемого размещения линейного объекта «Строительство обхода г. Тольятти с мостовым переходом через р. Волгу в составе международного транспортного маршрута «Европа - Западный Китай». (I Этап)» в Ставропольском районе Самарской области №31.

S = 152576 м2

Номер точки	X	Y
1	425357,51	1303634,17
2	425351,39	1303706,20
3	425299,90	1303702,13
4	425242,63	1303697,60
5	425112,19	1303685,43
6	425012,38	1303681,64
7	424798,52	1303651,27
8	424714,13	1303648,69
9	424630,53	1303683,22
10	424609,97	1303691,43
11	424561,32	1303669,21
12	424475,45	1303639,62
13	424366,72	1303593,70
14	424287,57	1303574,80
15	424108,60	1303545,92
16	423875,32	1303494,75
17	423877,52	1303484,70

Номер точки	X	Y
18	423859,35	1303481,09
19	423859,39	1303480,83
20	423842,71	1303478,37
21	423845,55	1303461,05
22	423840,45	1303460,15
23	423847,10	1303418,87
24	424613,20	1303528,20
25	424619,68	1303478,62
26	424646,07	1303482,39
27	424698,89	1303489,93
28	424692,40	1303539,52
29	425174,21	1303608,47

Координаты зоны планируемого размещения линий электропередачи, подлежащих переносу (переустройству) из зоны планируемого размещения линейного объекта «Строительство обхода г. Тольятти с мостовым переходом через р. Волгу в составе международного транспортного маршрута «Европа - Западный Китай». (I Этап)» в Ставропольском районе Самарской области №32.

S = 30979 м2

Номер точки	X	Y
1	425354,14	1303673,87
2	425352,45	1303693,81
3	425248,26	1303683,06
4	425113,52	1303670,49
5	425015,08	1303666,57
6	424799,72	1303636,30
7	424710,56	1303633,57
8	424608,55	1303674,39
9	424567,00	1303655,30
10	424482,65	1303626,38
11	424371,41	1303579,40
12	424290,52	1303560,08

Номер точки	X	Y
13	424111,36	1303531,17
14	423859,35	1303481,09
15	423859,39	1303480,83
16	423842,71	1303478,37
17	423845,61	1303461,06
18	423840,45	1303460,15
19	423840,95	1303457,04
20	424114,90	1303511,48
21	424294,44	1303540,45
22	424377,67	1303560,33
23	424489,79	1303607,68
24	424574,43	1303636,71
25	424609,10	1303652,63
26	424707,00	1303613,46
27	424801,43	1303616,34
28	425016,87	1303646,63
29	425114,84	1303650,52
30	425250,22	1303663,15

Координаты зоны планируемого размещения линий электропередачи, подлежащих переносу (переустройству) из зоны планируемого размещения линейного объекта «Строительство обхода г. Тольятти с мостовым переходом через р. Волгу в составе международного транспортного маршрута «Европа - Западный Китай». (I Этап)» в Ставропольском районе Самарской области №33.

S = 29268 м2

Номер точки	X	Y
1	425301,48	1303682,19
2	425299,90	1303702,13
3	425242,63	1303697,60
4	425112,19	1303685,43
5	425012,38	1303681,64
6	424798,52	1303651,27

Номер точки	X	Y
7	424714,13	1303648,69
8	424609,97	1303691,43
9	424561,32	1303669,21
10	424477,29	1303640,40
11	424476,55	1303640,08
12	424366,72	1303593,70
13	424287,57	1303574,80
14	424108,60	1303545,92
15	423875,32	1303494,75
16	423879,60	1303475,22
17	424112,34	1303526,26
18	424291,50	1303555,17
19	424372,98	1303574,63
20	424484,44	1303621,70
21	424568,74	1303650,61
22	424610,40	1303669,63
23	424710,48	1303628,57
24	424800,23	1303631,31
25	425014,17	1303661,70
26	425113,49	1303665,46
27	425244,35	1303677,67

5. Предельные параметры разрешённого строительства, реконструкции объектов капитального строительства, входящих в состав линейных объектов в границах зон их планируемого размещения

Зона планируемого размещения объекта регионального значения «Строительство обхода г. Тольятти с мостовым переходом через р. Волгу в составе международного транспортного маршрута «Европа - Западный Китай». (I Этап)» расположена в Ставропольском и Шигонском муниципальных районах.

В ходе разработки документации по планировке территории использованы схемы территориального планирования муниципальных районов, генеральные планы и правила застройки и землепользования сельских поселений, на территориях которых устанавливаются зоны планируемого размещения объекта регионального значения.

Схемой территориального планирования Самарско-Тольяттинской агломерации, утверждённой постановлением Правительства Самарской области от 26.07.2016 № 407 предусмотрено строительство мостового перехода через реку Волгу с обходом г. о. Тольятти и выходом на автомобильную дорогу М-5 «Урал» с автомобильной дорогой I технической категории общей протяжённостью 95 километров.

В соответствии с частью 4 статьи 36 Градостроительного кодекса Российской Федерации, действие градостроительных регламентов, в том числе предельные размеры земельных участков и предельные параметры разрешенного строительства, реконструкции объектов капитального строительства, установленные правилами застройки и землепользования муниципальных образований на территории которых устанавливается зона планируемого размещения линейного объекта, на земельные участки, предназначенные для размещения линейных объектов не распространяются.

В связи с установлением зоны размещения объекта регионального значения «Строительство обхода г. Тольятти с мостовым переходом через р. Волгу в составе международного транспортного маршрута «Европа - Западный Китай». (I Этап)», потребуется внесение изменений в документы территориального планирования Самарской области, Самарско-Тольяттинской агломерации, муниципальных районов Шигонский и Ставропольский.

Площадь зоны размещения объекта регионального значения «Строительство обхода г. Тольятти с мостовым переходом через р. Волгу в составе транспортного маршрута «Европа - Западный Китай». (I Этап)» составит 1063357 кв. м, из них: в границах муниципального района Шигонский – 240737 кв.м, в границах муниципального района Ставропольский – 822620 кв.м.

6. Информация о необходимости осуществления мероприятий по защите сохраняемых объектов капитального строительства от возможного негативного воздействия в связи с размещением линейных объектов

Проектируемый объект регионального значения «Строительство обхода г. Тольятти с мостовым переходом через р. Волгу в составе международного транспортного маршрута «Европа - Западный Китай». (I Этап)» не оказывает негативного воздействия на сохраняемые объекты капитального строительства представляет собой скоростную автомобильную дорогу технической категории IБ, в связи с чем, в соответствии с СанПиН 2.2.1/2.1.1.1200-03 «Санитарно-защитные зоны и санитарная классификация предприятий, сооружений и иных объектов», не требует установления санитарно-защитной зоны и осуществления мероприятий по защите сохраняемых объектов капитального строительства от возможного негативного воздействия в связи с размещением проектируемого линейного объекта.

В целях обеспечения требований безопасности дорожного движения, а также нормальных условий реконструкции, капитального ремонта, ремонта, содержания автомобильной дороги, её сохранности, с учетом перспектив развития автомобильной дороги, с обеих сторон полосы отвода автомобильной дороги (за исключением автомобильных дорог, расположенных в границах населенных пунктов), в соответствии со статьями 3 и 26 Федерального закона от 08.11.2007 № 257-ФЗ «Об автомобильных дорогах и о дорожной деятельности в Российской Федерации и о внесении изменений в отдельные законодательные акты Российской Федерации», устанавливается особый режим использования земельных участков (придорожная полоса).

Для участков автомобильных дорог, построенных для объездов городов с численностью населения свыше двухсот пятидесяти тысяч человек ширина придорожной полосы составляет 150 метров от границы полосы отвода автомобильной дороги.

Таким образом, с учётом полосы отвода автомобильной дороги, внешняя граница придорожных полос устанавливается на расстоянии 200,5 метров от оси проектируемой дороги.

Порядок установления и использования придорожных полос, автомобильных дорог общего пользования регионального и межмуниципального значения в Самарской области установлен постановлением Правительства Самарской области от 03.12.2012 № 705.

7. Информация о необходимости осуществления мероприятий по сохранению объектов культурного наследия от возможного негативного воздействия в связи с размещением линейных объектов

До производства строительных работ на земельном участке, планируемом для Строительства обхода г. Тольятти с мостовым переходом через р. Волгу в составе международного транспортного маршрута «Европа - Западный Китай». (I Этап)» в муниципальных районах Шигонский и Ставропольский Самарской области, необходимо провести археологические полевые работы (охранно-разведочное археологическое обследование) в целях определения наличия или отсутствия на земельном участке, подлежащем хозяйственному освоению, объектов культурного (археологического) наследия.

Земляные, строительные, мелиоративные, хозяйственные и иные работы на данных земельных участках должны быть немедленно приостановлены исполнителем

работ в случае обнаружения объекта, обладающего признаками объекта культурного наследия.

Исполнитель работ обязан проинформировать орган исполнительной власти субъекта Российской Федерации, уполномоченный в области охраны объектов культурного наследия, об обнаруженном объекте.

В случае принятия мер по ликвидации опасности разрушения обнаруженного объекта, обладающего признаками объекта культурного наследия, или в случае устранения угрозы нарушения целостности и сохранности объекта культурного наследия, приостановленные работы могут быть возобновлены по письменному разрешению соответствующего органа охраны объектов культурного наследия.

8. Информация о необходимости осуществления мероприятий по охране окружающей среды

Проектируемый объект регионального значения «Строительство обхода г. Тольятти с мостовым переходом через р. Волгу в составе международного транспортного маршрута «Европа - Западный Китай». (I Этап)» представляет собой скоростную автомобильную дорогу технической категории IБ, для которой, в соответствии с СанПиН 2.2.1/2.1.1.1200-03 «Санитарно-защитные зоны и санитарная классификация предприятий, сооружений и иных объектов», не требуется установление санитарно-защитной зоны – специальной территории с особым режимом использования которая устанавливается вокруг объектов и производств, являющихся источниками воздействия на среду обитания и здоровье человека с целью уменьшения их воздействия до значений, установленных нормативами и не требует осуществления мероприятий по охране окружающей среды в период эксплуатации.

Тем не менее, при строительстве обхода г. Тольятти с мостовым переходом через р. Волгу в составе транспортного маршрута «Европа - Западный Китай». (I Этап) и осуществление мероприятий по охране окружающей среды необходимо.

Объектами воздействия на окружающую среду являются:

- воздух (загрязненность газами, пылью, уровень шума, микроклимат);
- водные ресурсы (загрязненность поверхностного стока, водоемов, подземных вод, изменение уровня грунтовых вод);
- земельные ресурсы, почва (стабильность грунтовых масс, сопротивляемость эрозии, плодородность почвенного слоя);
- биологические ресурсы (растения, животные, с/х производство).

Воздействие на окружающую среду выражается как в загрязнении и нарушении её компонентов, так и в потреблении природных ресурсов, необходимых для нужд проектируемой хозяйственной деятельности.

Воздействия на окружающую среду при строительстве и эксплуатации обхода г. Тольятти с мостовым переходом через р. Волгу в составе транспортного маршрута «Европа - Западный Китай». (I Этап) возможно в результате:

- поступлений в атмосферный воздух вредных веществ, содержащихся в выхлопных газах строительной техники, транспорта, образующихся при проведении сварочных работ, перегрузке сыпучих материалов;
- непосредственного забора воды из поверхностных водных источников на хозяйственно-бытовые и производственные нужды, а также загрязнения водных объектов ливневыми сточными водами с повышенным содержанием взвешенных веществ и нефтепродуктов;
- техногенного воздействия на земельные ресурсы, выражающегося в нарушении рельефа, гидрологического режима, естественных физико-механических и химико-биологических свойств почвенного слоя;
- обращения с жидкими и твердыми отходами, образующимися в результате осуществления технологических процессов и жизнедеятельности персонала;
- шумового загрязнения окружающей среды вследствие проведения технологических работ и при работе строительной техники;
- загрязнение водных объектов поверхностным стоком со строительных площадей;
- загрязнение грунтов и грунтовых вод маслами, топливом автомобилей и дорожно-строительных машин на строительных площадках;
- резко возрастающей техногенной и антропогенной нагрузки на растительный и животный мир.

Воздействия, связанные с проведением строительных работ, носят временный характер, будут незначительными и при соблюдении технологий строительства сведены к минимуму.

В период строительства обхода г. Тольятти с мостовым переходом через р. Волгу необходимо предусмотреть ряд мероприятий по снижению негативного влияния на окружающую среду.

а) мероприятия по защите почвенного слоя:

- движение автотранспорта и строительной техники по существующим автодорогам и проездам с твердым покрытием и временным дорогам из дорожных бетонных плит;
- применение строительных машин и механизмов, имеющих минимально возможное удельное давление ходовой части на подстилающие грунты;
- хранение пылящих строительных материалов на огороженных площадках с твердым покрытием;
- складирование строительных отходов на отведенных площадках с твердым покрытием

и ежедневный вывоз их на полигон ТБО.

б) мероприятия по охране атмосферного воздуха:

- регламентирование режима работы строительной техники строго производственной необходимостью;
- рассредоточение во времени работы строительных машин и механизмов, не задействованных в едином непрерывном технологическом процессе;
- правильная эксплуатация двигателей, своевременная регулировка системы подачи и ввода топлива;
- проведение контрольных и регулировочных работ по системам питания, зажигания и газораспределительному механизму двигателей, что обеспечит полное сгорание топлива и снижение выбросов загрязняющих веществ;
- оснащение выхлопных труб строительной техники фильтрами выхлопных газов;
- организация полива стройплощадки и подъездных автодорог в сухую погоду с целью уменьшения пылеобразования;
- соблюдение запрета на открытое хранение пылящих материалов.
- в) мероприятия по защите от шумового воздействия:
- проведение всех видов работ, связанных с использованием строительной техники, в дневное время;
- ограждение территории строительства шумозащитным забором.
- г) мероприятия по охране поверхностных и подземных вод:
- мойка колес автотранспорта и спецтехники на специализированной установке;
- осуществление мойки и заправки машин на специальных предприятиях.
- д) мероприятия по складированию (утилизации) отходов:
- применение при сооружении объекта нетоксичных строительных материалов;

- организация на строительной площадке мест временного хранения (накопления) образующихся отходов;
- систематический сбор и регулярный вывоз всех видов строительных и бытовых отходов.

В процессе эксплуатации воздействие на окружающую среду возможно в результате выбросов транспортными средствами выхлопных газов, шума от транспортных средств, нанесении на дорогу противогололедных и обеспыливающих химических веществ, выделений пылевидных (твердых) выбросов и продуктов износа покрытий, загрязняющих воздух, почву и водные стоки на прилегающей территории.

Воздействия на растительный и животный мир могут быть прямые – механические повреждения, уничтожение, отравление выхлопными газами транспортных средств, влияние шума, и косвенные, которые обусловлены изменением среды обитания.

Загрязнение поверхностных водных объектов может происходить опосредовано через загрязнение почвы и снежный покров на их водосборных площадях. Загрязненные водные стоки с проезжей части на прилегающие территории является источником загрязнения твердых и жидких осадков, выпавших на территорию водосборов. Поступление в водный объект вод поверхностно-склонового происхождения с загрязненного водосбора также может являться причиной неблагополучного экологического состояния поверхностных вод.

9. Информация о необходимости осуществления мероприятий по защите территории от чрезвычайных ситуаций природного и техногенного характера, в том числе по обеспечению пожарной безопасности и гражданской обороне

В соответствии с пунктом 1 приложения 1 к Федеральному закону от 20.07.1997 № 116-ФЗ «О промышленной безопасности опасных производственных объектов», автомобильная дорога не является опасным производственным объектом, в связи, с чем разработка специальных мероприятий по защите территории от чрезвычайных ситуаций природного и техногенного характера не требуется.

Тем не менее, возможными источниками чрезвычайных ситуаций техногенного и природного характера на объекте могут являться:

1. Аварии с участием транспорта перевозящего перевозятся аварийно-химически опасное вещество (далее – АХОВ), горюче-смазочные материалы (далее – ГСМ), сжиженные углеводородные газы (далее – СУГ) при разливе (выбросе, взрыве)

которых, возможно образование зон заражения, зон разрушения и пожаров.

2. Аварии на железной дороге (в непосредственной близости от объекта), по которой перевозятся в том числе АХОВ, ГСМ, СУГ, при разливе (выбросе, взрыве) которых возможно образование зон химического заражения (загрязнения), зон разрушения и пожаров, в которые может попасть объект.

3. Аварии на коммуникациях (газо- и нефтепроводы, линии электропередач).

4. Отклонения климатических условий от ординарных.

Меры по ликвидации аварии осуществляются силами МЧС и эксплуатирующих организаций.

Правилами пожарной безопасности в лесах, утверждённые постановлением Правительства Российской Федерации от 30.06.2007 № 417, предписывается полосы отвода автомобильных дорог, проходящих через лесные массивы, содержать очищенными от валежной и сухостойной древесины, сучьев, древесных и иных отходов, других горючих материалов.

Мероприятия по гражданской обороне представляет собой действия по подготовке и защите населения, материальных и культурных ценностей на территории Российской Федерации от опасностей, возникающих при ведении военных действий или вследствие этих действий, а также при возникновении чрезвычайных ситуаций природного и техногенного характера.

В соответствии с Приложением «А» СП 165.325800.2014 «Инженерно-технические мероприятия по гражданской обороне. Актуализированная редакция СНиП 2.01.51-90» проектируемый объект не является категорированным и не требует мер по гражданской обороне.

10. Положение об очередности планируемого развития территории, содержащее этапы проектирования, строительства, реконструкции линейных объектов и этапы строительства, реконструкции необходимых для функционирования таких объектов коммунальной инфраструктуры

Этапы проектирования и строительства линейного объекта регионального значения «Строительство обхода г. Тольятти с мостовым переходом через р. Волгу в составе международного транспортного маршрута «Европа - Западный Китай». (I Этап)» приведены в таблице 6.

Таблица 6

№ п/п	Категория земель	Очередность планируемого развития
1	Земли промышленности, энергетики, транспорта, связи, радиовещания, телевидения, информатики, земли для обеспечения космической деятельности, земли обороны, безопасности и земли иного специального назначения	территории/ этапы строительства 1/I

В соответствии с п.17 Задания на выполнение проектной документации по титулу «Строительство обхода г. Тольятти с мостовым переходом через р. Волгу в составе международного транспортного маршрута «Европа - Западный Китай». (I Этап)», в целях ввода в эксплуатацию отдельных участков дороги и переустроенных инженерных коммуникаций проектом организации строительства предусмотрено выделение следующих этапов (подэтапов) строительства:

- полный комплекс работ по строительству мостового перехода через р. Волгу с подходами, включая дорожную часть, инженерное оборудование, сети, здания, строения и сооружения, входящие в инфраструктуру линейного объекта; этап 1.1
- вынос магистрального ВОК ПАО «Ростелеком»; этап 1.2
- переустройство сетей связи; этап 1.3
- переустройство электрических сетей 0,4кВ, 6 кВ, 10 кВ; этап 1.4
- переустройство электрических сетей 110 кВ; этап 1.5
- переустройство водоводов; этап 1.6
- переустройство водопровода; этап 1.7
- переустройство магистрального газопровода «Челябинск-Петровск»; этап 1.8.1
- переустройство магистрального газопровода «Уренгой- Петровск»; этап 1.8.2
- переустройство магистрального газопровода «Уренгой-Новопсков»; этап 1.8.3
- переустройство газопроводов (ООО «СамРЭК»-владелец ООО «СВГК»-эксплуатация). Этап 1.9.1
- демонтаж участка газопровода низкого давления. Этап 1.9.2

ПРИЛОЖЕНИЕ

Изм.	Кол.уч.	Лист	№ док.	Подп.	Дата	27-5/2/19-I-ОЧ		
Разработал		Шульгина			12.20	Стадия	Лист	Листов
Проверил		Афанасьев			12.20	П	49	1
Н.контр.		Афанасьев			12.20	БКН ПРОЕКТ		
ГИП		Мурах						

Подп. и дата | Инв. № подл.

50

Перечень координат характерных точек границ красных линий линейного объекта

Координаты характерных точек границ красных линий объекта регионального значения «Строительство обхода г. Тольятти с мостовым переходом через р. Волгу в составе международного транспортного маршрута «Европа - Западный Китай». (I Этап)» в Шигонском районе Самарской области.

Номер точки	X	Y
1	419254,93	1296989,24
2	419451,56	1297078,65
3	419568,57	1297135,31
4	419614,03	1297162,12
5	419657,75	1297191,70
6	419699,55	1297223,94
7	419739,27	1297258,71
8	419776,75	1297295,87
9	419811,86	1297335,29
10	419844,45	1297376,81
11	419874,41	1297420,27
12	419901,61	1297465,51
13	419925,96	1297512,35
14	419947,35	1297560,60
15	419965,70	1297610,10
16	419980,95	1297660,63
17	420008,92	1297777,28
18	420013,92	1297796,09
19	420015,31	1297801,35
20	420020,20	1297819,80
21	420053,57	1297945,44
22	420057,45	1297991,07
23	420085,35	1298073,54
24	420128,90	1298159,23
25	420134,85	1298170,94
26	420184,30	1298241,99
27	420204,39	1298270,86

51

Номер точки	X	Y
28	420227,85	1298299,48
29	420235,25	1298308,50
30	420238,62	1298311,26
31	420237,99	1298311,85
32	420242,31	1298317,13
33	420248,80	1298325,05
34	420274,29	1298356,17
35	420338,40	1298434,41
36	420417,80	1298535,42
37	420446,07	1298533,76
38	420460,23	1298551,74
39	420450,64	1298556,04
40	420440,43	1298564,21
41	420431,03	1298571,83
42	420423,95	1298578,91
43	420415,78	1298588,17
44	420404,35	1298599,60
45	420395,09	1298609,41
46	420386,38	1298619,75
47	420386,07	1298620,08
48	420377,12	1298629,55
49	420367,87	1298638,27
50	420359,15	1298646,43
51	420350,44	1298651,34
52	420338,46	1298660,05
53	420314,50	1298672,57
54	420279,65	1298687,27
55	420250,25	1298701,98
56	420233,91	1298711,78
57	420219,98	1298619,71
58	420284,02	1298573,72
59	420254,48	1298538,79
60	420220,02	1298498,06
61	420218,28	1298496,00

Номер точки	X	Y
62	420207,39	1298482,87
63	420197,04	1298470,38
64	420165,85	1298432,78
65	420163,13	1298429,50
66	420153,22	1298417,54
67	420146,46	1298409,40
68	420143,21	1298405,47
69	420102,54	1298356,43
70	420077,86	1298326,49
71	420066,73	1298312,99
72	420039,23	1298279,63
73	420027,33	1298265,19
74	420005,75	1298239,04
75	420000,27	1298228,21
76	419994,44	1298208,47
77	419983,49	1298171,37
78	419980,21	1298160,25
79	419964,85	1298108,18
80	419962,15	1298105,09
81	419943,93	1298041,40
82	419942,82	1298038,08
83	419917,70	1297954,92
84	419923,00	1297906,84
85	419919,39	1297870,22
86	419910,27	1297819,62
87	419901,05	1297768,57
88	419892,56	1297726,00
89	419883,40	1297686,80
90	419869,96	1297642,26
91	419853,79	1297598,65
92	419834,94	1297556,13
93	419813,49	1297514,85
94	419789,52	1297474,99
95	419763,12	1297436,69

Номер точки	X	Y
96	419734,40	1297400,10
97	419703,46	1297365,36
98	419670,43	1297332,61
99	419635,43	1297301,97
100	419598,59	1297273,57
101	419560,07	1297247,50
102	419520,00	1297223,87

Координаты характерных точек границ красных линий объекта регионального значения «Строительство обхода г. Тольятти с мостовым переходом через р. Волгу в составе международного транспортного маршрута «Европа - Западный Китай». (I Этап)» в Ставропольском районе Самарской области.

Номер точки	X	Y
103	419409,76	1297170,60
104	419303,35	1297122,21
105	424685,14	1303574,43
106	424664,78	1303535,58
107	424646,08	1303482,39
108	424656,04	1303353,42
109	424656,11	1303353,32
110	422804,57	1301100,50
111	422761,24	1301051,79
112	422663,86	1301204,31
113	422651,33	1301225,58
114	422671,86	1301248,59
115	424449,93	1303303,15
116	424491,21	1303393,95
117	424520,23	1303457,71
118	424547,41	1303518,81
119	424569,06	1303569,96
120	424596,43	1303625,55
121	424600,10	1303632,54
122	424629,42	1303681,57

Номер точки	X	Y
123	424653,34	1303717,08
124	424683,59	1303756,86
125	424714,63	1303793,04

Общество с ограниченной ответственностью "БКН-Проект"
199178, Санкт-Петербург, Малый пр. В.О., д. 54, корп.5, лит. П, 5 этаж, помещение 6-Н тел.: +7 (812) 331-2-133, e-mail: bkn@bkn-spb.ru
ОГРН 1117847278196, ИНН 7816516233

Свидетельство о допуске №10446 №СРО-П-145-04032010

Заказчик: Министерство транспорта и автомобильных дорог Самарской области

ДОКУМЕНТАЦИЯ ПО ВНЕСЕНИЮ ИЗМЕНЕНИЙ В ДОКУМЕНТАЦИЮ ПО ПЛАНИРОВКЕ ТЕРРИТОРИИ В ЦЕЛЯХ СТРОИТЕЛЬСТВА ОБХОДА Г. ТОЛЬЯТТИ С МОСТОВЫМ ПЕРЕХОДОМ ЧЕРЕЗ Р. ВОЛГУ В СОСТАВЕ МЕЖДУНАРОДНОГО ТРАНСПОРТНОГО МАРШРУТА «ЕВРОПА – ЗАПАДНЫЙ КИТАЙ» (I ЭТАП)

Раздел 5 «Основная часть проекта межевания территории. Текстовая часть»
Раздел 6 «Основная часть проекта межевания территории. Чертежи межевания»

27-5/2/19-I-ПМ

Том 3

Санкт-Петербург
2019

Общество с ограниченной ответственностью «БКН-Проект»
199178, Санкт-Петербург, Малый пр. В.О., д. 54, корп.5, лит. П, 5 этаж, помещение 6-Н тел.: +7 (812) 331-2-133, e-mail: bkn@bkn-spb.ru
ОГРН 1117847278196, ИНН 7816516233

Свидетельство о допуске №10446 №СРО-П-145-04032010

Заказчик: Министерство транспорта и автомобильных дорог Самарской области

ДОКУМЕНТАЦИЯ ПО ВНЕСЕНИЮ ИЗМЕНЕНИЙ В ДОКУМЕНТАЦИЮ ПО ПЛАНИРОВКЕ ТЕРРИТОРИИ В ЦЕЛЯХ СТРОИТЕЛЬСТВА ОБХОДА Г. ТОЛЬЯТТИ С МОСТОВЫМ ПЕРЕХОДОМ ЧЕРЕЗ Р. ВОЛГУ В СОСТАВЕ МЕЖДУНАРОДНОГО ТРАНСПОРТНОГО МАРШРУТА «ЕВРОПА – ЗАПАДНЫЙ КИТАЙ» (I ЭТАП)

Раздел 5 «Основная часть проекта межевания территории. Текстовая часть»
Раздел 6 «Основная часть проекта межевания территории. Чертежи межевания»

27-5/2/19-I-ПМ

Том 3

Генеральный директор Бурдаков К. В.
Главный инженер проекта Мурох И.А.

Санкт-Петербург
2019

СОДЕРЖАНИЕ

№		стр.
1.	Состав проекта	3
2.	Пояснительная записка	4
	1. Общие положения	5
	2. Перечень и сведения о площади образуемых земельных участков, возможные способы их образования	6
	3. Перечень и сведения о площади образуемых земельных участков, которые будут отнесены к территориям общего пользования	7
	4. Вид разрешённого использования образуемых земельных участков	7
	5. Ведомость земельных участков, образуемых из земель государственной (неразграниченной) собственности и земельных участков, находящихся в собственности физических, юридических лиц и публично-правовых образований	8
	6. Ведомость земельных участков, образуемых путём объединения	13
	7. Ведомость земельных участков, образуемых из земель государственной (неразграниченной) собственности и земельных участков, находящихся в собственности физических, юридических лиц и публично-правовых образований подлежащих изъятию под наземные сооружения инженерных коммуникаций	15
	8. Ведомость территорий, необходимых на период строительства для его обеспечения	18
	9. Ведомость земельных участков, в отношении которых планируется установление публичного сервитута	20
	10. Целевое назначение лесов, вид разрешенного использования лесного участка, количественные и качественные характеристики лесного участка	24
	11. Сведения о границах территории, в отношении которой утвержден проект межевания	27
	12. Каталог координат участков	33
3.	Графические материалы	68
	Чертеж межевания территории, М 1:2000	69

Инв. № подл. | Подп. и дата

Изм.	Кол.уч.	Лист	№ док.	Подп.	Дата	27-5/2/19-I-ПМ-с		
Разработал		Шульгина			12.20	Содержание тома	Стадия	Лист	Листов
Проверил		Афанасьев			12.20		П	2	1
Нконтр.		Афанасьев			12.20		БКН ПРОЕКТ		
ГИП		Мурох							

СОСТАВ ДОКУМЕНТАЦИИ ПО ПЛАНИРОВКЕ

№ тома	Шифр	Наименование
Том 1	27-5/2/19-ОЧ	**Раздел 1**
		Проект планировки территории. Графическая часть.
		Раздел 2
		Положение о размещении линейных объектов.
Том 2	27-5/2/19-МО	**Раздел 3**
		Материалы по обоснованию проекта планировки. Графическая часть.
		Раздел 4
		Материалы по обоснованию проекта планировки территории. Пояснительная записка.
Том 3	27-5/2/19-ПМ	**Раздел 5**
		Основная часть проекта межевания территории. Текстовая часть.
		Раздел 6
		Основная часть проекта межевания территории. Чертежи межевания.
Том 4	27-5/2/19-ОПМ	**Раздел 7**
		Материалы по обоснованию проекта межевания территории.

Инв. № подл. | Подп. и дата

Изм.	Кол.уч.	Лист	№ док.	Подп.	Дата	27-5/2/19-СП		
Разработал		Шульгина			12.20	Состав проекта	Стадия	Лист	Листов
Проверил		Афанасьев			12.20		ДПП	3	1
Нконтр.		Афанасьев			12.20		БКН ПРОЕКТ		
ГИП		Мурох							

ПОЯСНИТЕЛЬНАЯ ЗАПИСКА

Инв. № подл. | Подп. и дата

Изм.	Кол.уч.	Лист	№ док.	Подп.	Дата	27-5/2/19-I-ПМ-ПЗ		
Разработал		Шульгина			12.20	Пояснительная записка	Стадия	Лист	Листов
Проверил		Афанасьев			12.20		П	4	4
Нконтр.		Афанасьев			12.20		БКН ПРОЕКТ		
ГИП		Мурох							

1. Общие положения

Целью подготовки настоящего проекта межевания территории является определение местоположения границ земельных участков, предназначенных для размещения линейного объекта регионального значения: «Строительство обхода г. Тольятти с мостовым переходом через р. Волгу в составе международного транспортного маршрута «Европа - Западный Китай» (I Этап)».

Проект межевания территории выполнен в составе документации по внесению изменений в документацию по планировке территории линейного объекта регионального значения «Строительство обхода г. Тольятти с мостовым переходом через р. Волгу в составе международного транспортного маршрута «Европа - Западный Китай» (I Этап)» на основании приказа министерства транспорта и автомобильных дорог Самарской области от 20.01.2014 № 15 «О подготовке документации по планировке территории в целях строительства мостового перехода через реку Волгу с обходом городского округа Тольятти и выходом на автомобильную дорогу М-5 «Урал» в муниципальных районах Ставропольский, Шигонский и Сызранский Самарской области и в городском округе Тольятти Самарской области», в соответствии со статьями 41, 41.1, 43 Градостроительного кодекса Российской Федерации.

Проектирование строительства мостового перехода через реку Волга с обходом городского округа Тольятти и выходом на автомобильную дорогу М-5 «Урал» (I этап) в муниципальных районах Ставропольский и Шигонский предусмотрено государственной программой Самарской области «Развитие транспортной системы Самарской области (2014-2025 годы)», утвержденной постановлением Правительства Самарской области от 27.11.2013 № 677.

Инв. № подл. | Подп. и дата

Изм.	Кол.уч.	Лист	№ док.	Подп.	Дата	27-5/2/19-I-ПМ-ПЗ	Лист 5

2. Перечень и сведения о площади образуемых земельных участков, возможные способы их образования

Проектом межевания территории предусмотрены мероприятия по образованию земельных участков, необходимых для размещения линейного объекта регионального значения: «Строительство обхода г. Тольятти с мостовым переходом через р. Волгу в составе международного транспортного маршрута «Европа - Западный Китай» (I Этап)», расположенного в муниципальных районах Шигонский и Ставропольский Самарской области, в том числе уточнение границ земельных участков, которые не установлены в соответствии с требованиями земельного законодательства, исправление технических и реестровых ошибок, содержащихся в Едином государственном реестре недвижимости, раздел и последующее объединение земельных участков.

Перечень и сведения о площади земельных участков, образуемых из земель и (или) земельных участков, находящихся в государственной или муниципальной собственности, и земельных участков, принадлежащих физическим, юридическим лицам и публично-правовым образованиям, а также возможные способы их образования представлены в Таблице 1.

После образования земельных участков в соответствии с Таблицей 1, станет возможным объединить полученные земельные участки в соответствии с Ведомостью земельных участков, образуемых путем объединения (Таблица 2);

Перечень и сведения о площади земельных участков, образуемых из земель и (или) земельных участков, находящихся в государственной или муниципальной собственности, и земельных участков, принадлежащих физическим, юридическим лицам и публично-правовым образованиям, а также возможные способы их образования, под наземные сооружения инженерных коммуникаций, представлены в Таблице 3.

Ведомость территорий, необходимых на период строительства для его обеспечения, представлена в Таблице 4.

Ведомость земельных участков, в отношении которых планируется установление публичного сервитута, представлена в Таблице 5.

Необходимо исправить реестровую ошибку в местоположении границ земельного участка 63:32:0000000:304 или нормализовать сведения государственного кадастра недвижимости о нём в целях устранения пересечения его границ с границами земельного участка 63:32:0000000:9514.

Инв. № подл. | Подп. и дата

Изм.	Кол.уч.	Лист	№ док.	Подп.	Дата	27-5/2/19-I-ПМ-ПЗ	Лист 6

3. Перечень и сведения о площади образуемых земельных участков, которые будут отнесены к территориям общего пользования

Все образованные в соответствии проектом межевания территории земельные участки будут отнесены к территориям общего пользования.

Перечень и сведения о площади земельных участках приведены в Ведомости земельных участков, образуемых из земель и (или) земельных участков, находящихся в государственной или муниципальной собственности, и земельных участков, принадлежащих физическим, юридическим лицам и публично-правовым образованиям (Таблица 1) и Ведомости земельных участков, образуемых путём объединения (Таблица 2).

4. Вид разрешённого использования образуемых земельных участков

Вид разрешённого использования образуемых земельных участков, устанавливаемый в соответствии с документацией по планировке территории: на землях промышленности, энергетики, транспорта, связи, радиовещания, телевидения, информатики, землях для обеспечения космической деятельности, землях обороны, безопасности и землями иного специального назначения – Автомобильный транспорт (код ВРИ – 7.2), Трубопроводный транспорт (код ВРИ – 7.5), Энергетика (код ВРИ – 6.7); на землях населённых пунктов – Земельные участки (территории) общего пользования (код ВРИ – 12.0), Энергетика (код ВРИ – 6.7).

Инв. № подл. | Подп. и дата

Изм.	Кол.уч.	Лист	№ док.	Подп.	Дата	27-5/2/19-I-ПМ-ПЗ	Лист 7

8

Таблица 1

5. Ведомость земельных участков, образуемых из земель и (или) земельных участков, находящихся в государственной или муниципальной собственности, и земельных участков, принадлежащих физическим, юридическим лицам и публично-правовым образованиям, в том числе подлежащих изъятию для государственных нужд Самарской области

№ п/п	№ на схеме	Исходные земельные участки					Образуемые земельные участки					
		Адрес, описание местоположения	Категория земель	Кадастровый/ условный номер, вид разрешённого использования	Форма собственности, наличие иных вещных прав и ограничений (обременений)	Площадь, кв. м	Способ образования	Площадь, кв. м.	Описание местоположения земельного участка	Категория земель	Условный номер	Вид разрешенного использования
1	2	3	4	5	6	7	8	9	10	11	12	13
1	S1.1	Российская Федерация, Самарская обл., р-н Шигонский с.п. Тайдаково, с. Климовка	Земли населённых пунктов	63:37:0000000	Государственная (неразграниченная)	-	образование из земель	6891	Российская Федерация, Самарская обл., р-н Шигонский с.п. Тайдаково, с. Климовка	Земли населённых пунктов	63:37:0000000/ЗУ1	Земельные участки (территории) общего пользования
2	S1.2	Российская Федерация, Самарская обл., р-н Ставропольский, с.п. Подстепки	Земли сельскохозяйственного назначения	63:32:0000000	Государственная (неразграниченная)	-	образование из земель	36132	Российская Федерация, Самарская обл., р-н Ставропольский, с.п. Подстепки	Земли промышленности, энергетики, транспорта, связи, радиовещания, телевидения, информатики, земли для обеспечения космической деятельности, земли обороны, безопасности и земли иного специального назначения	63:32:0000000/ЗУ1	Автомобильный транспорт
3	S1.3	Российская Федерация, Самарская обл., р-н Шигонский с.п. Тайдаково	Земли сельскохозяйственного назначения	63:37:0000000	Государственная (неразграниченная)	-	образование из земель	4036	Российская Федерация, Самарская обл., р-н Шигонский с.п. Тайдаково	Земли промышленности, энергетики, транспорта, связи, радиовещания, телевидения, информатики, земли для обеспечения космической деятельности, земли обороны, безопасности и земли иного специального назначения	63:37:0000000/ЗУ2	Автомобильный транспорт
4	S1.4	Российская Федерация, Самарская обл., р-н Ставропольский, с.п. Подстепки	Земли сельскохозяйственного назначения	63:32:0000000	Государственная (неразграниченная)	-	образование из земель	241	Российская Федерация, Самарская обл., р-н Ставропольский, с.п. Подстепки	Земли промышленности, энергетики, транспорта, связи, радиовещания, телевидения, информатики, земли для обеспечения космической деятельности, земли обороны, безопасности и земли иного специального назначения	63:32:0000000/ЗУ2	Автомобильный транспорт
5	S1.5	Российская Федерация, Самарская обл., р-н Ставропольский, с.п. Подстепки	Земли сельскохозяйственного назначения	63:32:0000000	Государственная (неразграниченная)	-	образование из земель	1	Российская Федерация, Самарская обл., р-н Ставропольский, с.п. Подстепки	Земли промышленности, энергетики, транспорта, связи, радиовещания, телевидения, информатики, земли для обеспечения космической деятельности, земли обороны, безопасности и земли иного специального назначения	63:32:0000000/ЗУ3	Автомобильный транспорт
6	P1.1	Российская Федерация, Самарская обл., р-н Шигонский с.п. Тайдаково, с Климовка, колхоз "40 лет Октября"	Земли сельскохозяйственного назначения	63:37:0000000:9797 для производства с/х продукции	Частная	6490000	раздел	109362	Российская Федерация, Самарская обл., р-н Шигонский, с.п. Тайдаково	Земли промышленности, энергетики, транспорта, связи, радиовещания, телевидения, информатики, земли для обеспечения космической деятельности, земли обороны, безопасности и земли иного специального назначения	63:37:0000000:9797/ЗУ1	Автомобильный транспорт
7	P1.2	Российская Федерация, Самарская обл., р-н Шигонский с.п. Тайдаково	Земли сельскохозяйственного назначения	63:37:0000000:10493 для сельскохозяйственного производства	Частная	660000	раздел	78	Российская Федерация, Самарская обл., р-н Шигонский, с.п. Тайдаково	Земли промышленности, энергетики, транспорта, связи, радиовещания, телевидения, информатики, земли для обеспечения космической деятельности, земли обороны, безопасности и земли иного специального назначения	63:37:0000000:10493/ЗУ1	Автомобильный транспорт
8	P1.3	Российская Федерация, Самарская область, муниципальный район Шигонский, сельское поселение Тайдаково, с. Климовка, мостовой переход через реку Волгу	Земли населённых пунктов	63:37:0000000:10581 земельные участки (территории) общего пользования	Государственная	64627	Раздел с сохранением исходного земельного участка в измененных границах	63867	Российская Федерация, Самарская обл., р-н Шигонский, с.п. Тайдаково, с. Климовка	Земли промышленности, энергетики, транспорта, связи, радиовещания, телевидения, информатики, земли для обеспечения космической деятельности, земли обороны, безопасности и земли иного специального назначения	63:37:0000000:10581/ЗУ1	Автомобильный транспорт
8	P1.4	Российская Федерация, Самарская область, Шигонский район, сельское поселение Тайдаково, мостовой переход через реку Волгу	Земли промышленности, энергетики, транспорта, связи, радиовещания, телевидения, информатики, земли для обеспечения космической деятельности, земли обороны, безопасности и земли иного специального назначения	63:37:1401005:12 автомобильный транспорт	Государственная (Самарская обл.)	23 869	Образованный	23869	Российская Федерация, Самарская обл., р-н Шигонский, с.п. Тайдаково	Земли промышленности, энергетики, транспорта, связи, радиовещания, телевидения, информатики, земли для обеспечения космической деятельности, земли обороны, безопасности и земли иного специального назначения	63:37:1401005:12	Автомобильный транспорт

9

№ п/п	№ на схеме	Исходные земельные участки					Образуемые земельные участки					
		Адрес, описание местоположения	Категория земель	Кадастровый/ условный номер, вид разрешённого использования	Форма собственности, наличие иных вещных прав и ограничений (обременений)	Площадь, кв. м	Способ образования	Площадь, кв. м.	Описание местоположения земельного участка	Категория земель	Условный номер	Вид разрешенного использования
1	2	3	4	5	6	7	8	9	10	11	12	13
9	P1.5	Российская Федерация, Самарская обл., р-н Шигонский, с. Климовка, ул. Новая, 11-И	Земли населённых пунктов	63:37:1402001:348 земельные участки (территории) общего пользования	Государственная (Самарская обл.)	1500	Образованный	1500	Российская Федерация, Самарская обл., р-н Шигонский, с.п. Тайдаково, с. Климовка	Земли промышленности, энергетики, транспорта, связи, радиовещания, телевидения, информатики, земли для обеспечения космической деятельности, земли обороны, безопасности и земли иного специального назначения	63:37:1402001:348	Автомобильный транспорт
10	P1.6	Российская Федерация, Самарская обл., р-н Шигонский, с. Климовка, ул. Почтовая, 1-Л	Земли населённых пунктов	63:37:1402001:241 земельные участки (территории) общего пользования	Государственная (Самарская обл.)	2494	Образованный	2494	Российская Федерация, Самарская обл., р-н Шигонский, с.п. Тайдаково, с. Климовка	Земли промышленности, энергетики, транспорта, связи, радиовещания, телевидения, информатики, земли для обеспечения космической деятельности, земли обороны, безопасности и земли иного специального назначения	63:37:1402001:241	Автомобильный транспорт
11	P1.7	Российская Федерация, Самарская обл., р-н Шигонский, с.п. Тайдаково, с. Климовка, мостовой переход через реку Волга	Земли населённых пунктов	63:37:1402001:370 Земельные участки (территории) общего пользования	Государственная (Самарская обл.)	719	Образованный	719	Российская Федерация, Самарская обл., р-н Шигонский, с.п. Тайдаково, с. Климовка	Земли промышленности, энергетики, транспорта, связи, радиовещания, телевидения, информатики, земли для обеспечения космической деятельности, земли обороны, безопасности и земли иного специального назначения	63:37:1402001:370	Автомобильный транспорт
12	P1.8	Российская Федерация, Самарская обл., р-н Шигонский, с. Климовка, ул. Почтовая, д. 1	Земли населённых пунктов	63:37:1402001:155 земельные участки (территории) общего пользования	Государственная (Самарская обл.)	1340	Образованный	1340	Российская Федерация, Самарская обл., р-н Шигонский, с.п. Тайдаково, с. Климовка	Земли промышленности, энергетики, транспорта, связи, радиовещания, телевидения, информатики, земли для обеспечения космической деятельности, земли обороны, безопасности и земли иного специального назначения	63:37:1402001:155	Автомобильный транспорт
13	P1.9	Российская Федерация, Самарская обл., р-н Шигонский, с. Климовка, ул. Почтовая, 1-Б	Земли населённых пунктов	63:37:1402001:354 земельные участки (территории) общего пользования	Государственная (Самарская обл.)	567	Образованный	567	Российская Федерация, Самарская обл., р-н Шигонский, с.п. Тайдаково, с. Климовка	Земли промышленности, энергетики, транспорта, связи, радиовещания, телевидения, информатики, земли для обеспечения космической деятельности, земли обороны, безопасности и земли иного специального назначения	63:37:1402001:354	Автомобильный транспорт
14	P1.10	Российская Федерация, Самарская обл., р-н Шигонский, с. Климовка, ул. Почтовая, 1-А	Земли населённых пунктов	63:37:1402001:154 земельные участки (территории) общего пользования	Государственная (Самарская обл.)	20	Образованный	20	Российская Федерация, Самарская обл., р-н Шигонский, с.п. Тайдаково, с. Климовка	Земли промышленности, энергетики, транспорта, связи, радиовещания, телевидения, информатики, земли для обеспечения космической деятельности, земли обороны, безопасности и земли иного специального назначения	63:37:1402001:154	Автомобильный транспорт
15	P1.11	Российская Федерация, Самарская обл., р-н Шигонский, с.п. Тайдаково, с. Климовка, мостовой переход через реку Волга	Земли населённых пунктов	63:37:1402001:372 Земельные участки (территории) общего пользования	Государственная (Самарская обл.)	1020	Образованный	1020	Российская Федерация, Самарская обл., р-н Шигонский, с.п. Тайдаково, с. Климовка	Земли промышленности, энергетики, транспорта, связи, радиовещания, телевидения, информатики, земли для обеспечения космической деятельности, земли обороны, безопасности и земли иного специального назначения	63:37:1402001:372	Автомобильный транспорт
16	P1.12	Российская Федерация, Самарская обл., р-н Шигонский, с. Климовка, ул. Почтовая, 2-А	Земли населённых пунктов	63:37:1402001:116 земельные участки (территории) общего пользования	Государственная (Самарская обл.)	1424	Образованный	1424	Российская Федерация, Самарская обл., р-н Шигонский, с.п. Тайдаково, с. Климовка	Земли промышленности, энергетики, транспорта, связи, радиовещания, телевидения, информатики, земли для обеспечения космической деятельности, земли обороны, безопасности и земли иного специального назначения	63:37:1402001:116	Автомобильный транспорт
17	P1.13	Российская Федерация, Самарская обл., р-н Шигонский, с. Климовка, ул. Набережная, 1-А	Земли населённых пунктов	63:37:1402001:115 земельные участки (территории) общего пользования	Государственная (Самарская обл.)	1634	Образованный	1634	Российская Федерация, Самарская обл., р-н Шигонский, с.п. Тайдаково, с. Климовка	Земли промышленности, энергетики, транспорта, связи, радиовещания, телевидения, информатики, земли для обеспечения космической деятельности, земли обороны, безопасности и земли иного специального назначения	63:37:1402001:115	Автомобильный транспорт
18	P1.14	Российская Федерация, Самарская обл., р-н Шигонский, с. Климовка, ул. Почтовая, 2-Б	Земли населённых пунктов	63:37:1402001:344 земельные участки (территории) общего пользования	Государственная (Самарская обл.)	824	Образованный	824	Российская Федерация, Самарская обл., р-н Шигонский, с.п. Тайдаково, с. Климовка	Земли промышленности, энергетики, транспорта, связи, радиовещания, телевидения, информатики, земли для обеспечения космической деятельности, земли обороны, безопасности и земли иного специального назначения	63:37:1402001:344	Автомобильный транспорт

10

№ п/п	№ на схеме	Исходные земельные участки					Образуемые земельные участки					
		Адрес, описание местоположения	Категория земель	Кадастровый/ условный номер, вид разрешённого использования	Форма собственности, наличие иных вещных прав и ограничений (обременений)	Площадь, кв. м	Способ образования	Площадь, кв. м.	Описание местоположения земельного участка	Категория земель	Условный номер	Вид разрешенного использования
1	2	3	4	5	6	7	8	9	10	11	12	13
19	Р1.15	Российская Федерация, Самарская обл., р-н Шигонский, с. Климовка, ул. Набережная, 1-К	Земли населённых пунктов	63:37:1402001:338 земельные участки (территории) общего пользования	Государственная (Самарская обл.)	750	Образованный	750	Российская Федерация, Самарская обл., р-н Шигонский, с.п. Тайдаково, с. Климовка	Земли промышленности, энергетики, транспорта, связи, радиовещания, телевидения, информатики, земли для обеспечения космической деятельности, земли обороны, безопасности и земли иного специального назначения	63:37:1402001:338	Автомобильный транспорт
20	Р1.16	Российская Федерация, Самарская обл., р-н Шигонский, с. Климовка, ул. Набережная, 1-Б	Земли населённых пунктов	63:37:1402001:239 земельные участки (территории) общего пользования	Государственная (Самарская обл.)	4000	Образованный	4000	Российская Федерация, Самарская обл., р-н Шигонский, с.п. Тайдаково, с. Климовка	Земли промышленности, энергетики, транспорта, связи, радиовещания, телевидения, информатики, земли для обеспечения космической деятельности, земли обороны, безопасности и земли иного специального назначения	63:37:1402001:239	Автомобильный транспорт
21	Р1.17	Российская Федерация, Самарская обл., р-н Шигонский, с.п. Тайдаково, с. Климовка, мостовой переход через реку Волга	Земли населённых пунктов	63:37:1402001:377 Земельные участки (территории) общего пользования	Государственная (неразграниченная)	1400	Образованный	1400	Российская Федерация, Самарская обл., р-н Шигонский, с.п. Тайдаково	Земли промышленности, энергетики, транспорта, связи, радиовещания, телевидения, информатики, земли для обеспечения космической деятельности, земли обороны, безопасности и земли иного специального назначения	63:37:1402001:377	Автомобильный транспорт
22	Р1.18	Российская Федерация, Самарская обл., р-н Шигонский, с. Климовка, ул. Набережная, 1-Д	Земли населённых пунктов	63:37:1402001:297 земельные участки (территории) общего пользования	Государственная (Самарская обл.)	1500	раздел	1433	Российская Федерация, Самарская обл., р-н Шигонский, с.п. Тайдаково, с. Климовка	Земли промышленности, энергетики, транспорта, связи, радиовещания, телевидения, информатики, земли для обеспечения космической деятельности, земли обороны, безопасности и земли иного специального назначения	63:37:1402001:297/ЗУ1	Автомобильный транспорт
23	Р1.19	Российская Федерация, Самарская обл., р-н Шигонский, с.п. Тайдаково, с. Климовка, мостовой переход через реку Волга	Земли населённых пунктов	63:37:1402001:378 Земельные участки (территории) общего пользования	Государственная (неразграниченная)	676	Образованный	676	Российская Федерация, Самарская обл., р-н Шигонский, с.п. Тайдаково, с. Климовка	Земли промышленности, энергетики, транспорта, связи, радиовещания, телевидения, информатики, земли для обеспечения космической деятельности, земли обороны, безопасности и земли иного специального назначения	63:37:1402001:378	Автомобильный транспорт
24	Р1.20	Российская Федерация, Самарская обл., р-н Шигонский, с.п. Тайдаково, с. Климовка, мостовой переход через реку Волга	Земли населённых пунктов	63:37:1402001:380 Земельные участки (территории) общего пользования	Государственная (неразграниченная)	940	Образованный	940	Российская Федерация, Самарская обл., р-н Шигонский, с.п. Тайдаково, с. Климовка	Земли промышленности, энергетики, транспорта, связи, радиовещания, телевидения, информатики, земли для обеспечения космической деятельности, земли обороны, безопасности и земли иного специального назначения	63:37:1402001:380	Автомобильный транспорт
25	Р1.21	Российская Федерация, Самарская обл., р-н Шигонский, с.п. Тайдаково, с. Климовка, мостовой переход через реку Волга	Земли населённых пунктов	63:37:1402001:379 Земельные участки (территории) общего пользования	Государственная (неразграниченная)	181	Образованный	181	Российская Федерация, Самарская обл., р-н Шигонский, с.п. Тайдаково, с. Климовка	Земли промышленности, энергетики, транспорта, связи, радиовещания, телевидения, информатики, земли для обеспечения космической деятельности, земли обороны, безопасности и земли иного специального назначения	63:37:1402001:379	Автомобильный транспорт
26	Р1.22	Российская Федерация, Самарская обл., р-н Шигонский, с.п. Тайдаково, с. Климовка	Земли населённых пунктов	63:37:1402001:381 Земельные участки (территории) общего пользования	Государственная (неразграниченная)	1253	Образованный	1253	Российская Федерация, Самарская обл., р-н Шигонский, с.п. Тайдаково, с. Климовка	Земли промышленности, энергетики, транспорта, связи, радиовещания, телевидения, информатики, земли для обеспечения космической деятельности, земли обороны, безопасности и земли иного специального назначения	63:37:1402001:381	Автомобильный транспорт
27	Р1.23	Российская Федерация, Самарская обл., р-н Шигонский, с. Климовка, ул. Почтовая, 3-Б	Земли населённых пунктов	63:37:1402001:158 Земельные участки (территории) общего пользования	Государственная (Самарская обл.)	1664	Образованный	1664	Российская Федерация, Самарская обл., р-н Шигонский, с.п. Тайдаково, с. Климовка	Земли промышленности, энергетики, транспорта, связи, радиовещания, телевидения, информатики, земли для обеспечения космической деятельности, земли обороны, безопасности и земли иного специального назначения	63:37:1402001:158	Автомобильный транспорт
28	Р1.24	Российская Федерация, Самарская обл., р-н Шигонский, с. Климовка, ул. Почтовая, д. 5 "А"	Земли населённых пунктов	63:37:1402001:59 Земельные участки (территории) общего пользования	Государственная (Самарская обл.)	1500	Образованный	1500	Российская Федерация, Самарская обл., р-н Шигонский, с.п. Тайдаково, с. Климовка	Земли промышленности, энергетики, транспорта, связи, радиовещания, телевидения, информатики, земли для обеспечения космической деятельности, земли обороны, безопасности и земли иного специального назначения	63:37:1402001:59	Автомобильный транспорт

11

№ п/п	№ на схеме	Исходные земельные участки					Образуемые земельные участки					
		Адрес, описание местоположения	Категория земель	Кадастровый/ условный номер, вид разрешённого использования	Форма собственности, наличие иных вещных прав и ограничений (обременений)	Площадь, кв. м	Способ образования	Площадь, кв. м.	Описание местоположения земельного участка	Категория земель	Условный номер	Вид разрешенного использования
1	2	3	4	5	6	7	8	9	10	11	12	13
29	Р1.25	Российская Федерация, Самарская обл., р-н Шигонский, с.п. Тайдаково, с. Климовка, мостовой переход через реку Волга	Земли населённых пунктов	63:37:1402001:384 Земельные участки (территории) общего пользования	Государственная (неразграниченная)	1998	Образованный	1998	Российская Федерация, Самарская обл., р-н Шигонский, с.п. Тайдаково, с. Климовка	Земли промышленности, энергетики, транспорта, связи, радиовещания, телевидения, информатики, земли для обеспечения космической деятельности, земли обороны, безопасности и земли иного специального назначения	63:37:1402001:384	Автомобильный транспорт
30	Р1.26	Российская Федерация, Самарская обл., р-н Шигонский, с.п. Тайдаково, с. Климовка, мостовой переход через реку Волга	Земли населённых пунктов	63:37:1402001:383 Земельные участки (территории) общего пользования	Государственная (неразграниченная)	1548	Образованный	1548	Российская Федерация, Самарская обл., р-н Шигонский, с.п. Тайдаково, с. Климовка	Земли промышленности, энергетики, транспорта, связи, радиовещания, телевидения, информатики, земли для обеспечения космической деятельности, земли обороны, безопасности и земли иного специального назначения	63:37:1402001:383	Автомобильный транспорт
31	Р1.27	Российская Федерация, Самарская обл., р-н Шигонский, с.п. Тайдаково, с. Климовка, мостовой переход через реку Волга	Земли населённых пунктов	63:37:1402001:374 Земельные участки (территории) общего пользования	Государственная (Самарская обл.)	65	Образованный	65	Российская Федерация, Самарская обл., р-н Шигонский, с.п. Тайдаково, с. Климовка	Земли промышленности, энергетики, транспорта, связи, радиовещания, телевидения, информатики, земли для обеспечения космической деятельности, земли обороны, безопасности и земли иного специального назначения	63:37:1402001:374	Автомобильный транспорт
32	Р1.28	Самарская область, Шигонский район, с.Климовка, ул.Новая, 11-Е	Земли населённых пунктов	63:37:1402002:115 Для ведения личного подсобного хозяйства	частная	1700	раздел	149	Российская Федерация, Самарская обл., р-н Шигонский, с.п. Тайдаково, с. Климовка	Земли промышленности, энергетики, транспорта, связи, радиовещания, телевидения, информатики, земли для обеспечения космической деятельности, земли обороны, безопасности и земли иного специального назначения	63:37:1402002:115/ЗУ1	Автомобильный транспорт
33	Р1.29	Российская Федерация, Самарская обл., р-н Шигонский, с.п. Тайдаково, с. Климовка, мостовой переход через реку Волга	Земли населённых пунктов	63:37:1402001:382 Земельные участки (территории) общего пользования	Государственная (неразграниченная)	1728	Образованный	1728	Российская Федерация, Самарская обл., р-н Шигонский, с.п. Тайдаково, с. Климовка	Земли промышленности, энергетики, транспорта, связи, радиовещания, телевидения, информатики, земли для обеспечения космической деятельности, земли обороны, безопасности и земли иного специального назначения	63:37:1402001:382	Автомобильный транспорт
34	Р1.30	Российская Федерация, Самарская обл., р-н Шигонский, с. Климовка, ул. Новая, 11-В/З	Земли населённых пунктов	63:37:1402001:355 Земельные участки (территории) общего пользования	Государственная (Самарская обл.)	750	Образованный	714	Российская Федерация, Самарская обл., р-н Шигонский, с.п. Тайдаково	Земли промышленности, энергетики, транспорта, связи, радиовещания, телевидения, информатики, земли для обеспечения космической деятельности, земли обороны, безопасности и земли иного специального назначения	63:37:1402001:355/ЗУ1	Автомобильный транспорт
35	Р1.31	Российская Федерация, Самарская обл., р-н Шигонский, с.п. Тайдаково, с. Климовка ул. Новая, 11В	Земли населённых пунктов	63:37:1402001:376 Для ведения личного подсобного хозяйства	частная	1793	раздел	108	Российская Федерация, Самарская обл., р-н Шигонский, с.п. Тайдаково	Земли промышленности, энергетики, транспорта, связи, радиовещания, телевидения, информатики, земли для обеспечения космической деятельности, земли обороны, безопасности и земли иного специального назначения	63:37:1402001:376/ЗУ1	Автомобильный транспорт
36	Р1.32	Российская Федерация, Самарская обл., р-н Шигонский, с. Климовка, ул. Новая, 9-А	Земли населённых пунктов	63:37:1402001:342 Земельные участки (территории) общего пользования	Государственная (Самарская обл.)	1000	Образованный	985	Российская Федерация, Самарская обл., р-н Шигонский, с.п. Тайдаково	Земли промышленности, энергетики, транспорта, связи, радиовещания, телевидения, информатики, земли для обеспечения космической деятельности, земли обороны, безопасности и земли иного специального назначения	63:37:1402001:342/ЗУ1	Автомобильный транспорт
37	Р1.33	Российская Федерация, Самарская обл., р-н Ставропольский, Ставропольский лесхоз Ягодинское лесничество, квартал №25, М-9 ОАО "РОСТЕЛЕКОМ"	Земли промышленности, энергетики, транспорта, связи, радиовещания, телевидения, информатики, земли для обеспечения космической деятельности, земли обороны, безопасности и земли иного специального назначения	63:32:1605003:2 Под М-9	Государственная (неразграниченная)	60	Образованный	60	Российская Федерация, Самарская обл., р-н Ставропольский, с.п. Подстепки	Земли промышленности, энергетики, транспорта, связи, радиовещания, телевидения, информатики, земли для обеспечения космической деятельности, земли обороны, безопасности и земли иного специального назначения	63:32:1605003:2	Автомобильный транспорт

12

№ п/п	№ на схеме	Исходные земельные участки					Образуемые земельные участки					
		Адрес, описание местоположения	Категория земель	Кадастровый/ условный номер, вид разрешённого использования	Форма собственности, наличие иных вещных прав и ограничений (обременений)	Площадь, кв. м	Способ образования	Площадь, кв. м.	Описание местоположения земельного участка	Категория земель	Условный номер	Вид разрешенного использования
1	2	3	4	5	6	7	8	9	10	11	12	13
38	Р1.34	Российская Федерация, Самарская обл., р-н Ставропольский, с.п. Подстепки	Земли лесного фонда	63:32:0000000:11529 Автомобильный транспорт	Государственная (Российская Федерация) (аренда)	424 897	Образованный	424 897	Российская Федерация, Самарская обл., р-н Ставропольский, с.п. Подстепки	Земли промышленности, энергетики, транспорта, связи, радиовещания, телевидения, информатики, земли для обеспечения космической деятельности, земли обороны, безопасности и земли иного специального назначения	63:32:0000000:11529	Автомобильный транспорт
39	Р1.35	Российская Федерация, Самарская обл., р-н Ставропольский, Магистральный газопровод Уренгой-Петровск	Земли промышленности, энергетики, транспорта, связи, радиовещания, телевидения, информатики, земли для обеспечения космической деятельности, земли обороны, безопасности и земли иного специального назначения	63:32:0000000:31 (63:32:1605003:30; 63:32:1605003:32) Для размещения объектов газоснабжения	Государственная (Российская Федерация) (аренда)	16588	Раздел с сохранением исходного земельного участка в измененных границах	8	Российская Федерация, Самарская обл., р-н Ставропольский, с.п. Подстепки	Земли промышленности, энергетики, транспорта, связи, радиовещания, телевидения, информатики, земли для обеспечения космической деятельности, земли обороны, безопасности и земли иного специального назначения	63:32:0000000:31/ЗУ1	Автомобильный транспорт
40	Р1.36	Российская Федерация, Самарская обл., р-н Ставропольский, Магистральный газопровод Уренгой-Новопсков	Земли промышленности, энергетики, транспорта, связи, радиовещания, телевидения, информатики, земли для обеспечения космической деятельности, земли обороны, безопасности и земли иного специального назначения	63:32:0000000:30 (63:32:1605003:22; 63:32:1605003:34) Для размещения объектов газоснабжения	Государственная (Российская Федерация) (аренда)	10227	Раздел с сохранением исходного земельного участка в измененных границах	8	Российская Федерация, Самарская обл., р-н Ставропольский, с.п. Подстепки	Земли промышленности, энергетики, транспорта, связи, радиовещания, телевидения, информатики, земли для обеспечения космической деятельности, земли обороны, безопасности и земли иного специального назначения	63:32:0000000:30/ЗУ1	Автомобильный транспорт
41	Р1.37	Российская Федерация, Самарская обл., р-н Ставропольский, Магистральный газопровод Челябинск-Петровск	Земли промышленности, энергетики, транспорта, связи, радиовещания, телевидения, информатики, земли для обеспечения космической деятельности, земли обороны, безопасности и земли иного специального назначения	63:32:0000000:32 (63:32:1605003:25) Для размещения объектов газоснабжения	Государственная (Российская Федерация) (аренда)	13506	Раздел с сохранением исходного земельного участка в измененных границах	4	Российская Федерация, Самарская обл., р-н Ставропольский, с.п. Подстепки	Земли промышленности, энергетики, транспорта, связи, радиовещания, телевидения, информатики, земли для обеспечения космической деятельности, земли обороны, безопасности и земли иного специального назначения	63:32:0000000:32/ЗУ1	Автомобильный транспорт
42	Р1.38	Самарская обл, р-н Ставропольский, электросетевой комплекс ВЛ 10 кВ фидер 4 ПС "Подстепки"	Земли промышленности, энергетики, транспорта, связи, радиовещания, телевидения, информатики, земли для обеспечения космической деятельности, земли обороны, безопасности и земли иного специального назначения	63:32:0000000:180 (63:32:1702005:62; 63:32:1702005:63; 63:32:1702005:66; 63:32:1702005:67; 63:32:1702005:68; 63:32:1702005:69; 63:32:1702005:70; 63:32:1702005:71; 63:32:1702005:72; 63:32:1702005:73; 63:32:1702005:74; 63:32:1702005:75) электросетевой комплекс ВЛ 10кВ фидер 4 ПС "Подстепки"	Государственная (неразграниченная)	187	Раздел с сохранением исходного земельного участка в измененных границах	1	Российская Федерация, Самарская обл., р-н Ставропольский, с.п. Подстепки	Земли промышленности, энергетики, транспорта, связи, радиовещания, телевидения, информатики, земли для обеспечения космической деятельности, земли обороны, безопасности и земли иного специального назначения	63:32:0000000:180/ЗУ1	Автомобильный транспорт
43	Р1.39	Российская Федерация, Самарская обл., р-н Ставропольский, с.п. Подстепки, с. Подстепки, мостовой переход через реку Волгу	Земли населённых пунктов	63:32:1702005:522 Земельные участки (территории) общего пользования	частная	34556	раздел	26477	Российская Федерация, Самарская обл., р-н Ставропольский, с.п. Подстепки	Земли промышленности, энергетики, транспорта, связи, радиовещания, телевидения, информатики, земли для обеспечения космической деятельности, земли обороны, безопасности и земли иного специального назначения	63:32:1702005:522/ЗУ1	Автомобильный транспорт
44	Р1.40	Российская Федерация, Самарская обл., р-н Ставропольский, с.п. Подстепки, с. Подстепки, мостовой переход через реку Волгу	Земли населённых пунктов	63:32:1702005:523 Земельные участки (территории) общего пользования	частная	7164	раздел	1381	Российская Федерация, Самарская обл., р-н Ставропольский, с.п. Подстепки	Земли промышленности, энергетики, транспорта, связи, радиовещания, телевидения, информатики, земли для обеспечения космической деятельности, земли обороны, безопасности и земли иного специального назначения	63:32:1702005:523/ЗУ1	Автомобильный транспорт

13

№ п/п	№ на схеме	Исходные земельные участки					Образуемые земельные участки					
		Адрес, описание местоположения	Категория земель	Кадастровый/ условный номер, вид разрешённого использования	Форма собственности, наличие иных вещных прав и ограничений (обременений)	Площадь, кв. м	Способ образования	Площадь, кв. м.	Описание местоположения земельного участка	Категория земель	Условный номер	Вид разрешенного использования
1	2	3	4	5	6	7	8	9	10	11	12	13
45	Р1.41	Российская Федерация, Самарская обл., р-н Ставропольский, с.п. Подстепки, мостовой переход через реку Волгу	Земли промышленности, энергетики, транспорта, связи, радиовещания, телевидения, информатики, земли для обеспечения космической деятельности, земли обороны, безопасности и земли иного специального назначения	63:32:1702005:514 Автомобильный транспорт	частная	179618	Образованный	179618	Российская Федерация, Самарская обл., р-н Ставропольский, с.п. Подстепки	Земли промышленности, энергетики, транспорта, связи, радиовещания, телевидения, информатики, земли для обеспечения космической деятельности, земли обороны, безопасности и земли иного специального назначения	63:32:1702005:514	Автомобильный транспорт
46	Р1.42	Российская Федерация, Самарская обл., р-н Ставропольский, с.п. Подстепки, мостовой переход через реку Волгу	Земли промышленности, энергетики, транспорта, связи, радиовещания, телевидения, информатики, земли для обеспечения космической деятельности, земли обороны, безопасности и земли иного специального назначения	63:32:1702005:515 Автомобильный транспорт	частная	28335	Образованный	28335	Российская Федерация, Самарская обл., р-н Ставропольский, с.п. Подстепки	Земли промышленности, энергетики, транспорта, связи, радиовещания, телевидения, информатики, земли для обеспечения космической деятельности, земли обороны, безопасности и земли иного специального назначения	63:32:1702005:515	Автомобильный транспорт
47	Р1.43	Самарская область, муниципальный район Ставропольский, в границах сельского поселения Подстепки	Земли промышленности, энергетики, транспорта, связи, радиовещания, телевидения, информатики, земли для обеспечения космической деятельности, земли обороны, безопасности и земли иного специального назначения	63:32:0000000:9514 Автомобильная дорога общего пользования регионального и межмуниципального значения - "Тольятти - Ягодное" - Подстепки	Государственная (Самарская область)	420112	Раздел с сохранением исходного земельного участка в измененных границах	7350	Российская Федерация, Самарская обл., р-н Ставропольский, с.п. Подстепки	Земли промышленности, энергетики, транспорта, связи, радиовещания, телевидения, информатики, земли для обеспечения космической деятельности, земли обороны, безопасности и земли иного специального назначения	63:32:0000000:9514/ЗУ1	Автомобильный транспорт
48	Р1.44	Самарская область, муниципальный район Ставропольский, в границах сельского поселения Подстепки	Земли промышленности, энергетики, транспорта, связи, радиовещания, телевидения, информатики, земли для обеспечения космической деятельности, земли обороны, безопасности и земли иного специального назначения	63:32:0000000:9514 Автомобильная дорога общего пользования регионального и межмуниципального значения - "Тольятти - Ягодное" - Подстепки	Государственная (Самарская область)	420112	Раздел с сохранением исходного земельного участка в измененных границах	77033	Российская Федерация, Самарская обл., р-н Ставропольский, с.п. Подстепки	Земли промышленности, энергетики, транспорта, связи, радиовещания, телевидения, информатики, земли для обеспечения космической деятельности, земли обороны, безопасности и земли иного специального назначения	63:32:0000000:9514/ЗУ2	Автомобильный транспорт
49	Р1.45	Российская Федерация, Самарская обл., р-н Ставропольский, с.п. Подстепки, с. Подстепки, мостовой переход через реку Волгу	Земли населённых пунктов	63:32:1702005:522 Земельные участки (территории) общего пользования	частная	34556	раздел	8082	Российская Федерация, Самарская обл., р-н Ставропольский, с.п. Подстепки	Земли промышленности, энергетики, транспорта, связи, радиовещания, телевидения, информатики, земли для обеспечения космической деятельности, земли обороны, безопасности и земли иного специального назначения	63:32:1702005:522/ЗУ2	Автомобильный транспорт
50	Р1.46	Российская Федерация, Самарская обл., р-н Ставропольский, с.п. Подстепки, с. Подстепки, мостовой переход через реку Волгу	Земли населённых пунктов	63:32:1702005:523 Для общего пользования (уличная сеть)	частная	7164	раздел	4074	Российская Федерация, Самарская обл., р-н Ставропольский, с.п. Подстепки	Земли промышленности, энергетики, транспорта, связи, радиовещания, телевидения, информатики, земли для обеспечения космической деятельности, земли обороны, безопасности и земли иного специального назначения	63:32:1702005:523/ЗУ2	Автомобильный транспорт
51	Р1.47	Самарская область, муниципальный район Ставропольский, с/п Подстепки	Земли населённых пунктов	63:32:1702005:533 Для индивидуального жилищного строительства	частная	8304	раздел	2009	Российская Федерация, Самарская обл., р-н Ставропольский, с.п. Подстепки	Земли промышленности, энергетики, транспорта, связи, радиовещания, телевидения, информатики, земли для обеспечения космической деятельности, земли обороны, безопасности и земли иного специального назначения	63:32:1702005:533/ЗУ1	Автомобильный транспорт
52	Р1.48	Российская Федерация, Самарская обл., р-н Ставропольский, с. Подстепки, ул. Полевая	Земли населённых пунктов	63:32:1702005:530 Для индивидуального жилищного строительства	частная	13440	раздел	6880	Российская Федерация, Самарская обл., р-н Ставропольский, с.п. Подстепки	Земли промышленности, энергетики, транспорта, связи, радиовещания, телевидения, информатики, земли для обеспечения космической деятельности, земли обороны, безопасности и земли иного специального назначения	63:32:1702005:530/ЗУ1	Автомобильный транспорт
53	Р1.49	Российская Федерация, Самарская область, муниципальный район Ставропольский, сельское поселение Подстепки, село Подстепки, улица Житная, участок № 1-А	Земли населённых пунктов	63:32:0000000:11134 Для индивидуального жилищного строительства	частная (общая долевая)	6096	Образованный	6096	Российская Федерация, Самарская обл., р-н Ставропольский, с.п. Подстепки	Земли промышленности, энергетики, транспорта, связи, радиовещания, телевидения, информатики, земли для обеспечения космической деятельности, земли обороны, безопасности и земли иного специального назначения	63:32:0000000:11134	Автомобильный транспорт

№ п/п	№ на схеме	Исходные земельные участки					Образуемые земельные участки					
		Адрес, описание местоположения	Категория земель	Кадастровый/ условный номер, вид разрешённого использования	Форма собственности, наличие иных вещных прав и ограничений (обременений)	Площадь, кв. м	Способ образования	Площадь, кв. м.	Описание местоположения земельного участка	Категория земель	Условный номер	Вид разрешенного использования
1	2	3	4	5	6	7	8	9	10	11	12	13
54	Р1.50	Российская Федерация, Самарская область, муниципальный район Ставропольский, сельское поселение Подстепки, село Подстепки, улица Житная, участок № 1	Земли населённых пунктов	63:32:0000000:11133 Для индивидуального жилищного строительства	частная (общая долевая)	9301	раздел	6111	Российская Федерация, Самарская обл., р-н Ставропольский, с.п. Подстепки	Земли промышленности, энергетики, транспорта, связи, радиовещания, телевидения, информатики, земли для обеспечения космической деятельности, земли обороны, безопасности и земли иного специального назначения	63:32:0000000:11133/ЗУ1	Автомобильный транспорт
55	Р1.51	Самарская область, Ставропольский район, с. Подстепки	Земли населённых пунктов	63:32:0000000:11620 Под места общего пользования, проходы и проезды	частная	16246	раздел	6089	Российская Федерация, Самарская обл., р-н Ставропольский, с.п. Подстепки	Земли промышленности, энергетики, транспорта, связи, радиовещания, телевидения, информатики, земли для обеспечения космической деятельности, земли обороны, безопасности и земли иного специального назначения	63:32:0000000:11620/ЗУ1	Автомобильный транспорт
56	Р1.52	Самарская область, муниципальный район Ставропольский, сельское поселение Подстепки, с. Подстепки, улица Кленовая, участок №5	Земли населённых пунктов	63:32:1702005:162 Для индивидуального жилищного строительства	частная	15829	раздел	912	Российская Федерация, Самарская обл., р-н Ставропольский, с.п. Подстепки	Земли промышленности, энергетики, транспорта, связи, радиовещания, телевидения, информатики, земли для обеспечения космической деятельности, земли обороны, безопасности и земли иного специального назначения	63:32:1702005:162/ЗУ1	Автомобильный транспорт
57	Р1.53	Самарская область, муниципальный район Ставропольский, сельское поселение Подстепки, с. Подстепки, улица Кленовая, участок №3	Земли населённых пунктов	63:32:1702005:126 Для индивидуального жилищного строительства	частная (общая долевая)	8349	раздел	69	Российская Федерация, Самарская обл., р-н Ставропольский, с.п. Подстепки	Земли промышленности, энергетики, транспорта, связи, радиовещания, телевидения, информатики, земли для обеспечения космической деятельности, земли обороны, безопасности и земли иного специального назначения	63:32:1702005:126/ЗУ1	Автомобильный транспорт
58	Р1.54	Самарская область, муниципальный район Ставропольский, с. Подстепки, общедолевая собственность , СХПК им. Степана Разина	Земли сельскохозяйственного назначения	63:32:0000000:304 (63:32:1702008:2093) Для сельскохозяйственного производства	частная (общая долевая)	33912185	выдел	735	Российская Федерация, Самарская обл., р-н Ставропольский, с.п. Подстепки	Земли промышленности, энергетики, транспорта, связи, радиовещания, телевидения, информатики, земли для обеспечения космической деятельности, земли обороны, безопасности и земли иного специального назначения	63:32:0000000:304/ЗУ1	Автомобильный транспорт
59	Р1.55	Самарская обл, р-н Ставропольский, электросетевой комплекс ВЛ 10 кВ фидер 4 ПС "Подстепки"	Самарская обл., р-н Шигонский, с.п. Тайдаково, с. Климовка, мостовой переход через реку Волга	Земли промышленности, энергетики, транспорта, связи, радиовещания, телевидения, информатики, земли для обеспечения космической деятельности, земли обороны, безопасности и земли иного специального назначения	63:32:0000000:180 (63:32:1702005:50; 63:32:1702005:51; 63:32:1702005:52; 63:32:1702005:53; 63:32:1702005:54; 63:32:1702005:55; 63:32:1702005:56; 63:32:1702005:57; 63:32:1702005:58; 63:32:1702005:59; 63:32:1702005:60; 63:32:1702005:61; 63:32:1702005:64; 63:32:1702005:65; 63:32:1702008:2029) электросетевой комплекс ВЛ 10кВ фидер 4 ПС "Подстепки"	Государственная (неразграниченная)	187	Раздел с сохранением исходного земельного участка в измененных границах	17	Российская Федерация, Самарская обл., р-н Ставропольский, с.п. Подстепки	Земли промышленности, энергетики, транспорта, связи, радиовещания, телевидения, информатики, земли для обеспечения космической деятельности, земли обороны, безопасности и земли иного специального назначения	63:32:0000000:180/ЗУ2	Автомобильный транспорт
60	Р1.56	Российская Федерация, Самарская обл., р-н Шигонский, с.п. Тайдаково, с. Климовка	Земли населённых пунктов	63:37:1402001:369 Для ведения личного подсобного хозяйства	частная	1754	Образованный	1754	Российская Федерация, Самарская обл., р-н Шигонский, с.п. Тайдаково, с. Климовка	Земли населённых пунктов	63:37:1402001:369	Земельные участки (территории) общего пользования
61	Р1.57	Российская Федерация, Самарская обл., р-н Шигонский, с.п. Тайдаково, с. Климовка, мостовой переход через реку Волга	Земли населённых пунктов	63:37:1402001:341 Индивидуальная жилая застройка	частная	1500	Образованный	1500	Российская Федерация, Самарская обл., р-н Шигонский, с.п. Тайдаково, с. Климовка	Земли населённых пунктов	63:37:1402001:341	Земельные участки (территории) общего пользования
62	Р1.58	Российская Федерация, Самарская обл., р-н Шигонский, с.п. Тайдаково, с. Климовка, ул. Почтовая, 1-Д	Земли населённых пунктов	63:37:1402001:339 Для ведения личного подсобного хозяйства	частная	1500	Образованный	1500	Российская Федерация, Самарская обл., р-н Шигонский, с.п. Тайдаково, с. Климовка	Земли населённых пунктов	63:37:1402001:339	Земельные участки (территории) общего пользования
63	Р1.59	Российская Федерация, Самарская обл., р-н Шигонский, с.п. Тайдаково, с. Климовка, ул. Почтовая, 55-А	Земли населённых пунктов	63:37:1402001:247 Для индивидуального жилищного строительства	частная	1500	Образованный	1500	Российская Федерация, Самарская обл., р-н Шигонский, с.п. Тайдаково, с. Климовка	Земли населённых пунктов	63:37:1402001:247	Земельные участки (территории) общего пользования

№ п/п	№ на схеме	Исходные земельные участки					Образуемые земельные участки					
		Адрес, описание местоположения	Категория земель	Кадастровый/ условный номер, вид разрешённого использования	Форма собственности, наличие иных вещных прав и ограничений (обременений)	Площадь, кв. м	Способ образования	Площадь, кв. м.	Описание местоположения земельного участка	Категория земель	Условный номер	Вид разрешенного использования
1	2	3	4	5	6	7	8	9	10	11	12	13
64	Р1.60	Российская Федерация, Самарская обл., р-н Шигонский, с.п. Тайдаково, с. Климовка, ул. Почтовая, 55	Земли населённых пунктов	63:37:1402001:245 Для ведения садоводства	частная	2454	Образованный	2454	Российская Федерация, Самарская обл., р-н Шигонский, с.п. Тайдаково, с. Климовка, ул. Почтовая, 56	Земли населённых пунктов	63:37:1402001:245	Земельные участки (территории) общего пользования
65	Р1.61	Российская Федерация, Самарская обл., р-н Шигонский, с.п. Тайдаково, с. Климовка, ул. Почтовая, 56	Земли населённых пунктов	63:37:1402001:242 Для ведения садоводства	частная	2435	Образованный	2435	Российская Федерация, Самарская обл., р-н Шигонский, с.п. Тайдаково, с. Климовка	Земли населённых пунктов	63:37:1402001:242	Земельные участки (территории) общего пользования
66	Р1.62	Российская Федерация, Самарская обл., р-н Шигонский, с.п. Тайдаково, с. Климовка, ул. Почтовая, 57	Земли населённых пунктов	63:37:1402001:244 Для ведения садоводства	частная	2500	Образованный	2500	Российская Федерация, Самарская обл., р-н Шигонский, с.п. Тайдаково, с. Климовка	Земли населённых пунктов	63:37:1402001:244	Земельные участки (территории) общего пользования
67	Р1.63	Российская Федерация, Самарская обл., р-н Шигонский, с.п. Тайдаково, с. Климовка, ул. Почтовая, 58	Земли населённых пунктов	63:37:1402001:249 Для ведения садоводства	частная	2500	Образованный	2500	Российская Федерация, Самарская обл., р-н Шигонский, с.п. Тайдаково, с. Климовка	Земли населённых пунктов	63:37:1402001:249	Земельные участки (территории) общего пользования
68	Р1.64	Российская Федерация, Самарская обл., р-н Шигонский, с.п. Тайдаково, с. Климовка, ул. Почтовая, 59	Земли населённых пунктов	63:37:1402001:371 Для ведения личного подсобного хозяйства	частная	736	Образованный	736	Российская Федерация, Самарская обл., р-н Шигонский, с.п. Тайдаково, с. Климовка	Земли населённых пунктов	63:37:1402001:371	Земельные участки (территории) общего пользования
							Итого:	1080236				

Таблица 2

6. Ведомость земельных участков, образуемых путём объединения

№ п/п	Исходные земельные участки					Образуемые земельные участки					
	Адрес, описание местоположения	Категория земель	Кадастровый/ условный номер, вид разрешённого использования	Форма собственности, наличие иных вещных прав и ограничений (обременений)	Площадь, кв. м	Способ образования	Площадь, кв. м.	Описание местоположения земельного участка	Категория земель	Условный номер	Вид разрешенного использования
1	2	3	4	5	6	7	8	9	10	11	12
1	Российская Федерация, Самарская область, муниципальный район Шигонский, сельское поселение Тайдаково, с. Климовка	Земли населённых пунктов	63:37:1402001:348 63:37:1402001:241 63:37:1402001:370 63:37:1402001:155 63:37:1402001:354 63:37:1402001:154 63:37:1402001:372 63:37:1402001:116 63:37:1402001:115 63:37:1402001:344 63:37:1402001:338 63:37:1402001:239 63:37:1402001:297/ЗУ1 63:37:1402001:158 63:37:1402001:59 63:37:1402001:374 63:37:1402002:115/ЗУ1 63:37:1402001:355/ЗУ1 63:37:1402001:376/ЗУ1 63:37:1402001:342/ЗУ1 63:37:0000000:10581/ЗУ1	Государственная (Самарская обл.)	1500 2494 719 1340 567 20 1020 1424 1634 824 750 4000 1433 1664 1500 65 149 714 108 985 63867	объединение	86777	Российская Федерация, Самарская область, муниципальный район Шигонский, сельское поселение Тайдаково, с. Климовка	Земли населенных пунктов	63:37:0000000/ЗУ1	Земельные участки (территории) общего пользования
2	Российская Федерация, Самарская область, муниципальный район Шигонский, сельское поселение Тайдаково, с. Климовка	Земли населённых пунктов	63:37:1402001:377 63:37:1402001:378 63:37:1402001:380 63:37:1402001:379 63:37:1402001:381 63:37:1402001:384 63:37:1402001:383 63:37:1402002:382	Государственная (неразграниченная)	1400 676 940 181 1253 1998 1548 1728	объединение	9724	Российская Федерация, Самарская область, муниципальный район Шигонский, сельское поселение Тайдаково, с. Климовка	Земли населенных пунктов	63:37:0000000/ЗУ3	Земельные участки (территории) общего пользования
3	Российская Федерация, Самарская область, муниципальный район Шигонский, сельское поселение Тайдаково	Земли промышленности, энергетики, транспорта, связи, радиовещания, телевидения, информатики, земли для обеспечения космической деятельности, земли обороны, безопасности и земли иного специального назначения	63:37:0000000:9797/ЗУ1 63:37:0000000:10493/ЗУ1 63:37:1401005:12	Государственная (Самарская обл.)	109362 78 23869	объединение	133309	Российская Федерация, Самарская область, муниципальный район Шигонский, сельское поселение Тайдаково	Земли промышленности, энергетики, транспорта, связи, радиовещания, телевидения, информатики, земли для обеспечения космической деятельности, земли обороны, безопасности и земли иного специального назначения	63:37:0000000/ЗУ2	Автомобильный транспорт

№ п/п	Исходные земельные участки					Образуемые земельные участки					
	Адрес, описание местоположения	Категория земель	Кадастровый/ условный номер, вид разрешённого использования	Форма собственности, наличие иных вещных прав и ограничений (обременений)	Площадь, кв. м	Способ образования	Площадь, кв. м.	Описание местоположения земельного участка	Категория земель	Условный номер	Вид разрешенного использования
1	2	3	4	5	6	7	8	9	10	11	12
4	Российская Федерация, Самарская область, муниципальный район Шигонский, сельское поселение Тайдаково	Земли промышленности, энергетики, транспорта, связи, радиовещания, телевидения, информатики, земли для обеспечения космической деятельности, земли обороны, безопасности и земли иного специального назначения	63:37:0000000/ЗУ1 63:37:0000000/ЗУ2	Государственная (неразграниченная)	6891 4036	объединение	10927	Российская Федерация, Самарская область, муниципальный район Шигонский, сельское поселение Тайдаково	Земли промышленности, энергетики, транспорта, связи, радиовещания, телевидения, информатики, земли для обеспечения космической деятельности, земли обороны, безопасности и земли иного специального назначения	63:37:0000000/ЗУ4	Автомобильный транспорт
5	Российская Федерация, Самарская область, муниципальный район Ставропольский, сельское поселение Подстепки	Земли промышленности, энергетики, транспорта, связи, радиовещания, телевидения, информатики, земли для обеспечения космической деятельности, земли обороны, безопасности и земли иного специального назначения	63:32:0000000:9514/ЗУ1 63:32:0000000:11529 63:32:0000000:31/ЗУ1 63:32:0000000:30/ЗУ1 63:32:0000000:32/ЗУ1 63:32:1702005:514 63:32:1702005:515 63:32:1702005:522/ЗУ1 63:32:1702005:523/ЗУ1 63:32:0000000/ЗУ1 63:32:1605003:2	Государственная (Самарская обл.)	7350 424897 8 8 4 179618 28335 26477 1381 36132 60	объединение	704270	Российская Федерация, Самарская область, муниципальный район Ставропольский, сельское поселение Подстепки	Земли промышленности, энергетики, транспорта, связи, радиовещания, телевидения, информатики, земли для обеспечения космической деятельности, земли обороны, безопасности и земли иного специального назначения	63:32:0000000/ЗУ1	Автомобильный транспорт
6	Российская Федерация, Самарская область, муниципальный район Ставропольский, сельское поселение Подстепки	Земли промышленности, энергетики, транспорта, связи, радиовещания, телевидения, информатики, земли для обеспечения космической деятельности, земли обороны, безопасности и земли иного специального назначения	63:32:0000000:180/ЗУ1	Государственная (неразграниченная)	1	объединение	1	Российская Федерация, Самарская область, муниципальный район Ставропольский, сельское поселение Подстепки	Земли промышленности, энергетики, транспорта, связи, радиовещания, телевидения, информатики, земли для обеспечения космической деятельности, земли обороны, безопасности и земли иного специального назначения	63:32:0000000/ЗУ2	Автомобильный транспорт
						Итого:	**945008**				

Таблица 3

7. Ведомость земельных участков, образуемых из земель и (или) земельных участков, находящихся в государственной или муниципальной собственности, и земельных участков, принадлежащих физическим, юридическим лицам и публично-правовым образованиям в том числе подлежащих изъятию для государственных нужд Самарской области под наземные сооружения инженерных коммуникаций

№ п/п	№ на схеме	Исходные земельные участки					Образуемые земельные участки					
		Адрес, описание местоположения	Категория земель	Кадастровый/ условный номер, вид разрешённого использования	Форма собственности, наличие иных вещных прав и ограничений (обременений)	Площадь, кв. м	Способ образования	Площадь, кв. м.	Описание местоположения земельного участка	Категория земель	Условный номер	Вид разрешенного использования
1	2	3	4	5	6	7	8	9	10	11	12	13
1	К1.1	Самарская область, р-н Ставропольский, Ставропольское лесничество, Ягодинское участковое лесничество, кв-л № 1-25	Земли лесного фонда	Е3 63:32:0000000:262 (63:32:1605001:102) Для размещения объектов лесного фонда	Государственная (РФ)	27201403	Раздел с сохранением исходного земельного участка в измененных границах	2	Российская Федерация, Самарская обл., р-н Ставропольский, с.п. Ягодное	Земли промышленности, энергетики, транспорта, связи, радиовещания, телевидения, информатики, земли для обеспечения космической деятельности, земли обороны, безопасности и земли иного специального назначения	63:32:0000000:262/ЗУ1 газопровод Уренгой – Новопсков PN 7.4 МПа	Трубопроводный транспорт
2	К1.2	Самарская область, р-н Ставропольский, Ставропольское лесничество, Ягодинское участковое лесничество, кв-л № 1-25	Земли лесного фонда	Е3 63:32:0000000:262 (63:32:1605001:102) Для размещения объектов лесного фонда	Государственная (РФ)	27201403	Раздел с сохранением исходного земельного участка в измененных границах	2	Российская Федерация, Самарская обл., р-н Ставропольский, с.п. Ягодное	Земли промышленности, энергетики, транспорта, связи, радиовещания, телевидения, информатики, земли для обеспечения космической деятельности, земли обороны, безопасности и земли иного специального назначения	63:32:0000000:262/ЗУ2 газопровод Уренгой – Петровск PN 7.4 МПа	Трубопроводный транспорт
3	К1.3	Российская Федерация, Самарская обл., р-н Ставропольский, с.п. Подстепки	Земли сельскохозяйственного назначения	63:32:1702001	Государственная (неразграниченная)	-	Образование из земель	6	Российская Федерация, Самарская обл., р-н Ставропольский, с.п. Подстепки	Земли промышленности, энергетики, транспорта, связи, радиовещания, телевидения, информатики, земли для обеспечения космической деятельности, земли обороны, безопасности и земли иного специального назначения	63:32:1702001/ЗУ2 газопровод Челябинск – Петровск PN 7.4 МПа	Трубопроводный транспорт
4	К1.4	Российская Федерация, Самарская обл., р-н Ставропольский, с.п. Подстепки	Земли сельскохозяйственного назначения	63:32:1702001	Государственная (неразграниченная)	-	Образование из земель	6	Российская Федерация, Самарская обл., р-н Ставропольский, с.п. Подстепки	Земли промышленности, энергетики, транспорта, связи, радиовещания, телевидения, информатики, земли для обеспечения космической деятельности, земли обороны, безопасности и земли иного специального назначения	63:32:1702001/ЗУ3 газопровод Уренгой – Петровск PN 7.4 МПа	Трубопроводный транспорт
5	К1.5	Российская Федерация, Самарская обл., р-н Ставропольский, с.п. Подстепки	Земли сельскохозяйственного назначения	63:32:1702001	Государственная (неразграниченная)	-	Образование из земель	6	Российская Федерация, Самарская обл., р-н Ставропольский, с.п. Подстепки	Земли промышленности, энергетики, транспорта, связи, радиовещания, телевидения, информатики, земли для обеспечения космической деятельности, земли обороны, безопасности и земли иного специального назначения	63:32:1702001/ЗУ4 газопровод Уренгой – Новопсков PN 7.4 МПа	Трубопроводный транспорт
6	К1.6	Российская Федерация, Самарская обл., р-н Ставропольский, с.п. Подстепки	Земли сельскохозяйственного назначения	63:32:1702001	Государственная (неразграниченная)	-	Образование из земель	187	Российская Федерация, Самарская обл., р-н Ставропольский, с.п. Подстепки	Земли промышленности, энергетики, транспорта, связи, радиовещания, телевидения, информатики, земли для обеспечения космической деятельности, земли обороны, безопасности и земли иного специального назначения	63:32:1702001/ЗУ5 ВЛ 110 кВ ВДН-II 3хАС(1х150/24), М3-11,0-В-ОЖ-Н-Р-190	Энергетика
7	К1.7	Российская Федерация, Самарская обл., р-н Ставропольский, с.п. Подстепки	Земли сельскохозяйственного назначения	63:32:1702001	Государственная (неразграниченная)	-	Образование из земель	120	Российская Федерация, Самарская обл., р-н Ставропольский, с.п. Подстепки	Земли промышленности, энергетики, транспорта, связи, радиовещания, телевидения, информатики, земли для обеспечения космической деятельности, земли обороны, безопасности и земли иного специального назначения	63:32:1702001/ЗУ6 ВЛ 110 кВ ВДН-II 3хАС(1х150/24), М3-11,0-В-ОЖ-Н-Р-190	Энергетика
8	К1.8	Российская Федерация, Самарская обл., р-н Ставропольский, с.п. Подстепки	Земли сельскохозяйственного назначения	63:32:1702001	Государственная (неразграниченная)	-	Образование из земель	190	Российская Федерация, Самарская обл., р-н Ставропольский, с.п. Подстепки	Земли промышленности, энергетики, транспорта, связи, радиовещания, телевидения, информатики, земли для обеспечения космической деятельности, земли обороны, безопасности и земли иного специального назначения	63:32:1702001/ЗУ7 ВЛ 6 кВ в габаритах 35 кВ п/с Водозабор до Алых парусов Ф-20	Энергетика
9	К1.9	Российская Федерация, Самарская обл., р-н Шигонский, с.п. Тайдаково, с Климовка	Земли населённых пунктов	63:37:1403005	Государственная (неразграниченная)	-	Образование из земель	67	Российская Федерация, Самарская обл., р-н Шигонский, с.п. Тайдаково, с Климовка	Земли населённых пунктов	63:37:1403005/ЗУ4 ВЛ 10 кВ Ф-4 от ПС «Новодевичье» - ПАО "МРСК Волги»	Энергетика
10	К1.10	Российская Федерация, Самарская обл., р-н Шигонский, с.п. Тайдаково, с Климовка	Земли населённых пунктов	63:37:1403005	Государственная (неразграниченная)	-	Образование из земель	84	Российская Федерация, Самарская обл., р-н Шигонский, с.п. Тайдаково, с Климовка	Земли населённых пунктов	63:37:1403005/ЗУ5 ВЛ 10 кВ Ф-6 от ПС «Усолье» - ПАО "МРСК Волги»; ВЛ 0,4 кВ Ф-2 от КТПУ 604 - ПАО "МРСК Волги»	Энергетика

Таблица 4

8. Ведомость территорий, необходимых на период строительства для его обеспечения

№ п/п	Исходные земельные участки					территории, необходимые на период строительства			
	Адрес, описание местоположения	Категория земель	Кадастровый/ условный номер, вид разрешённого использования	Форма собственности, наличие иных вещных прав и ограничений (обременений)	Площадь, кв. м	Площадь, кв. м.	Категория земель	Условный номер	Назначение
1	2	3	4	5	6	8	10	11	12
1	Российская Федерация, Самарская обл., р-н Шигонский, с/п Тайдаково, с. Климовка	Земли сельскохозяйственного назначения	63:37:0000000:9797 Для ведения крестьянского (фермерского) хозяйства	частная	6490000	74726	Земли сельскохозяйственного назначения	63:37:0000000:9797/чзу1	Временная дорога
2	Российская Федерация, Самарская обл., р-н Шигонский, с/п Тайдаково	Земли промышленности, энергетики, транспорта, связи, радиовещания, телевидения, информатики, земли для обеспечения космической деятельности, земли обороны, безопасности и земли иного специального назначения	63:37:0000000:10406 Для размещения автомобильных дорог и их конструктивных элементов	собственность публично-правовых образований	174979	19179	Земли промышленности, энергетики, транспорта, связи, радиовещания, телевидения, информатики, земли для обеспечения космической деятельности, земли обороны, безопасности и земли иного специального назначения	63:37:0000000:10406/чзу1	
3	Российская Федерация, Самарская обл., р-н Шигонский, с. Климовка	Земли населённых пунктов	63:37:0000000:10425 Для размещения автомобильных дорог и их конструктивных элементов	собственность публично-правовых образований	33413	7726	Земли населённых пунктов	63:37:0000000:10425/чзу1	
4	Российская Федерация, Самарская обл., р-н Шигонский, с/п Тайдаково, с. Климовка	Земли сельскохозяйственного назначения	63:37:0000000:9797 Для ведения крестьянского (фермерского) хозяйства	частная	6490000	5054	Земли сельскохозяйственного назначения	63:37:0000000:9797/чзу7	Строительная площадка
5	Российская Федерация, Самарская обл., р-н Шигонский, с/п Тайдаково, 0000000/10493	Земли сельскохозяйственного назначения	63:37:0000000:10493 Для сельскохозяйственного производства	частная	660000	640	Земли сельскохозяйственного назначения	63:37:0000000:10493/чзу2	Строительная площадка
6	Российская Федерация, Самарская обл., р-н Шигонский, с/п Тайдаково, мостовой переход через реку Волгу	Земли сельскохозяйственного назначения	63:37:1401005:11 Для сельскохозяйственного производства	-	86131	1328	Земли сельскохозяйственного назначения	63:37:1401005:11/чзу3	Строительная площадка
7	Российская Федерация, Самарская обл., р-н Шигонский	Земли сельскохозяйственного назначения	63:37:0000000	государственная неразграниченная	-	183410	Земли сельскохозяйственного назначения	63:37:0000000/ЗУ3	Строительная площадка и временная дорога
8	Российская Федерация, Самарская обл., р-н Шигонский	Земли сельскохозяйственного назначения	63:37:0000000	государственная неразграниченная	-	346	Земли сельскохозяйственного назначения	63:37:0000000/ЗУ2	
9	Российская Федерация, Самарская обл., р-н Ставропольский, с/п Подстепки, с.Подстепки, мостовой переход через реку Волгу	Земли населённых пунктов	63:32:1702005:522 Для общего пользования (уличная сеть)	государственная (Самарская обл.)	34556	8088	Земли населённых пунктов	63:32:1702005:522/чзу4	
10	Российская Федерация, Самарская обл., р-н Ставропольский, с/п Подстепки	Земли промышленности, энергетики, транспорта, связи, радиовещания, телевидения, информатики, земли для обеспечения космической деятельности, земли обороны, безопасности и земли иного специального назначения	63:32:0000000:9514 Для размещения и эксплуатации объектов автомобильного транспорта и объектов дорожного хозяйства	Собственность публично-правовых образований	420112	71015	Земли промышленности, энергетики, транспорта, связи, радиовещания, телевидения, информатики, земли для обеспечения космической деятельности, земли обороны, безопасности и земли иного специального назначения	63:32:0000000:9514/чзу1	Строительная площадка
11	Российская Федерация, Самарская обл., р-н Ставропольский, с/п Подстепки, с.Подстепки, мостовой переход через реку Волгу	Земли населённых пунктов	63:32:1702005:533 Для индивидуальной жилой застройки	-	8304	1334	Земли населённых пунктов	63:32:1702005:533/чзу4	Строительная площадка
12	Российская Федерация, Самарская обл., р-н Ставропольский, с/п Подстепки, с.Подстепки, мостовой переход через реку Волгу	Земли населённых пунктов	63:32:1702005:523 Для общего пользования (уличная сеть)	государственная (Самарская обл.)	7164	4077	Земли населённых пунктов	63:32:1702005:523/чзу4	Строительная площадка
13	Российская Федерация, Самарская обл., р-н Ставропольский, с. Подстепки, ул. Полевая	Земли населённых пунктов	63:32:1702005:530 Для индивидуального жилищного строительства	-	13440	6315	Земли населённых пунктов	63:32:1702005:530/чзу4	Строительная площадка
14	Российская Федерация, Самарская обл., р-н Ставропольский, с/п Подстепки, с. Подстепки, ул. Житная, уч. 1-А	Земли населённых пунктов	63:32:0000000:11134 Для индивидуального жилищного строительства	-	6096	6096	Земли населённых пунктов	63:32:0000000:11134/чзу3	Строительная площадка
15	Российская Федерация, Самарская обл., р-н Ставропольский, с/п Подстепки, с. Подстепки, ул. Житная, уч. 1	Земли населённых пунктов	63:32:0000000:11133 Для индивидуального жилищного строительства	-	9301	6099	Земли населённых пунктов	63:32:0000000:11133/чзу4	Строительная площадка
16	р-н Ставропольский, с/п Подстепки, с. Подстепки	Земли населённых пунктов	63:32:0000000:11620 Под места общего пользования, проходы и проезды	-	16246	4137	Земли населённых пунктов	63:32:0000000:11620/чзу4	Строительная площадка
17	Российская Федерация, Самарская обл., р-н Ставропольский, с/п Подстепки, с.Подстепки, ул. Кленовая, уч. 5	Земли населённых пунктов	63:32:1702005:162 Для индивидуального жилищного строительства	-	15829	251	Земли населённых пунктов	63:32:1702005:162/чзу3	Строительная площадка

№ п/п	Исходные земельные участки					территории, необходимые на период строительства			
	Адрес, описание местоположения	Категория земель	Кадастровый/ условный номер, вид разрешённого использования	Форма собственности, наличие иных вещных прав и ограничений (обременений)	Площадь, кв. м	Площадь, кв. м.	Категория земель	Условный номер	Назначение
1	2	3	4	5	6	8	10	11	12
18	Самарская обл, р-н Ставропольский, электросетевой комплекс ВЛ 10 кВ фидер 4 ПС "Подстепки"	Земли промышленности, энергетики, транспорта, связи, радиовещания, телевидения, информатики, земли для обеспечения космической деятельности, земли обороны, безопасности и земли иного специального назначения	63:32:0000000:180 (63:32:1702005:50) Для размещения промышленных объектов	частная	187	16	Земли промышленности, энергетики, транспорта, связи, радиовещания, телевидения, информатики, земли для обеспечения космической деятельности, земли обороны, безопасности и земли иного специального назначения	63:32:0000000:180/чзу1	Строительная площадка
19	Российская Федерация, Самарская обл., р-н Ставропольский, с.Подстепки, СХПК им. Степана Разина	Земли сельскохозяйственного назначения	63:32:0000000:304 (63:32:1702008:2093) Для сельскохозяйственного производства	общедолевая собственность	33912185	552	-	63:32:1702008:2093/чзу3	Строительная площадка
20	Российская Федерация, Самарская обл., р-н Ставропольский, Ягодинское участковое лесничество, кв-л № 1-25	Земли лесного фонда	63:32:0000000:262 (63:32:1605001:102) Для размещения объектов лесного фонда	-	27201403	25993	Земли лесного фонда	63:32:0000000:262/чзу5	Строительная площадка
21	Российская Федерация, Самарская обл., р-н Ставропольский, Ягодинское участковое лесничество, кв-л № 1-25	Земли лесного фонда	63:32:0000000:262 (63:32:1605001:102) Для размещения объектов лесного фонда	-	27201403	3264	Земли лесного фонда	63:32:0000000:262/чзу7	Строительная площадка
22	Российская Федерация, Самарская обл., р-н Ставропольский, Ягодинское участковое лесничество, кв-л № 1-25	Земли лесного фонда	63:32:0000000:262 (63:32:1605001:102) Для размещения объектов лесного фонда	-	27201403	1315	Земли лесного фонда	63:32:0000000:262/чзу6	Строительная площадка
23	Российская Федерация, Самарская обл., р-н Ставропольский	Земли сельскохозяйственного назначения	63:32:1702001	государственная (неразграниченная)	-	120192	Земли сельскохозяйственного назначения	63:32:1702001/ЗУ1	Строительная площадка
24	Российская Федерация, Самарская обл., р-н Шигонский	Земли сельскохозяйственного назначения	63:37:0000000	государственная неразграниченная	-	346	Земли сельскохозяйственного назначения	63:37:0000000/ЗУ4	Строительная площадка
25	Российская Федерация, Самарская обл., р-н Шигонский	Земли сельскохозяйственного назначения	63:37:0000000	государственная неразграниченная	-	408	Земли сельскохозяйственного назначения	63:37:0000000/ЗУ5	Строительная площадка
26	Российская Федерация, Самарская обл., р-н Шигонский, с/п Тайдаково, с. Климовка ул. Новая, 11В	Земли населённых пунктов	63:37:1402001:376 Для ведения личного подсобного хозяйства	частная	1793	83	Земли населённых пунктов	63:37:1402001:376/чзу3	Строительная площадка
27	Российская Федерация, Самарская обл., р-н Ставропольский, с/п Подстепки	Земли сельскохозяйственного назначения	63:32:1702005:360 Для сельскохозяйственного производства	частная	100000	9647	Земли сельскохозяйственного назначения	63:32:1702005:360/чзу1	Площадка для сканирования строительных материалов
28	Российская Федерация, Самарская обл., р-н Ставропольский, с/п Подстепки	Земли сельскохозяйственного назначения	63:32:1702005:388 Для сельскохозяйственного производства	-	915798	11384	Земли сельскохозяйственного назначения	63:32:1702005:388/чзу1	Площадка для сканирования строительных материалов

Таблица 5

9. Ведомость земельных участков, в отношении которых планируется установление публичного сервитута.

№ п/п	Исходные земельные участки					Части земельных участков, в отношении которых планируется установление публичного сервитута			
	Адрес, описание местоположения	Категория земель	Кадастровый/ условный номер, вид разрешённого использования	Форма собственности, наличие иных вещных прав и ограничений (обременений)	Площадь, кв. м	Площадь, кв. м.	Категория земель	Условный номер	Назначение
1	2	3	4	5	6	8	10	11	12
1	Российская Федерация, Самарская обл., р-н Ставропольский, с/п Подстепки	Земли промышленности, энергетики, транспорта, связи, радиовещания, телевидения, информатики, земли для обеспечения космической деятельности, земли обороны, безопасности и земли иного специального назначения	63:32:0000000:9514 Для размещения и эксплуатации объектов автомобильного транспорта и объектов дорожного хозяйства	Собственность публично-правовых образований	420112	171	Земли промышленности, энергетики, транспорта, связи, радиовещания, телевидения, информатики, земли для обеспечения космической деятельности, земли обороны, безопасности и земли иного специального назначения	63:32:0000000:9514/чзу5	ВЛ 110 кВ ВДН-II 3хАС(1х150/24), М3-11,0-В-ОЖ-Н-Р-190
2	Российская Федерация, Самарская обл., р-н Ставропольский, с/п Подстепки	Земли промышленности, энергетики, транспорта, связи, радиовещания, телевидения, информатики, земли для обеспечения космической деятельности, земли обороны, безопасности и земли иного специального назначения	63:32:0000000:9514 Для размещения и эксплуатации объектов автомобильного транспорта и объектов дорожного хозяйства	Собственность публично-правовых образований	420112	18460	Земли промышленности, энергетики, транспорта, связи, радиовещания, телевидения, информатики, земли для обеспечения космической деятельности, земли обороны, безопасности и земли иного специального назначения	63:32:0000000:9514/чзу6	водопровод напорный «Автоград-водоканал» гл.1.5 м
3	Российская Федерация, Самарская обл., р-н Ставропольский, с/п Подстепки	Земли промышленности, энергетики, транспорта, связи, радиовещания, телевидения, информатики, земли для обеспечения космической деятельности, земли обороны, безопасности и земли иного специального назначения	63:32:0000000:9514 Для размещения и эксплуатации объектов автомобильного транспорта и объектов дорожного хозяйства	Собственность публично-правовых образований	420112	5404	Земли промышленности, энергетики, транспорта, связи, радиовещания, телевидения, информатики, земли для обеспечения космической деятельности, земли обороны, безопасности и земли иного специального назначения	63:32:0000000:9514/чзу7	каб. ВОЛС «Автоваз» гл.0.8
4	Российская Федерация, Самарская обл., р-н Ставропольский, с/п Подстепки	Земли промышленности, энергетики, транспорта, связи, радиовещания, телевидения, информатики, земли для обеспечения космической деятельности, земли обороны, безопасности и земли иного специального назначения	63:32:0000000:9514 Для размещения и эксплуатации объектов автомобильного транспорта и объектов дорожного хозяйства	Собственность публично-правовых образований	420112	77023	Земли промышленности, энергетики, транспорта, связи, радиовещания, телевидения, информатики, земли для обеспечения космической деятельности, земли обороны, безопасности и земли иного специального назначения	63:32:0000000:9514/чзу8	Переустраиваемая дорога
5	Российская Федерация, Самарская обл., р-н Ставропольский, с/п Подстепки	Земли промышленности, энергетики, транспорта, связи, радиовещания, телевидения, информатики, земли для обеспечения космической деятельности, земли обороны, безопасности и земли иного специального назначения	63:32:0000000:9514 Для размещения и эксплуатации объектов автомобильного транспорта и объектов дорожного хозяйства	Собственность публично-правовых образований	420112	8023	Земли промышленности, энергетики, транспорта, связи, радиовещания, телевидения, информатики, земли для обеспечения космической деятельности, земли обороны, безопасности и земли иного специального назначения	63:32:0000000:9514/чзу9	ВЛ 6 кВ Ф-21 ПС "Водозабор"
6	Российская Федерация, Самарская обл., р-н Ставропольский, с/п Подстепки	Земли промышленности, энергетики, транспорта, связи, радиовещания, телевидения, информатики, земли для обеспечения космической деятельности, земли обороны, безопасности и земли иного специального назначения	63:32:0000000:9514 Для размещения и эксплуатации объектов автомобильного транспорта и объектов дорожного хозяйства	Собственность публично-правовых образований	420112	1248	Земли промышленности, энергетики, транспорта, связи, радиовещания, телевидения, информатики, земли для обеспечения космической деятельности, земли обороны, безопасности и земли иного специального назначения	63:32:0000000:9514/чзу10	ВЛ 10 кВ Ф-4 ПС "Подстепки"
7	Российская Федерация, Самарская обл., р-н Ставропольский, с/п Подстепки	Земли промышленности, энергетики, транспорта, связи, радиовещания, телевидения, информатики, земли для обеспечения космической деятельности, земли обороны, безопасности и земли иного специального назначения	63:32:0000000:9514 Для размещения и эксплуатации объектов автомобильного транспорта и объектов дорожного хозяйства	Собственность публично-правовых образований	420112	7350	Земли промышленности, энергетики, транспорта, связи, радиовещания, телевидения, информатики, земли для обеспечения космической деятельности, земли обороны, безопасности и земли иного специального назначения	63:32:0000000:9514/чзу11	Переустраиваемая дорога
8	Российская Федерация, Самарская обл., р-н Ставропольский, с/п Подстепки, с. Подстепки, ул. Житная, уч. 1	Земли населённых пунктов	63:32:0000000:11133 Для индивидуального жилищного строительства		9301	6103	Земли населённых пунктов	63:32:0000000:11133/чзу1	Переустраиваемая дорога
9	Российская Федерация, Самарская обл., р-н Ставропольский, с/п Подстепки, с. Подстепки, ул. Житная, уч. 1	Земли населённых пунктов	63:32:0000000:11133 Для индивидуального жилищного строительства		9301	5375	Земли населённых пунктов	63:32:0000000:11133/чзу2	ВЛ 6 кВ Ф-21 ПС "Водозабор"
10	Российская Федерация, Самарская обл., р-н Ставропольский, с/п Подстепки, с. Подстепки, ул. Житная, уч. 1	Земли населённых пунктов	63:32:0000000:11133 Для индивидуального жилищного строительства		9301	1862	Земли населённых пунктов	63:32:0000000:11133/чзу3	ВЛ 10 кВ Ф-4 ПС "Подстепки"

№ п/п	Исходные земельные участки					Части земельных участков, в отношении которых планируется установление публичного сервитута			
	Адрес, описание местоположения	Категория земель	Кадастровый/ условный номер, вид разрешённого использования	Форма собственности, наличие иных вещных прав и ограничений (обременений)	Площадь, кв. м	Площадь, кв. м.	Категория земель	Условный номер	Назначение
1	2	3	4	5	6	8	10	11	12
11	Российская Федерация, Самарская обл., р-н Ставропольский, с/п Подстепки, с. Подстепки, ул. Житная, уч. 1-А	Земли населённых пунктов	63:32:0000000:11134 Для индивидуального жилищного строительства		6083	6096	Земли населённых пунктов	63:32:0000000:11134/чзу1	Переустраиваемая дорога
12	Российская Федерация, Самарская обл., р-н Ставропольский, с/п Подстепки, с. Подстепки, ул. Житная, уч. 1-А	Земли населённых пунктов	63:32:0000000:11134 Для индивидуального жилищного строительства		6083	1813	Земли населённых пунктов	63:32:0000000:11134/чзу2	ВЛ 6 кВ Ф-21 ПС "Водозабор"
13	р-н Ставропольский, с/п Подстепки, с. Подстепки	Земли населённых пунктов	63:32:0000000:11620 Под места общего пользования, проходы и проезды		16246	6027	Земли населённых пунктов	63:32:0000000:11620/чзу1	Переустраиваемая дорога
14	р-н Ставропольский, с/п Подстепки, с. Подстепки	Земли населённых пунктов	63:32:0000000:11620 Под места общего пользования, проходы и проезды		16246	1294	Земли населённых пунктов	63:32:0000000:11620/чзу2	ВЛ 6 кВ Ф-21 ПС "Водозабор"
15	р-н Ставропольский, с/п Подстепки, с. Подстепки	Земли населённых пунктов	63:32:0000000:11620 Под места общего пользования, проходы и проезды		16246	5705	Земли населённых пунктов	63:32:0000000:11620/чзу3	ВЛ 10 кВ Ф-4 ПС "Подстепки"
16	Российская Федерация, Самарская обл., р-н Ставропольский, Ягодинское участковое лесничество, кв-л № 1-25	Земли лесного фонда	63:32:0000000:262 (63:32:1605001:102) Для размещения объектов лесного фонда	-	27201403	470	Земли лесного фонда	63:32:0000000:262/чзу1	каб. ВОЛС «Ростелеком» гл.0.8
17	Российская Федерация, Самарская обл., р-н Ставропольский, Ягодинское участковое лесничество, кв-л № 1-25	Земли лесного фонда	63:32:0000000:262 (63:32:1605001:102) Для размещения объектов лесного фонда	-	27201403	22123	Земли лесного фонда	63:32:0000000:262/чзу2	газопровод Уренгой – Новопсков РН 7.4 МПа
18	Российская Федерация, Самарская обл., р-н Ставропольский, Ягодинское участковое лесничество, кв-л № 1-25	Земли лесного фонда	63:32:0000000:262 (63:32:1605001:102) Для размещения объектов лесного фонда	-	27201403	8442	Земли лесного фонда	63:32:0000000:262/чзу3	газопровод Уренгой – Петровск РН 7.4 МПа
19	Российская Федерация, Самарская обл., р-н Ставропольский, Ягодинское участковое лесничество, кв-л № 1-25	Земли лесного фонда	63:32:0000000:262 (63:32:1605001:102) Для размещения объектов лесного фонда	-	27201403	10522	Земли лесного фонда	63:32:0000000:262/чзу4	газопровод Челябинск – Петровск РН 7.4 МПа
20	Российская Федерация, Самарская обл., р-н Ставропольский	Земли сельскохозяйственного назначения	63:32:1702001	государственная (неразграниченная)	-	12798	Земли сельскохозяйственного назначения	63:32:1702001/ЗУ8	газопровод Уренгой – Новопсков РН 7.4 МПа
21	Российская Федерация, Самарская обл., р-н Ставропольский	Земли сельскохозяйственного назначения	63:32:1702001	государственная (неразграниченная)	-	262	Земли сельскохозяйственного назначения	63:32:1702001/ЗУ9	каб. св. «Газпром» гл.0.8
22	Российская Федерация, Самарская обл., р-н Ставропольский	Земли сельскохозяйственного назначения	63:32:1702001	государственная (неразграниченная)	-	8111	Земли сельскохозяйственного назначения	63:32:1702001/ЗУ10	ВЛ 6 кВ в габаритах 35 кВ п/с Водозабор до Алых парусов Ф-20
23	Российская Федерация, Самарская обл., р-н Ставропольский	Земли сельскохозяйственного назначения	63:32:1702001	государственная (неразграниченная)	-	13449	Земли сельскохозяйственного назначения	63:32:1702001/ЗУ11	ВЛ 110 кВ ВДН-II 3хАС(1х150/24), М3-11,0-В-ОЖ-Н-Р-190
24	Российская Федерация, Самарская обл., р-н Ставропольский	Земли сельскохозяйственного назначения	63:32:1702001	государственная (неразграниченная)	-	19569	Земли сельскохозяйственного назначения	63:32:1702001/ЗУ12	ВЛ 110 кВ ВДН-II 3хАС(1х150/24), М3-11,0-В-ОЖ-Н-Р-190
25	Российская Федерация, Самарская обл., р-н Ставропольский	Земли сельскохозяйственного назначения	63:32:1702001	государственная (неразграниченная)	-	37609	Земли сельскохозяйственного назначения	63:32:1702001/ЗУ13	водопровод напорный «Автоград-водоканал» гл.1.5 м
26	Российская Федерация, Самарская обл., р-н Ставропольский	Земли сельскохозяйственного назначения	63:32:1702001	государственная (неразграниченная)	-	28166	Земли сельскохозяйственного назначения	63:32:1702001/ЗУ14	газопровод Уренгой – Петровск РН 7.4 МПа
27	Российская Федерация, Самарская обл., р-н Ставропольский	Земли сельскохозяйственного назначения	63:32:1702001	государственная (неразграниченная)	-	26486	Земли сельскохозяйственного назначения	63:32:1702001/ЗУ15	газопровод Челябинск – Петровск РН 7.4 МПа
28	Российская Федерация, Самарская обл., р-н Ставропольский	Земли сельскохозяйственного назначения	63:32:1702005	государственная (неразграниченная)	-	231	Земли сельскохозяйственного назначения	63:32:1702005/ЗУ2	Переустраиваемая дорога
29	Российская Федерация, Самарская обл., р-н Ставропольский	Земли сельскохозяйственного назначения	63:32:1702005	государственная (неразграниченная)	-	75	Земли сельскохозяйственного назначения	63:32:1702005/ЗУ3	ВЛ 6 кВ Ф-21 ПС "Водозабор"
30	Российская Федерация, Самарская обл., р-н Ставропольский	Земли сельскохозяйственного назначения	63:32:1702005	государственная (неразграниченная)	-	172	Земли сельскохозяйственного назначения	63:32:1702005/ЗУ4	ВЛ 10 кВ Ф-4 ПС "Подстепки"
31	Российская Федерация, Самарская обл., р-н Ставропольский, с/п Подстепки, с.Подстепки, ул. Кленовая, уч. 3	Земли населённых пунктов	63:32:1702005:126 Для индивидуального жилищного строительства		8349	69	Земли населённых пунктов	63:32:1702005:126/чзу1	ВЛ 10 кВ Ф-4 ПС "Подстепки"
32	Российская Федерация, Самарская обл., р-н Ставропольский, с/п Подстепки, с.Подстепки, ул. Кленовая, уч. 3	Земли населённых пунктов	63:32:1702005:126 Для индивидуального жилищного строительства		8349	69	Земли населённых пунктов	63:32:1702005:126/чзу2	Переустраиваемая дорога
33	Российская Федерация, Самарская обл., р-н Ставропольский, с/п Подстепки, с.Подстепки, ул. Кленовая, уч. 5	Земли населённых пунктов	63:32:1702005:162 Для индивидуального жилищного строительства		15829	907	Земли населённых пунктов	63:32:1702005:162/чзу1	ВЛ 10 кВ Ф-4 ПС "Подстепки"
34	Российская Федерация, Самарская обл., р-н Ставропольский, с/п Подстепки, с.Подстепки, ул. Кленовая, уч. 5	Земли населённых пунктов	63:32:1702005:162 Для индивидуального жилищного строительства		15829	907	Земли населённых пунктов	63:32:1702005:162/чзу2	Переустраиваемая дорога
35	Российская Федерация, Самарская обл., р-н Ставропольский, с/п Подстепки	Земли сельскохозяйственного назначения	63:32:1702005:360 Для сельскохозяйственного производства		100000	150	Земли сельскохозяйственного назначения	63:32:1702005:360/чзу1	Переустраиваемая дорога
36	Российская Федерация, Самарская обл., р-н Ставропольский, с/п Подстепки, с.Подстепки, мостовой переход через реку Волгу	Земли населённых пунктов	63:32:1702005:522 Для общего пользования (уличная сеть)	государственная (Самарская обл.)	34556	8082	Земли населённых пунктов	63:32:1702005:522/чзу1	Переустраиваемая дорога
37	Российская Федерация, Самарская обл., р-н Ставропольский, с/п Подстепки, с.Подстепки, мостовой переход через реку Волгу	Земли населённых пунктов	63:32:1702005:522 Для общего пользования (уличная сеть)	государственная (Самарская обл.)	34556	404	Земли населённых пунктов	63:32:1702005:522/чзу2	ВЛ 6 кВ Ф-21 ПС "Водозабор"
38	Российская Федерация, Самарская обл., р-н Ставропольский, с/п Подстепки, с.Подстепки, мостовой переход через реку Волгу	Земли населённых пунктов	63:32:1702005:522 Для общего пользования (уличная сеть)	государственная (Самарская обл.)	34556	59	Земли населённых пунктов	63:32:1702005:522/чзу3	ВЛ 10 кВ Ф-4 ПС "Подстепки"

№ п/п	Исходные земельные участки					Части земельных участков, в отношении которых планируется установление публичного сервитута			
	Адрес, описание местоположения	Категория земель	Кадастровый/ условный номер, вид разрешённого использования	Форма собственности, наличие иных вещных прав и ограничений (обременений)	Площадь, кв. м	Площадь, кв. м.	Категория земель	Условный номер	Назначение
1	2	3	4	5	6	8	10	11	12
39	Российская Федерация, Самарская обл., р-н Ставропольский, с/п Подстепки, с.Подстепки, мостовой переход через реку Волгу	Земли населённых пунктов	63:32:1702005:523 Для общего пользования (уличная сеть)	государственная (Самарская обл.)	7164	4074	Земли населённых пунктов	63:32:1702005:523/чзу1	Переустраиваемая дорога
40	Российская Федерация, Самарская обл., р-н Ставропольский, с/п Подстепки, с.Подстепки, мостовой переход через реку Волгу	Земли населённых пунктов	63:32:1702005:523 Для общего пользования (уличная сеть)	государственная (Самарская обл.)	7164	2178	Земли населённых пунктов	63:32:1702005:523/чзу2	ВЛ 6 кВ Ф-21 ПС "Водозабор"
41	Российская Федерация, Самарская обл., р-н Ставропольский, с/п Подстепки, с.Подстепки, мостовой переход через реку Волгу	Земли населённых пунктов	63:32:1702005:523 Для общего пользования (уличная сеть)	государственная (Самарская обл.)	7164	1539	Земли населённых пунктов	63:32:1702005:523/чзу3	ВЛ 10 кВ Ф-4 ПС "Подстепки"
42	Российская Федерация, Самарская обл., р-н Ставропольский, с. Подстепки, ул. Полевая	Земли населённых пунктов	63:32:1702005:530 Для индивидуального жилищного строительства	-	13440	6880	Земли населённых пунктов	63:32:1702005:530/чзу1	Переустраиваемая дорога
43	Российская Федерация, Самарская обл., р-н Ставропольский, с. Подстепки, ул. Полевая	Земли населённых пунктов	63:32:1702005:530 Для индивидуального жилищного строительства	-	13440	1960	Земли населённых пунктов	63:32:1702005:530/чзу2	ВЛ 6 кВ Ф-21 ПС "Водозабор"
44	Российская Федерация, Самарская обл., р-н Ставропольский, с. Подстепки, ул. Полевая	Земли населённых пунктов	63:32:1702005:530 Для индивидуального жилищного строительства	-	13440	1655	Земли населённых пунктов	63:32:1702005:530/чзу3	ВЛ 10 кВ Ф-4 ПС "Подстепки"
45	Российская Федерация, Самарская обл., р-н Ставропольский, с/п Подстепки, с.Подстепки, мостовой переход через реку Волгу	Земли населённых пунктов	63:32:1702005:533 Для индивидуальной жилой застройки	-	8304	2009	Земли населённых пунктов	63:32:1702005:533/чзу1	Переустраиваемая дорога
46	Российская Федерация, Самарская обл., р-н Ставропольский, с/п Подстепки, с.Подстепки, мостовой переход через реку Волгу	Земли населённых пунктов	63:32:1702005:533 Для индивидуальной жилой застройки	-	8304	522	Земли населённых пунктов	63:32:1702005:533/чзу2	ВЛ 6 кВ Ф-21 ПС "Водозабор"
47	Российская Федерация, Самарская обл., р-н Ставропольский, с/п Подстепки, с.Подстепки, мостовой переход через реку Волгу	Земли населённых пунктов	63:32:1702005:533 Для индивидуальной жилой застройки	-	8304	1626	Земли населённых пунктов	63:32:1702005:533/чзу3	ВЛ 10 кВ Ф-4 ПС "Подстепки"
48	Российская Федерация, Самарская обл., р-н Ставропольский, с.Подстепки, СХПК им. Степана Разина	Земли сельскохозяйственного назначения	63:32:0000000:304 (63:32:1702008:2093) Для сельскохозяйственного производства	общедолевая собственность	33912185	2314	Земли сельскохозяйственного назначения	63:32:0000000:304/чзу2	ВЛ 6 кВ Ф-21 ПС "Водозабор"
49	Российская Федерация, Самарская обл., р-н Ставропольский, с.Подстепки, СХПК им. Степана Разина	Земли сельскохозяйственного назначения	63:32:0000000:304 (63:32:1702008:2093) Для сельскохозяйственного производства	общедолевая собственность	33912185	1443	Земли сельскохозяйственного назначения	63:32:0000000:304/чзу3	ВЛ 10 кВ Ф-4 ПС "Подстепки"
50	Российская Федерация, Самарская обл., р-н Шигонский, с/п Тайдаково, с. Климовка	Земли сельскохозяйственного назначения	63:37:0000000:9797 Для ведения крестьянского (фермерского) хозяйства	частная	6490000	5779	Земли сельскохозяйственного назначения	63:37:0000000:9797/чзу2	Переустраиваемая дорога
51	Российская Федерация, Самарская обл., р-н Шигонский, с/п Тайдаково, с. Климовка	Земли сельскохозяйственного назначения	63:37:0000000:9797 Для ведения крестьянского (фермерского) хозяйства	частная	6490000	5054	Земли сельскохозяйственного назначения	63:37:0000000:9797/чзу3	каб. ВОЛС «Ростелеком» гл.0.8
52	Российская Федерация, Самарская обл., р-н Шигонский, с/п Тайдаково, с. Климовка	Земли сельскохозяйственного назначения	63:37:0000000:9797 Для ведения крестьянского (фермерского) хозяйства	частная	6490000	2781	Земли сельскохозяйственного назначения	63:37:0000000:9797/чзу4	каб. ВОЛС «Автоваз» гл.0.8
53	Российская Федерация, Самарская обл., р-н Шигонский, с/п Тайдаково, с. Климовка	Земли сельскохозяйственного назначения	63:37:0000000:9797 Для ведения крестьянского (фермерского) хозяйства	частная	6490000	1567	Земли сельскохозяйственного назначения	63:37:0000000:9797/чзу5	газопровод в.д. гл. 1.0 «Шигонырайгаз»
54	Российская Федерация, Самарская обл., р-н Шигонский, с/п Тайдаково, с. Климовка	Земли сельскохозяйственного назначения	63:37:0000000:9797 Для ведения крестьянского (фермерского) хозяйства	частная	6490000	133	Земли сельскохозяйственного назначения	63:37:0000000:9797/чзу6	водопровод МУП «Усольское» гл.2.0
55	Российская Федерация, Самарская обл., р-н Шигонский, с/п Тайдаково	Земли промышленности, энергетики, транспорта, связи, радиовещания, телевидения, информатики, земли для обеспечения космической деятельности, земли обороны, безопасности и земли иного специального назначения	63:37:0000000:10406 Для размещения автомобильных дорог и их конструктивных элементов	собственность публично-правовых образований	174979	930	Земли промышленности, энергетики, транспорта, связи, радиовещания, телевидения, информатики, земли для обеспечения космической деятельности, земли обороны, безопасности и земли иного специального назначения	63:37:0000000:10406/чзу2	газопровод в.д. гл. 1.0 «Шигонырайгаз»
56	Российская Федерация, Самарская обл., р-н Шигонский, с. Климовка	Земли населённых пунктов	63:37:0000000:10425 Для размещения автомобильных дорог и их конструктивных элементов	собственность публично-правовых образований	33413	1387	Земли населённых пунктов	63:37:0000000:10425/чзу2	Переустраиваемая дорога
57	Российская Федерация, Самарская обл., р-н Шигонский, с. Климовка	Земли населённых пунктов	63:37:0000000:10425 Для размещения автомобильных дорог и их конструктивных элементов	собственность публично-правовых образований	33413	367	Земли населённых пунктов	63:37:0000000:10425/чзу3	водопровод МУП «Усольское» гл.2.0
58	Российская Федерация, Самарская обл., р-н Шигонский, с/п Тайдаково, 0000000/10493	Земли сельскохозяйственного назначения	63:37:0000000:10493 Для сельскохозяйственного производства	частная	660000	640	Земли сельскохозяйственного назначения	63:37:0000000:10493/чзу1	каб. ВОЛС «Ростелеком» гл.0.8
59	Российская Федерация, Самарская обл., р-н Шигонский, с/п Тайдаково, мостовой переход через реку Волгу	Земли сельскохозяйственного назначения	63:37:1401005:11 Для сельскохозяйственного производства	-	86131	1044	Земли сельскохозяйственного назначения	63:37:1401005:11/чзу1	каб. ВОЛС «Ростелеком» гл.0.8
60	Российская Федерация, Самарская обл., р-н Шигонский, с/п Тайдаково, мостовой переход через реку Волгу	Земли сельскохозяйственного назначения	63:37:1401005:11 Для сельскохозяйственного производства	-	86131	505	Земли сельскохозяйственного назначения	63:37:1401005:11/чзу2	каб. ВОЛС «Автоваз» гл.0.8
61	Российская Федерация, Самарская обл., р-н Шигонский, с. Климовка	Земли сельскохозяйственного назначения	63:37:1402001	государственная (неразграниченная)	-	468	Земли сельскохозяйственного назначения	63:37:1402001/ЗУ1	каб. ВОЛС «Ростелеком» гл.0.8
62	Российская Федерация, Самарская обл., р-н Шигонский, с. Климовка	Земли сельскохозяйственного назначения	63:37:1402001	государственная (неразграниченная)	-	303	Земли сельскохозяйственного назначения	63:37:1402001/ЗУ2	каб. ВОЛС «Автоваз» гл.0.8
63	Российская Федерация, Самарская обл., р-н Шигонский, с/п Тайдаково, с. Климовка ул. Новая, 11В	Земли населённых пунктов	63:37:1402001:376 Для ведения личного подсобного хозяйства	частная	1793	90	Земли населённых пунктов	63:37:1402001:376/чзу1	каб. ВОЛС «Автоваз» гл.0.8

№ п/п	Исходные земельные участки					Части земельных участков, в отношении которых планируется установление публичного сервитута			
	Адрес, описание местоположения	Категория земель	Кадастровый/ условный номер, вид разрешённого использования	Форма собственности, наличие иных вещных прав и ограничений (обременений)	Площадь, кв. м	Площадь, кв. м.	Категория земель	Условный номер	Назначение
1	2	3	4	5	6	8	10	11	12
64	Российская Федерация, Самарская обл., р-н Шигонский, с/п Тайдаково, с. Климовка ул. Новая, 11В	Земли населённых пунктов	63:37:1402001:376 Для ведения личного подсобного хозяйства	частная	1793	75	Земли населённых пунктов	63:37:1402001:376/чзу2	каб. ВОЛС «Ростелеком» гл.0.8
65	Российская Федерация, Самарская обл., р-н Шигонский, с. Климовка, ул. Новая, 11-В/3	Земли населённых пунктов	63:37:1402001:355 Земельные участки (территории) общего пользования	Государственная (Самарская обл.)	750	24	Земли населённых пунктов	63:37:1402001:355/чзу1	каб. ВОЛС «Ростелеком» гл.0.8
66	Российская Федерация, Самарская обл., р-н Шигонский, с. Климовка, ул. Новая, 9-А	Земли населённых пунктов	63:37:1402001:342 Земельные участки (территории) общего пользования	Государственная (Самарская обл.)	1000	16	Земли населённых пунктов	63:37:1402001:342/чзу1	каб. ВОЛС «Ростелеком» гл.0.8
67	Российская Федерация, Самарская обл., р-н Шигонский	Земли сельскохозяйственного назначения	63:37:1403005	государственная (неразграниченная)	-	641	Земли сельскохозяйственного назначения	63:37:1403005/ЗУ1	водопровод МУП «Усольское» гл.2.0
68	Российская Федерация, Самарская обл., р-н Шигонский	Земли сельскохозяйственного назначения	63:37:1403005	государственная (неразграниченная)	-	4482	Земли сельскохозяйственного назначения	63:37:1403005/ЗУ2	ВЛ 10 кВ Ф-4 от ПС «Новодевичье» - ПАО "МРСК Волги»
69	Российская Федерация, Самарская обл., р-н Шигонский	Земли сельскохозяйственного назначения	63:37:1403005	государственная (неразграниченная)	-	2378	Земли сельскохозяйственного назначения	63:37:1403005/ЗУ3	ВЛ 10 кВ Ф-6 от ПС «Усолье» - ПАО "МРСК Волги»; ВЛ 0,4 кВ Ф-2 от КТП/ 6/04 - ПАО "МРСК Волги»

10. Целевое назначение лесов, вид разрешенного использования лесного участка, количественные и качественные характеристики лесного участка.

Зона размещения объекта регионального значения: «Строительство обхода г. Тольятти с мостовым переходом через р. Волгу в составе международного транспортного маршрута «Европа - Западный Китай». (I Этап)», расположенная в Ставропольском муниципальном районе Самарской области, частично расположена в пределах Ставропольского лесничества, в кварталах, имеющих следующее таксационное описание в соответствии с выпиской из государственного лесного реестра от 29 апреля 2020г. № 484:

Ягодинское участковое лесничество

квартал 21 выдел 29 - площадь 11,0 га, состав 10С, возраст 130 лет, бонитет 2, полнота 0,8, запас древесины на 1 га/на выделе - 450,0 м³/4950,0 м³;

квартал 21 выдел 37 - площадь 9,3 га, состав 6СА2Дн, возраст 130/80 лет, бонитет 2, полнота 0,6, запас древесины на 1 га/на выделе -240,0 м³/2230,0 м³, подрост 10Кл, высота 6,0 м., 4,0 тыс.шт/га;

квартал 21 выдел 38 - площадь 2,4 га, состав 6СА2Дн, возраст 110 лет, бонитет 2, полнота 0,5, запас древесины на 1 га/на выделе -200,0 м³/480,0 м³;

квартал 21 выдел 39 - площадь 0,5 га, состав 10Дн+С, возраст 70 лет, бонитет 4, полнота 0,5, запас древесины на 1 га/на выделе -100,0 м³/50,0 м³;

квартал 21 выдел 41 - площадь 1,6 га, состав 10Дн, возраст 70 лет, бонитет 4, полнота 0,5, запас древесины на 1 га/на выделе -100,0 м³/160,0 м³, подрост 10Кл, высота 5,0 м., 3,0 тыс.шт/га;

квартал 21 выдел 42 - площадь 1,2 га, прочие трассы, ширина 99,0 м., протяженность 0,5 км.;

квартал 22 выдел 20 - площадь 4,3 га, состав 10Дн, возраст 70 лет, бонитет 4, полнота 0,5, запас древесины на 1 га/на выделе -100,0 м³/430,0 м³;

квартал 22 выдел 23 - площадь 1,8 га, состав 10Дн, возраст 75 лет, бонитет 5, полнота 0,5, запас древесины на 1 га/на выделе - 80,0 м³/140,0 м³;

квартал 22 выдел 24 - площадь 0,1 га, прочие трассы;

квартал 22 выдел 27 - площадь 0,2 га, просека квартальная, ширина 4,0 м., протяженность 0,5 км;

квартал 23 выдел 11 - площадь 7,0 га, состав 9С1Дн, возраст 130 лет, бонитет 1, полнота 0,7, запас древесины на 1 га/на выделе - 430,0 м³/3530,0 м³;

квартал 23 выдел 12 - площадь 5,9 га, состав 10Дн, возраст 80 лет, бонитет 3, полнота 0,6, запас древесины на 1 га/на выделе -190,0 м³/1120,0 м³, Единичные деревья 10С, возраст 140 лет, запас древесины на 1 га/на выделе -30,0 м³/180,0 м³;

квартал 23 выдел 13 - площадь 6,7 га, состав 10С+Дн+Лп, возраст 130 лет, бонитет 1, полнота 0,7, запас древесины на 1 га/на выделе - 430,0 м³/2880,0 м³;

квартал 23 выдел 14 - площадь 2,9 га, состав 8С2Дн, возраст 110 лет, бонитет 1, полнота 0,6, запас древесины на 1 га/на выделе - 320,0 м³/930,0 м³;

квартал 23 выдел 17 - площадь 1,6 га, состав 9С1Дн, возраст 140 лет, бонитет 2, полнота 0,6, запас древесины на 1 га/на выделе - 350,0 м³/560,0 м³;

квартал 23 выдел 18 - площадь 5,2 га, состав 7Дн3С, возраст 75/120 лет, бонитет 4, полнота 0,4, запас древесины на 1 га/на выделе - 130,0 м³/680,0 м³;

квартал 23 выдел 21 - площадь 6,8 га, состав 10С, возраст 130 лет, бонитет 1, полнота 0,7, запас древесины на 1 га/на выделе - 430,0 м³/2920,0 м³;

квартал 23 выдел 22 - площадь 5,2 га, состав 10Дн+Б+Лп, возраст 75 лет, бонитет 4, полнота 0,4, запас древесины на 1 га/на выделе - 80,0 м³/420,0 м³, Единичные деревья 10С, возраст 120 лет, запас древесины на 1 га/на выделе - 20,0 м³/100,0 м³;

квартал 23 выдел 23 - площадь 0,5 га, состав 6С2С2Дн, возраст 120/80 лет, бонитет 2, полнота 0,6, запас древесины на 1 га/на выделе - 290,0 м³/150,0 м³;

квартал 23 выдел 24 - площадь 1,7 га, состав лесные культуры 8СДн+Б, возраст 45 лет, бонитет 1А, полнота 0,8, запас древесины на 1 га/на выделе - 260,0 м³ /440,0 м³;

квартал 23 выдел 29 - площадь 0,8 га, просека квартальная, ширина 4,0 м., протяженность 2,0 км, выдел проезжий;

квартал 24 выдел 1 - площадь 9,1 га, состав 7С3Дн возраст 140 лет, бонитет 2, полнота 0,6, запас древесины на 1 га/на выделе - 300,0 м³/2730,0 м³;

квартал 24 выдел 3 - площадь 1,1 га, состав лесные культуры 10С, возраст 40 лет, бонитет 1А, полнота 0,7, запас древесины на 1 га/на выделе - 250,0 м³/280,0 м³, Единичные деревья 6СДн, возраст 140 лет, запас древесины на 1 га/на выделе - 30,0 м³/30,0 м³;

квартал 24 выдел 4 - площадь 10,1 га, состав 10С возраст 120 лет, бонитет 2, полнота 0,8, запас древесины на 1 га/на выделе - 400,0 м³/4040,0 м³;

квартал 24 выдел 9 - площадь 7,9 га, состав 8Дн2С, возраст 100 лет, бонитет 4, полнота 0,5, запас древесины на 1 га/на выделе - 140,0 м³/1110,0 м³;

квартал 24 выдел 10 - площадь 1,1 га, состав 8Дн1Ос1С+Б, возраст 75 лет, бонитет 4, полнота 0,4, запас древесины на 1 га/на выделе - 100,0 м³/110,0 м³;

квартал 24 выдел 11 - площадь 0,7 га, состав 10С, возраст 140 лет, бонитет 2, полнота 0,4, запас древесины на 1 га/на выделе - 230,0 м³/160,0 м³;

квартал 24 выдел 12 - площадь 1,9 га, состав лесные культуры 10С+Дн+Б, возраст 40 лет, бонитет 1А, полнота 0,9, запас древесины на 1 га/на выделе - 290,0 м³/550,0 м³;

квартал 24 выдел 15 - площадь 25,1 га, состав 10С+Дн, возраст 140 лет, бонитет 2, полнота 0,7, запас древесины на 1 га/на выделе - 390,0 м³/9790,0 м³;

квартал 24 выдел 23 - площадь 2,1 га, состав 7С3Дн возраст 140 лет, бонитет 2, полнота 0,6, запас древесины на 1 га/на выделе - 300,0 м³/630,0 м³;

квартал 24 выдел 24 - площадь 1,2 га, состав 7С3Дн возраст 140 лет, бонитет 2, полнота 0,6, запас древесины на 1 га/на выделе - 300,0 м³/360,0 м³;

квартал 24 выдел 25 - площадь 0,4 га, автомобильная дорога грунтовая, ширина 4,0 м., протяженность 1,0 км;

квартал 24 выдел 26 - площадь 0,4 га, просека квартальная, ширина 4,0 м., протяженность 1,0 км;

квартал 25 выдел 1 - площадь 0,3 га, состав несомкнувшиеся культуры 10Б, возраст 2, лет, сумма площадей сечения 30;

квартал 25 выдел 2 - площадь 54,5 га, состав 10Дн, возраст 75 лет, бонитет 5, полнота 0,6, запас древесины на 1 га/на выделе - 110,0 м³/6000,0 м³, Единичные деревья 10С, возраст 120 лет, запас древесины на 1 га/на выделе - 50,0 м³/2730,0 м³;

квартал 25 выдел 5 - площадь 11,8 га, состав 10Дн, возраст 75 лет, бонитет 5, полнота 0,6, запас древесины на 1 га/на выделе - 80,0 м³/940,0 м³;

квартал 25 выдел 6 - площадь 1,1 га, ландшафтная поляна;

квартал 25 выдел 17 - площадь 0,6 га, просека квартальная, ширина 4,0 м., протяженность 1,6 км.

11. Сведения о границах территории, в отношении которой утвержден проект межевания, содержащие перечень координат характерных точек этих границ в системе координат, используемой для ведения Единого государственного реестра недвижимости

Координаты зоны планируемого размещения объекта регионального значения «Строительство обхода г. Тольятти с мостовым переходом через р. Волгу в составе международного транспортного маршрута «Европа - Западный Китай». (I Этап)» в Шигонском районе Самарской области.

Номер точки	X	Y
1	419254,93	1296989,24
2	419451,56	1297078,65
3	419568,57	1297135,31
4	419614,03	1297162,12
5	419657,75	1297191,70
6	419699,55	1297223,94
7	419739,27	1297258,71
8	419776,75	1297295,87
9	419811,86	1297335,29
10	419844,45	1297376,81
11	419874,41	1297420,27
12	419901,61	1297465,51
13	419925,96	1297512,35
14	419947,35	1297560,60
15	419965,70	1297610,10
16	419980,95	1297660,63
17	420008,92	1297777,28
18	420013,92	1297796,09
19	420015,31	1297801,35
20	420020,20	1297819,80

Целевое назначение: Защитные леса

Категория защитных лесов: Лесостепные леса

Назначение лесного участка (вид(ы) разрешенного использования): заготовка древесины, заготовка и сбор недревесных лесных ресурсов, заготовка пищевых лесных ресурсов и сбор лекарственных растений, осуществление видов деятельности в сфере охотничьего хозяйства (кроме лесопарков), ведение сельского хозяйства (кроме водоохранных зон, ОЗУ, лесопарков), пчеловодство и сенокошение. осуществление научно-исследовательской, образовательной деятельности, осуществление рекреационной деятельности, выращивание посадочного материала лесных растений, выращивание лесных плодовых, ягодных, декоративных и лекарственных растений, выполнение работ по геологическому изучению недр. разработка месторождений полезных ископаемых (кроме ОЗУ, лесопарков), строительство и эксплуатация водохранилищ и иных искусственных водных объектов, а также гидротехнических сооружений и специализированных портов, строительство, реконструкция, эксплуатация линий электропередачи, линий связи, дорог, трубопроводов и др. линейных объектов (кроме лесопарков). осуществление религиозной деятельности

Особо защитные участки: Ягодинское участковое лесничество квартал 25 выдел 5- Берегозащитные, почвозащитные участки лесов, расположенные вдоль водных объектов, склонов оврагов, Ягодинское участковое лесничество квартал 24 выделы 3,4 - Участки лесов вокруг сельских населенных пунктов и садовых товариществ.

В границах зоны планируемого размещения объекта регионального значения: «Строительство обхода г. Тольятти с мостовым переходом через р. Волгу в составе международного транспортного маршрута «Европа - Западный Китай». (I Этап)» образован 1 земельный участок из земель лесного фонда, с видом разрешенного использования – Автомобильный транспорт, а именно:

земельный участок с кадастровым номером 63:32:0000000:11529 - площадью 424 897 кв.м., с местоположением: Российская Федерация, Самарская область, Ставропольский район, Ставропольское лесничество, Ягодинское участковое лесничество, квартал 21, выделы 37, 41, 42, 29, 38, 39; квартал 22, выделы 20, 23, 24, 27; квартал 23, выделы 11, 12, 13, 14, 17, 18, 21, 22, 23, 24, 29; квартал 24, выделы 1, 3, 4, 9, 10, 11, 12, 15, 23, 24, 25, 26; квартал 25, выделы 1, 2, 5, 6, 17; целевое назначение – защитные леса (категория - Лесостепные леса), путём раздела земельного участка с кадастровым номером 63:32:1605001:102, с сохранением его в изменённых границах.

В последующем необходимо будет осуществить перевод вышеуказанного земельного участка из категории земель лесного фонда в земли промышленности, энергетики, транспорта, связи, радиовещания, телевидения, информатики, земли для обеспечения космической деятельности, земли обороны, безопасности или земли иного специального назначения, в соответствии с порядком, установленным статьями 5, 6 и 11 Федерального закона от 21.12.2004 №172-ФЗ «О переводе земель или земельных участков из одной категории в другую» и частью 14 статьи 26 Федерального закона от 31.12.2014 № 499-ФЗ «О внесении изменений в Земельный кодекс Российской Федерации и отдельные законодательные акты Российской Федерации», частью 2 статьи 11 Федерального закона от 03.08.2018 № 341-ФЗ "О внесении изменений в Земельный кодекс Российской Федерации и отдельные законодательные акты Российской Федерации в части упрощения размещения линейных объектов".

Номер точки	X	Y
21	420053,57	1297945,44
22	420057,45	1297991,07
23	420085,35	1298073,54
24	420128,90	1298159,23
25	420134,87	1298170,92
26	420184,31	1298241,98
27	420204,39	1298270,86
28	420227,85	1298299,48
29	420235,25	1298308,50
30	420238,62	1298311,26
31	420237,99	1298311,85
32	420242,31	1298317,13
33	420248,80	1298325,05
34	420274,29	1298356,17
35	420338,40	1298434,41
36	420417,80	1298535,42
37	420446,07	1298533,76
38	420460,23	1298551,74
39	420450,64	1298556,04
40	420440,43	1298564,21
41	420431,03	1298571,83
42	420423,95	1298578,91
43	420415,78	1298588,17
44	420404,35	1298599,60
45	420395,09	1298609,41
46	420386,38	1298619,75
47	420386,07	1298620,08
48	420377,12	1298629,55
49	420367,87	1298638,27
50	420359,15	1298646,43
51	420350,44	1298651,34
52	420338,46	1298660,05
53	420314,50	1298672,57

Номер точки	X	Y
54	420279,65	1298687,27
55	420250,25	1298701,98
56	420233,91	1298711,78
57	420219,98	1298619,71
58	420284,02	1298573,72
59	420254,48	1298538,79
60	420218,58	1298500,24
61	420220,02	1298498,06
62	420218,28	1298496,00
63	420207,39	1298482,87
64	420197,04	1298470,38
65	420165,85	1298432,78
66	420163,13	1298429,50
67	420153,22	1298417,54
68	420146,46	1298409,40
69	420143,21	1298405,47
70	420102,54	1298356,43
71	420077,86	1298326,49
72	420066,73	1298312,99
73	420039,23	1298279,63
74	420027,33	1298265,19
75	420008,95	1298242,90
76	420000,27	1298228,21
77	419994,44	1298208,47
78	419983,49	1298171,37
79	419980,21	1298160,25
80	419964,85	1298108,18
81	419962,15	1298105,10
82	419955,17	1298080,71
83	419943,93	1298041,40
84	419942,82	1298038,08
85	419917,70	1297954,92
86	419923,00	1297906,84

Номер точки	X	Y
113	422888,48	1301265,01
114	424446,79	1303050,80
115	424512,11	1303116,99
116	424649,86	1303294,30
117	424649,80	1303312,67
118	424661,22	1303314,17
119	424656,04	1303353,42
120	424646,09	1303482,39
121	424664,78	1303535,58
122	424703,23	1303608,94
123	424788,35	1303621,18
124	424789,14	1303616,82
125	424805,54	1303619,17
126	425002,89	1303647,46
127	425244,13	1303681,61
128	425289,75	1303688,07
129	425337,43	1303694,83
130	425311,35	1303851,11
131	425278,02	1304050,90
132	425250,88	1304213,58
133	424885,84	1303939,83
134	424878,96	1303934,67
135	424844,60	1303908,73
136	424819,42	1303889,11
137	424806,84	1303878,97
138	424794,31	1303868,57
139	424781,62	1303857,66
140	424762,48	1303840,36
141	424751,54	1303829,52
142	424725,28	1303803,46
143	424714,63	1303793,04
144	424683,59	1303756,86
145	424653,34	1303717,08

Номер точки	X	Y
87	419919,39	1297870,22
88	419910,27	1297819,62
89	419901,05	1297768,57
90	419892,56	1297726,00
91	419883,40	1297686,80
92	419869,96	1297642,26
93	419853,79	1297598,65
94	419834,94	1297556,13
95	419813,49	1297514,85
96	419789,52	1297474,99
97	419763,12	1297436,69
98	419734,40	1297400,10
99	419703,46	1297365,36
100	419670,43	1297332,61
101	419635,43	1297301,97
102	419598,59	1297273,57
103	419560,07	1297247,50
104	419520,00	1297223,87
105	419409,75	1297170,60
106	419293,65	1297117,80
107	419286,46	1297094,84

Координаты зоны планируемого размещения объекта регионального значения «Строительство обхода г. Тольятти с мостовым переходом через р. Волгу в составе международного транспортного маршрута «Европа - Западный Китай». (I Этап)» в Ставропольском районе Самарской области.

Номер точки	X	Y
108	422761,24	1301051,79
109	422804,57	1301100,50
110	422848,00	1301049,09
111	422889,53	1301011,63
112	423008,29	1301146,85

ПРИЛОЖЕНИЕ

Номер точки	X	Y
146	424629,42	1303681,57
147	424600,10	1303632,54
148	424576,70	1303587,99
149	424547,41	1303518,81
150	424520,23	1303457,71
151	424491,21	1303393,95
152	424449,93	1303303,15
153	424427,50	1303297,28
154	424421,87	1303295,91
155	424423,58	1303282,93
156	424436,56	1303284,59
157	424434,37	1303268,91
158	424411,24	1303226,39
159	424348,38	1303134,56
160	422841,88	1301430,75
161	422837,26	1301435,52
162	422686,41	1301262,34
163	422671,86	1301248,59
164	422651,33	1301225,58
165	422663,86	1301204,31

Ставропольский район Самарской области

S1.2 = 36132 м²

Номер точки	X	Y
1	422761,24	1301051,79
2	422804,57	1301100,50
3	422791,35	1301116,15
4	422731,30	1301178,38
5	422671,86	1301248,59
6	422651,33	1301225,58
7	422663,86	1301204,31
8	424656,04	1303353,42
9	424646,09	1303482,39
10	424646,09	1303482,39
11	424619,68	1303478,62
12	424613,20	1303528,20
13	424547,41	1303518,81
14	424520,23	1303457,71
15	424491,21	1303393,95
16	424449,93	1303303,15
17	424524,00	1303322,53
18	424557,43	1303333,26
19	424559,44	1303333,27
20	424559,43	1303335,27
21	424557,43	1303335,26
22	424555,96	1303343,92
23	424557,96	1303343,91
24	424557,96	1303345,91
25	424555,96	1303345,92

S1.4 = 241 м²

Номер точки	X	Y
1	424786,21	1303605,37
2	424786,18	1303605,67
3	424785,89	1303605,63
4	424785,92	1303605,33
5	424732,42	1303597,63
6	424732,38	1303597,93

1. Каталоги координат земельных участков, государственная собственность на которые не разграничена, объекта регионального значения «Строительство обхода г. Тольятти с мостовым переходом через р. Волгу в составе международного транспортного маршрута «Европа - Западный Китай». (I Этап)».

Шигонский район Самарской области

S1.1 = 6891 м²

Номер точки	X	Y
1	420340,30	1298640,26
2	420312,77	1298652,70
3	420247,31	1298653,80
4	420228,57	1298676,48
5	420219,98	1298619,71
6	420284,02	1298573,72
7	420446,07	1298533,76
8	420460,23	1298551,74
9	420450,64	1298556,04
10	420440,43	1298564,21
11	420417,80	1298535,42

S1.3 = 4036 м²

Номер точки	X	Y
1	420247,31	1298653,80
2	420312,77	1298652,70
3	420340,30	1298640,26
4	420386,07	1298620,08
5	420377,12	1298629,55
6	420367,87	1298638,27
7	420359,15	1298646,43
8	420350,44	1298651,34
9	420338,46	1298660,05
10	420314,50	1298672,57
11	420279,65	1298687,27
12	420250,25	1298701,98
13	420233,91	1298711,78
14	420228,57	1298676,48

7	424732,08	1303597,89
8	424732,12	1303597,59
9	424518,73	1303566,96
10	424518,70	1303567,26
11	424518,41	1303567,22
12	424518,44	1303566,92
13	424465,43	1303559,40
14	424465,40	1303559,70
15	424465,10	1303559,66
16	424465,14	1303559,36
17	424410,38	1303551,46
18	424410,35	1303551,76
19	424410,05	1303551,72
20	424410,09	1303551,41
21	424356,62	1303543,94
22	424356,59	1303544,24
23	424356,29	1303544,20
24	424356,33	1303543,90
25	424302,99	1303536,21
26	424302,96	1303536,51
27	424302,66	1303536,47
28	424302,70	1303536,17
29	424248,83	1303528,43
30	424248,80	1303528,73
31	424248,49	1303528,70
32	424248,54	1303528,40
33	424195,32	1303520,88
34	424195,30	1303521,18
35	424195,00	1303521,14
36	424195,04	1303520,84
37	424141,72	1303513,35
38	424141,69	1303513,65
39	424141,39	1303513,61
40	424141,43	1303513,30
41	424086,73	1303505,40
42	424086,70	1303505,70
43	424086,40	1303505,66
44	424086,44	1303505,37
45	424033,69	1303498,09
46	424033,66	1303498,39

47	424033,37	1303498,34
48	424033,40	1303498,04
49	423980,38	1303490,30
50	423980,34	1303490,60
51	423980,04	1303490,56
52	423980,08	1303490,25
53	423960,97	1303499,10
54	423958,65	1303502,11
55	423954,22	1303505,04
56	423951,12	1303511,38
57	423942,80	1303509,55
58	423947,42	1303499,48
59	423949,42	1303497,48
60	423949,63	1303497,51
61	423948,80	1303502,30
62	423953,81	1303498,09
63	424387,62	1303560,36
64	424385,95	1303569,68
65	424380,60	1303599,56
66	424377,77	1303598,37
67	424380,18	1303584,93
68	424382,98	1303569,26
69	424384,65	1303559,94

S1.5 = 1 м²

Номер точки	X	Y
1	424678,80	1303589,78
2	424678,51	1303589,75
3	424678,48	1303590,05
4	424678,77	1303590,08
5	424625,55	1303582,23
6	424625,26	1303582,19
7	424625,22	1303582,49
8	424625,52	1303582,52
9	424571,87	1303574,66
10	424571,84	1303574,96
11	424571,54	1303574,93
12	424571,58	1303574,63

2. Каталоги координат земельных участков, образуемых путем раздела земельных участков объекта регионального значения «Строительство обхода г. Тольятти с мостовым переходом через р. Волгу в составе международного транспортного маршрута «Европа - Западный Китай». (I Этап)».

Шигонский район Самарской области

P1.1 = 109362 м²

Номер точки	X	Y
1	419254,93	1296989,24
2	419451,56	1297078,65
3	419568,57	1297135,31
4	419614,03	1297162,12
5	419657,75	1297191,70
6	419699,55	1297223,94
7	419739,27	1297258,71
8	419776,75	1297295,87
9	419811,86	1297335,29
10	419844,45	1297376,81
11	419874,41	1297420,27
12	419901,61	1297465,51
13	419925,96	1297512,35
14	419947,35	1297560,60
15	419965,70	1297610,10
16	419980,95	1297660,63
17	420008,92	1297777,28
18	420012,09	1297789,22
19	420012,39	1297796,15
20	419940,19	1297784,46
21	419923,00	1297906,82
22	419919,39	1297870,22
23	419910,27	1297819,62
24	419901,05	1297768,57
25	419892,56	1297726,00
26	419883,40	1297686,80
27	419869,96	1297642,26
28	419853,79	1297598,65
29	419834,94	1297556,13
30	419813,49	1297514,85
31	419789,52	1297474,99

Номер точки	X	Y
32	419763,12	1297436,69
33	419734,40	1297400,10
34	419703,46	1297365,36
35	419670,43	1297332,61
36	419635,43	1297301,97
37	419598,59	1297273,57
38	419560,07	1297247,50
39	419520,00	1297223,87
40	419409,75	1297170,60
41	419293,65	1297117,80
42	419286,46	1297094,84

P1.2 = 78 м²

Номер точки	X	Y
1	420012,09	1297789,22
2	420013,92	1297796,09
3	420012,39	1297796,15
4	420015,31	1297801,36
5	420020,20	1297819,79
6	420012,06	1297818,99

P1.3 = 63867 м²

Номер точки	X	Y
1	420013,92	1297796,09
2	420015,31	1297801,35
3	420012,06	1297818,99
4	419968,59	1298095,46
5	420052,86	1298154,60
6	420128,90	1298159,23
7	420134,87	1298170,92
8	420184,30	1298241,99
9	420171,77	1298255,32
10	420169,15	1298253,32
11	420130,72	1298292,54
12	420130,45	1298292,32
13	420092,25	1298319,19

Номер точки	X	Y
14	420098,59	1298350,20
15	420124,14	1298335,03
16	420126,45	1298338,08
17	420102,54	1298356,43
18	420142,78	1298393,84
19	420145,59	1298396,21
20	420161,67	1298378,22
21	420154,38	1298370,57
22	420127,37	1298339,38
23	420156,28	1298367,72
24	420167,44	1298359,14
25	420174,92	1298366,24
26	420186,83	1298354,06
27	420181,29	1298348,53
28	420192,03	1298338,29
29	420193,93	1298340,26
30	420191,33	1298342,53
31	420194,48	1298346,24
32	420197,43	1298343,26
33	420198,53	1298344,52
34	420201,46	1298341,80
35	420200,36	1298340,54
36	420202,78	1298338,24
37	420200,38	1298335,46
38	420197,19	1298326,95
39	420171,75	1298300,82
40	420171,85	1298300,73
41	420181,15	1298309,38
42	420196,67	1298325,45
43	420197,44	1298326,72
44	420199,66	1298325,07
45	420209,92	1298337,60
46	420235,26	1298314,35
47	420237,99	1298311,85
48	420242,31	1298317,13
49	420248,80	1298325,05
50	420245,48	1298328,25
51	420239,50	1298334,82

Номер точки	X	Y
52	420238,72	1298333,95
53	420230,03	1298341,90
54	420230,54	1298342,65
55	420214,38	1298355,84
56	420199,57	1298372,22
57	420182,51	1298389,22
58	420181,63	1298388,50
59	420170,52	1298400,08
60	420201,52	1298433,69
61	420216,80	1298439,77
62	420220,96	1298438,95
63	420225,09	1298437,00
64	420221,96	1298432,53
65	420241,05	1298413,50
66	420268,19	1298388,51
67	420258,87	1298376,73
68	420256,42	1298373,75
69	420274,29	1298356,17
70	420338,40	1298434,41
71	420417,80	1298535,42
72	420440,43	1298564,21
73	420439,74	1298564,76
74	420431,03	1298571,83
75	420423,95	1298578,91
76	420415,78	1298588,17
77	420404,35	1298599,60
78	420395,09	1298609,41
79	420386,38	1298619,75
80	420386,07	1298620,08
81	420340,30	1298640,26
82	420284,02	1298573,72
83	420254,48	1298538,79
84	420275,15	1298555,10
85	420288,50	1298544,70
86	420313,01	1298523,36
87	420318,41	1298518,49
88	420321,75	1298511,05
89	420321,92	1298504,25

Номер точки	X	Y
128	420062,74	1298215,94
129	420061,84	1298202,25
130	420025,29	1298205,13
131	419999,98	1298207,87
132	419994,44	1298208,47
133	419983,49	1298171,37
134	420020,53	1298168,87
135	420018,93	1298143,74
136	419979,56	1298146,33
137	419980,21	1298160,25
138	419964,85	1298108,18
139	419962,15	1298105,10
140	419943,93	1298041,40
141	419942,82	1298038,08
142	419917,70	1297954,92
143	419923,00	1297906,84
144	419940,19	1297784,46
145	420012,39	1297796,15
146	420227,85	1298299,48
147	420235,25	1298308,50
148	420233,78	1298309,76
149	420225,61	1298301,76
150	420105,63	1298158,28
151	420134,85	1298170,94
152	420123,35	1298195,15
153	420067,78	1298171,54
154	420072,28	1298156,31
155	420133,01	1298221,85
156	420157,79	1298243,56
157	420145,03	1298258,38
158	420107,91	1298301,51
159	420105,48	1298299,31
160	420083,81	1298279,66
161	420088,86	1298273,73

Р1.4 = 23869 м²

Номер точки	X	Y

Номер точки	X	Y
90	420320,44	1298497,31
91	420310,10	1298475,07
92	420291,22	1298450,18
93	420306,42	1298434,01
94	420288,65	1298416,17
95	420269,59	1298437,22
96	420269,62	1298437,26
97	420258,75	1298450,63
98	420248,55	1298461,02
99	420251,03	1298464,84
100	420242,52	1298471,35
101	420236,08	1298476,27
102	420224,35	1298491,51
103	420220,26	1298497,70
104	420218,28	1298496,00
105	420207,39	1298482,87
106	420214,64	1298474,01
107	420173,83	1298426,81
108	420165,85	1298432,78
109	420163,13	1298429,50
110	420172,20	1298423,19
111	420160,74	1298409,68
112	420153,22	1298417,54
113	420146,46	1298409,40
114	420143,21	1298405,47
115	420102,54	1298356,43
116	420077,86	1298326,49
117	420074,55	1298310,76
118	420066,73	1298312,99
119	420039,23	1298279,63
120	420048,25	1298265,60
121	420027,33	1298265,19
122	420008,95	1298242,90
123	420015,86	1298243,19
124	420020,45	1298244,03
125	420051,58	1298253,07
126	420057,20	1298248,00
127	420061,59	1298228,96

Р1.8 = 1340 м²

Номер точки	X	Y
1	420195,79	1298276,25
2	420225,61	1298301,76
3	420218,71	1298309,19
4	420196,67	1298325,45
5	420181,15	1298309,38
6	420171,85	1298300,73

Р1.9 = 567 м²

Номер точки	X	Y
1	420225,61	1298301,76
2	420233,78	1298309,76
3	420231,76	1298311,49
4	420235,26	1298314,35
5	420209,92	1298337,60
6	420199,66	1298325,07
7	420197,44	1298326,72
8	420196,67	1298325,45
9	420218,71	1298309,19

Р1.10 = 20 м²

Номер точки	X	Y
1	420235,25	1298308,5
2	420238,62	1298311,26
3	420237,99	1298311,85
4	420235,26	1298314,35
5	420231,76	1298311,49
6	420233,78	1298309,76

Р1.11 = 1020 м²

Номер точки	X	Y
1	420248,80	1298325,05
2	420274,29	1298356,17
3	420256,42	1298373,75
4	420251,88	1298368,25

Номер точки	X	Y
1	420020,20	1297819,80
2	420053,57	1297945,44
3	420057,45	1297991,07
4	420085,35	1298073,54
5	420128,90	1298159,23
6	420052,86	1298154,60
7	419968,59	1298095,46
8	420012,06	1297818,99

Р1.5 = 1500 м²

Номер точки	X	Y
1	420105,63	1298158,28
2	420134,85	1298170,94
3	420123,35	1298195,15
4	420067,78	1298171,54
5	420072,28	1298156,31

Р1.6 = 2493 м²

Номер точки	X	Y
1	420133,01	1298221,85
2	420157,79	1298243,56
3	420145,03	1298258,38
4	420107,91	1298301,51
5	420105,48	1298299,31
6	420083,81	1298279,66
7	420088,86	1298273,73

Р1.7 = 719 м²

Номер точки	X	Y
1	420184,31	1298241,98
2	420204,39	1298270,86
3	420227,85	1298299,48
4	420225,61	1298301,76
5	420195,79	1298276,25
6	420171,77	1298255,32

3	420284,59	1298457,24
4	420269,59	1298437,22

Р1.16 = 4000 м²

Номер точки	X	Y
1	420269,62	1298437,26
2	420284,59	1298457,24
3	420291,22	1298450,18
4	420310,10	1298475,07
5	420320,44	1298497,31
6	420321,92	1298504,25
7	420321,75	1298511,05
8	420318,41	1298518,49
9	420313,01	1298523,36
10	420281,41	1298492,97
11	420252,47	1298509,05
12	420224,35	1298491,51
13	420236,08	1298476,27
14	420242,52	1298471,35
15	420251,03	1298464,84
16	420248,55	1298461,02
17	420258,75	1298450,63

Р1.17 = 1400 м²

Номер точки	X	Y
1	420281,41	1298492,97
2	420313,01	1298523,36
3	420291,94	1298541,70
4	420252,47	1298509,05

Р1.18 = 1433 м²

Номер точки	X	Y
1	420224,35	1298491,51
2	420252,47	1298509,05
3	420291,94	1298541,70
4	420288,50	1298544,70
5	420275,15	1298555,10

5	420230,80	1298343,03
6	420230,03	1298341,90
7	420238,72	1298333,95
8	420239,50	1298334,82
9	420245,48	1298328,25

Р1.12 = 1424 м²

Номер точки	X	Y
1	420230,54	1298342,65
2	420230,80	1298343,03
3	420251,88	1298368,25
4	420223,68	1298396,32
5	420199,57	1298372,22
6	420214,38	1298355,84

Р1.13 = 1634 м²

Номер точки	X	Y
1	420251,88	1298368,25
2	420256,42	1298373,75
3	420258,87	1298376,73
4	420268,19	1298388,51
5	420241,05	1298413,50
6	420221,96	1298432,53
7	420204,16	1298413,03
8	420223,68	1298396,32

Р1.14 = 824 м²

Номер точки	X	Y
1	420199,57	1298372,22
2	420223,68	1298396,32
3	420204,16	1298413,03
4	420182,51	1298389,22

Р1.15 = 750 м²

Номер точки	X	Y
1	420288,65	1298416,17
2	420306,42	1298434,01

Номер точки	X	Y
6	420254,49	1298538,80
7	420220,02	1298498,06

Р1.19 = 676 м²

Номер точки	X	Y
1	420173,83	1298426,81
2	420214,64	1298474,01
3	420207,39	1298482,87
4	420197,04	1298470,38
5	420165,85	1298432,78

Р1.20 = 940 м²

Номер точки	X	Y
1	420181,63	1298388,50
2	420182,51	1298389,22
3	420204,16	1298413,03
4	420221,96	1298432,53
5	420225,09	1298437,00
6	420220,96	1298438,95
7	420216,80	1298439,77
8	420201,52	1298433,69
9	420170,52	1298400,08

Р1.21 = 181 м²

Номер точки	X	Y
1	420160,74	1298409,68
2	420172,20	1298423,19
3	420163,13	1298429,50
4	420153,22	1298417,54

Р1.22 = 1253 м²

Номер точки	X	Y
1	420171,37	1298300,43
2	420171,75	1298300,82
3	420197,19	1298326,95

Номер точки	X	Y
4	420200,38	1298335,46
5	420202,78	1298338,24
6	420200,36	1298340,54
7	420201,46	1298341,80
8	420198,53	1298344,52
9	420197,43	1298343,26
10	420194,48	1298346,24
11	420191,33	1298342,53
12	420193,93	1298340,26
13	420192,03	1298338,29
14	420181,29	1298348,53
15	420149,02	1298317,46

Р1.23 = 1664 м²

Номер точки	X	Y
1	420146,96	1298314,65
2	420149,02	1298317,46
3	420181,29	1298348,53
4	420186,83	1298354,06
5	420174,92	1298366,24
6	420167,44	1298359,14
7	420156,28	1298367,72
8	420127,37	1298339,38
9	420126,45	1298338,08
10	420124,14	1298335,03
11	420122,00	1298332,45

Р1.24 = 1500 м²

Номер точки	X	Y
1	420126,45	1298338,08
2	420127,37	1298339,38
3	420154,38	1298370,57
4	420161,67	1298378,22
5	420145,59	1298396,21
6	420142,78	1298393,84
7	420102,54	1298356,43

Р1.25 = 1998 м²

Номер точки	X	Y
1	420169,15	1298253,32
2	420171,77	1298255,32
3	420195,79	1298276,25
4	420171,85	1298300,73
5	420171,75	1298300,82
6	420171,37	1298300,43
7	420149,02	1298317,46
8	420146,96	1298314,65
9	420130,72	1298292,54

Р1.26 = 1548 м²

Номер точки	X	Y
1	420130,45	1298292,32
2	420130,72	1298292,54
3	420146,96	1298314,65
4	420122,00	1298332,45
5	420124,14	1298335,03
6	420098,59	1298350,20
7	420092,25	1298319,19

Р1.27 = 65 м²

Номер точки	X	Y
1	420074,55	1298310,76
2	420077,86	1298326,48
3	420066,74	1298312,99

Р1.28 = 149 м²

Номер точки	X	Y
1	420048,25	1298265,60
2	420039,23	1298279,63
3	420027,33	1298265,19

P1.29 = 1728 м²

Номер точки	X	Y
1	420061,84	1298202,25
2	420062,74	1298215,94
3	420061,59	1298228,96
4	420057,20	1298248,00
5	420051,58	1298253,07
6	420020,45	1298244,03
7	420020,94	1298240,04
8	420025,29	1298205,13

P1.30 = 714 м²

Номер точки	X	Y
1	420025,29	1298205,13
2	420020,94	1298240,04
3	420016,31	1298239,20
4	420007,22	1298238,83
5	420006,59	1298238,92
6	420000,26	1298228,20
7	419999,98	1298207,87

P1.31 = 108 м²

Номер точки	X	Y
1	420020,94	1298240,04
2	420020,45	1298244,03
3	420015,86	1298243,19
4	420008,95	1298242,90
5	420006,59	1298238,92
6	420007,22	1298238,83
7	420012,93	1298239,11
8	420016,31	1298239,20
9	419999,98	1298207,87
10	420000,27	1298228,20
11	419994,44	1298208,47

P1.32 = 985 м²

Номер точки	X	Y
1	420018,93	1298143,74
2	420020,53	1298168,87
3	419983,49	1298171,37
4	419980,21	1298160,25
5	419979,56	1298146,33

Ставропольский район Самарской области

P1.33 = 60 м²

Номер точки	X	Y
1	422796,03	1301344,34
2	422799,56	1301351,22
3	422792,66	1301354,76
4	422789,13	1301347,88

P1.34 = 424898 м²

Номер точки	X	Y
1	422889,53	1301011,63
2	423008,29	1301146,85
3	422888,48	1301265,01
4	424446,79	1303050,80
5	424512,11	1303116,99
6	424649,86	1303294,30
7	424649,80	1303312,67
8	424661,22	1303314,17
9	424656,04	1303353,42
10	424524,00	1303322,53
11	424427,50	1303297,28
12	424421,87	1303295,91
13	424423,58	1303282,93
14	424436,56	1303284,59
15	424434,37	1303268,91
16	424411,24	1303226,39
17	424348,38	1303134,56
18	422841,88	1301430,75

Номер точки	X	Y
19	422837,26	1301435,52
20	422686,41	1301262,34
21	422671,86	1301248,59
22	422731,30	1301178,38
23	422791,35	1301116,15
24	422848,00	1301049,09
25	422796,03	1301344,34
26	422799,56	1301351,22
27	422792,66	1301354,76
28	422789,13	1301347,88
29	424559,61	1303313,24
30	424559,61	1303315,24
31	424557,61	1303315,24
32	424557,61	1303313,24
33	424561,23	1303315,40
34	424561,23	1303317,41
35	424559,23	1303317,40
36	424559,23	1303315,40
37	424561,47	1303318,41
38	424561,46	1303320,41
39	424559,46	1303320,41
40	424559,47	1303318,41

P1.35 = 8 м²

Номер точки	X	Y
1	424561,47	1303318,41
2	424561,46	1303320,41
3	424559,46	1303320,41
4	424559,47	1303318,41
5	424559,44	1303333,27
6	424559,43	1303335,27
7	424557,43	1303335,26
8	424557,43	1303333,26

P1.36 = 8 м²

Номер точки	X	Y
1	424559,61	1303313,24

2	424559,61	1303315,24
3	424557,61	1303315,24
4	424557,61	1303313,24
5	424561,23	1303315,40
6	424561,23	1303317,41
7	424559,23	1303317,40
8	424559,23	1303315,40

P1.37 = 4 м²

Номер точки	X	Y
1	424557,96	1303343,91
2	424557,96	1303345,91
3	424555,96	1303345,92
4	424555,96	1303343,92

P1.38 = 1 м²

Номер точки	X	Y
1	425281,12	1303689,05
2	425281,12	1303689,25
3	425280,92	1303689,25
4	425280,92	1303689,05
5	425225,66	1303681,03
6	425225,66	1303681,23
7	425225,46	1303681,23
8	425225,45	1303681,03
9	425170,18	1303673,01
10	425170,19	1303673,21
11	425169,99	1303673,21
12	425169,98	1303673,01
13	425114,73	1303664,99
14	425114,73	1303665,19
15	425114,53	1303665,19
16	425114,53	1303664,99
17	425059,27	1303656,96
18	425059,27	1303657,16
19	425059,07	1303657,16
20	425059,07	1303656,96
21	425003,81	1303648,94

Номер точки	X	Y
22	425003,81	1303649,15
23	425003,61	1303649,14
24	425003,61	1303648,94
25	424948,35	1303640,93
26	424948,35	1303641,13
27	424948,15	1303641,12
28	424948,15	1303640,92
29	424892,88	1303632,91
30	424892,88	1303633,11
31	424892,68	1303633,10
32	424892,68	1303632,90
33	424837,42	1303624,89
34	424837,42	1303625,09
35	424837,22	1303625,08
36	424837,22	1303624,88
37	424671,03	1303601,02
38	424671,03	1303600,82
39	424670,83	1303600,81
40	424670,83	1303601,01
41	424615,58	1303593,00
42	424615,57	1303592,80
43	424615,37	1303592,79
44	424615,38	1303592,99

P1.39 = 26477 м²

Номер точки	X	Y
1	424788,33	1303621,17
2	424753,23	1303819,99
3	424699,04	1303764,15
4	424670,04	1303723,53
5	424629,42	1303681,57
6	424600,10	1303632,54
7	424576,70	1303587,99
8	424567,60	1303566,49
9	424690,20	1303584,08
10	424703,23	1303608,94
11	424678,80	1303589,78

Номер точки	X	Y
12	424678,51	1303589,75
13	424678,48	1303590,05
14	424678,77	1303590,08
15	424625,55	1303582,23
16	424625,26	1303582,19
17	424625,22	1303582,49
18	424625,52	1303582,52
19	424571,87	1303574,66
20	424571,84	1303574,96
21	424571,54	1303574,93
22	424571,58	1303574,63
23	424671,03	1303601,02
24	424671,03	1303600,82
25	424670,83	1303600,81
26	424670,83	1303601,01
27	424615,58	1303593,00
28	424615,57	1303592,80
29	424615,37	1303592,79
30	424615,38	1303592,99

P1.40 = 1381 м²

Номер точки	X	Y
1	424629,42	1303681,57
2	424670,04	1303723,53
3	424699,04	1303764,15
4	424753,23	1303819,99
5	424751,54	1303829,52
6	424725,28	1303803,46
7	424714,63	1303793,04
8	424683,59	1303756,86
9	424653,34	1303717,08

P1.41 = 179618 м²

Номер точки	X	Y
1	425337,43	1303694,83
2	425311,35	1303851,11

Номер точки	X	Y
3	425278,02	1304050,90
4	425250,98	1304049,79
5	425208,11	1304046,57
6	425109,17	1304025,36
7	425048,49	1304004,19
8	425043,86	1304015,06
9	424987,13	1303991,12
10	424892,54	1303938,24
11	424791,93	1303859,87
12	424753,23	1303819,99
13	424788,33	1303621,17
14	424789,14	1303616,82
15	424805,54	1303619,17
16	425002,89	1303647,46
17	425281,12	1303689,05
18	425281,12	1303689,25
19	425280,92	1303689,25
20	425280,92	1303689,05
21	425225,66	1303681,03
22	425225,66	1303681,23
23	425225,46	1303681,23
24	425225,45	1303681,03
25	425170,18	1303673,01
26	425170,19	1303673,21
27	425169,99	1303673,21
28	425169,98	1303673,01
29	425114,73	1303664,99
30	425114,73	1303665,19
31	425114,53	1303665,19
32	425114,53	1303664,99
33	425059,27	1303656,96
34	425059,27	1303657,16
35	425059,07	1303657,16
36	425059,07	1303656,96
37	425003,81	1303648,94
38	425003,81	1303649,15
39	425003,61	1303649,14
40	425003,61	1303648,94

Номер точки	X	Y
41	424948,35	1303640,93
42	424948,35	1303641,13
43	424948,15	1303641,12
44	424948,15	1303640,92
45	424892,88	1303632,91
46	424892,88	1303633,11
47	424892,68	1303633,10
48	424892,68	1303632,90
49	424837,42	1303624,89
50	424837,42	1303625,09
51	424837,22	1303625,08
52	424837,22	1303624,88

P1.42= 28335 м²

Номер точки	X	Y
1	425278,02	1304050,90
2	425250,88	1304213,58
3	424878,96	1303934,67
4	424844,60	1303908,73
5	424819,42	1303889,11
6	424806,84	1303878,97
7	424794,31	1303868,57
8	424781,62	1303857,66
9	424762,48	1303840,36
10	424751,54	1303829,52
11	424753,23	1303819,99
12	424791,93	1303859,87
13	424892,54	1303938,24
14	424987,13	1303991,12
15	425043,86	1304015,06
16	425048,49	1304004,19
17	425109,17	1304025,36
18	425208,11	1304046,57
19	425250,98	1304049,79

P1.43= 7350 м²

Номер точки	X	Y
1	424646,09	1303482,39
2	424664,78	1303535,58
3	424690,20	1303584,08
4	424567,61	1303566,52
5	424547,41	1303518,81
6	424613,20	1303528,20
7	424619,68	1303478,62

P1.44 = 77033 м²

Номер точки	X	Y
1	425357,51	1303634,17
2	425352,18	1303696,91
3	425337,43	1303694,82
4	425289,75	1303688,07
5	425244,13	1303681,61
6	425002,89	1303647,46
7	424805,54	1303619,17
8	424789,14	1303616,82
9	424792,32	1303598,73
10	424690,20	1303584,08
11	424664,78	1303535,58
12	424646,09	1303482,39
13	424698,89	1303489,93
14	424692,40	1303539,52
15	425174,21	1303608,47
16	424547,41	1303518,81
17	424567,60	1303566,49
18	424391,02	1303541,16
19	424387,59	1303560,36
20	424384,68	1303559,94
21	424388,12	1303540,73
22	423974,57	1303481,40
23	423960,93	1303499,09
24	423953,85	1303498,10
25	423955,15	1303497,00
26	423949,87	1303496,21

Номер точки	X	Y
27	423949,63	1303497,51
28	423876,98	1303487,16
29	423877,52	1303484,70
30	423859,35	1303481,09
31	423859,39	1303480,83
32	423842,71	1303478,37
33	423845,55	1303461,05
34	423840,45	1303460,15
35	423847,10	1303418,87

Р1.45 = 8082 м²

Номер точки	X	Y
1	424792,29	1303598,75
2	424788,33	1303621,17
3	424703,23	1303608,94
4	424690,21	1303584,11
5	424567,61	1303566,52
6	424576,70	1303587,99
7	424600,10	1303632,54
8	424629,42	1303681,57
9	424586,17	1303644,24
10	424532,69	1303612,22
11	424508,60	1303601,48
12	424479,88	1303588,67
13	424485,95	1303554,80

Р1.46 = 4074 м²

Номер точки	X	Y
1	424586,17	1303644,24
2	424629,42	1303681,57
3	424630,53	1303683,22
4	424609,97	1303691,43
5	424587,26	1303681,05
6	424578,12	1303673,75
7	424552,30	1303655,64
8	424525,36	1303639,17

Номер точки	X	Y
9	424496,70	1303623,94
10	424479,88	1303588,68
11	424479,88	1303588,67
12	424508,60	1303601,48
13	424532,69	1303612,22

Р1.47 = 2009 м²

Номер точки	X	Y
1	424496,70	1303623,94
2	424525,36	1303639,17
3	424552,30	1303655,64
4	424578,12	1303673,75
5	424587,26	1303681,05
6	424561,32	1303669,21
7	424475,45	1303639,62
8	424471,09	1303637,78
9	424479,88	1303588,68

Р1.48 = 6880 м²

Номер точки	X	Y
1	424485,95	1303554,80
2	424479,88	1303588,67
3	424479,88	1303588,68
4	424471,09	1303637,78
5	424380,60	1303599,56
6	424385,95	1303569,68
7	424387,59	1303560,36
8	424391,05	1303541,19

Р1.49 = 6096 м²

Номер точки	X	Y
1	424388,12	1303540,73
2	424385,53	1303555,20
3	423964,62	1303494,34

Номер точки	X	Y
4	423974,57	1303481,40

Р1.50= 6111 м²

Номер точки	X	Y
1	424385,50	1303555,20
2	424382,98	1303569,26
3	423955,84	1303507,34
4	423953,67	1303511,94
5	423951,12	1303511,38
6	423954,22	1303505,04
7	423958,65	1303502,11
8	423964,62	1303494,34

Р1.51 = 6089 м²

Номер точки	X	Y
1	424382,98	1303569,26
2	424380,18	1303584,93
3	424377,77	1303598,37
4	424368,60	1303594,50
5	424370,57	1303583,51
6	424172,63	1303554,31
7	424172,29	1303556,20
8	424154,02	1303553,25
9	424154,31	1303551,61
10	424094,23	1303542,77
11	423953,67	1303511,94
12	423955,84	1303507,34

Р1.52 = 912 м²

Номер точки	X	Y
1	424370,57	1303583,51
2	424368,60	1303594,50
3	424366,72	1303593,70
4	424287,57	1303574,80
5	424172,29	1303556,20

Номер точки	X	Y
6	424172,63	1303554,31

Р1.53 = 69 м²

Номер точки	X	Y
1	424154,31	1303551,61
2	424154,02	1303553,25
3	424108,60	1303545,92
4	424094,23	1303542,77

Р1.54 = 735 м²

Номер точки	X	Y
1	423949,42	1303497,48
2	423947,42	1303499,48
3	423942,80	1303509,55
4	423875,32	1303494,75
5	423876,98	1303487,16

Р1.55 = 16м²

Номер точки	X	Y
1	423948,80	1303502,30
2	423949,89	1303496,24
3	423955,08	1303497,03

3. Каталог координаты образуемых земельных участков, путем раздела земельных участков для размещения объектов трубопроводного транспорта, объекта регионального значения «Строительство обхода г. Тольятти с мостовым переходом через р. Волгу в составе международного транспортного маршрута «Европа - Западный Китай». (I Этап)» в Ставропольском районе Самарской области.

К1.1 = 2 м2

Номер точки	X	Y
1	424800,99	1303351,44
2	424800,74	1303352,91
3	424799,27	1303352,67
4	424799,52	1303351,19
5	424799,52	1303351,19

К1.2 = 2 м2

Номер точки	X	Y
1	424744,14	1303363,38
2	424743,89	1303364,85
3	424742,42	1303364,61
4	424742,67	1303363,13
5	424742,67	1303363,13

К1.3 = 6 м2

Номер точки	X	Y
1	424728,81	1303379,95
2	424728,56	1303381,42
3	424727,09	1303381,18
4	424727,33	1303379,70
5	424727,33	1303379,70
6	424425,58	1303331,38
7	424425,34	1303332,85
8	424423,87	1303332,61
9	424424,11	1303331,13
10	424424,11	1303331,13
11	424317,40	1303317,76
12	424317,15	1303319,23
13	424315,68	1303318,99
14	424315,93	1303317,51
15	424315,93	1303317,51

К1.4 = 6 м2

Номер точки	X	Y
1	424425,05	1303314,16
2	424424,80	1303315,63
3	424423,33	1303315,39
4	424423,57	1303313,91
5	424423,57	1303313,91
6	424231,19	1303280,08
7	424230,95	1303281,55
8	424229,48	1303281,30
9	424229,72	1303279,82
10	424229,72	1303279,82
11	424111,36	1303264,8
12	424111,11	1303266,28
13	424109,64	1303266,03
14	424109,89	1303264,55
15	424109,89	1303264,55

К1.5 = 6 м2

Номер точки	X	Y
1	424304,63	1303272,29
2	424304,38	1303273,76
3	424302,91	1303273,51
4	424303,15	1303272,03
5	424303,15	1303272,04
6	424226,01	1303258,73
7	424225,76	1303260,21
8	424224,29	1303259,96
9	424224,53	1303258,48
10	424224,53	1303258,48
11	424204,26	1303257,25
12	424204,01	1303258,72
13	424202,54	1303258,47
14	424202,78	1303256,99
15	424202,79	1303256,99

К1.6 = 187 м2

Номер точки	X	Y
1	424721,83	1303472,33
2	424720,81	1303480,04
3	424713,11	1303479,02

Номер точки	X	Y
4	424714,13	1303471,33
5	424513,21	1303442,29
6	424514,66	1303445,47
7	424513,98	1303450,83
8	424505,67	1303449,78
9	424506,72	1303441,47
10	424350,17	1303419,30
11	424349,15	1303427,01
12	424341,45	1303425,99
13	424342,47	1303418,30

К1.7 = 120 м2

Номер точки	X	Y
1	424726,25	1303452,76
2	424725,23	1303460,47
3	424717,53	1303459,45
4	424718,55	1303451,76
5	424357,24	1303399,79
6	424356,22	1303407,50
7	424348,52	1303406,48
8	424349,54	1303398,79

К1.8 = 190 м2

Номер точки	X	Y
1	424695,55	1303427,54
2	424694,53	1303435,25
3	424686,86	1303434,28
4	424687,88	1303426,52
5	424407,00	1303386,16
6	424405,87	1303394,45
7	424397,57	1303393,33
8	424398,70	1303385,03
9	424292,29	1303369,96
10	424291,27	1303377,67
11	424283,60	1303376,70
12	424284,62	1303368,94

К1.9 = 67 м2

Номер точки	X	Y
1	419471,73	1298176,68
2	419471,22	1298182,55
3	419478,07	1298183,14
4	419477,97	1298184,24
5	419470,00	1298183,55
6	419470,60	1298176,58
7	419479,89	1298189,77
8	419481,51	1298191,31
9	419479,97	1298192,94
10	419478,35	1298191,40
11	419525,91	1298236,35
12	419527,54	1298237,89
13	419525,99	1298239,51
14	419524,37	1298237,97
15	419528,19	1298256,68
16	419528,50	1298262,07
17	419526,21	1298262,20
18	419525,89	1298256,81
19	419531,13	1298305,62
20	419531,24	1298307,86
21	419529,01	1298307,97
22	419528,90	1298305,73
23	419534,07	1298354,24
24	419534,18	1298356,47
25	419531,94	1298356,58
26	419531,83	1298354,34
27	419537,00	1298402,85
28	419537,11	1298405,08
29	419534,88	1298405,19
30	419534,77	1298402,96
31	419540,31	1298419,01
32	419537,20	1298424,03
33	419543,05	1298427,64
34	419542,47	1298428,58
35	419535,66	1298424,37
36	419539,34	1298418,42

К1.10 = 84 м2

Номер точки	X	Y
1	419387,87	1298628,89
2	419387,70	1298630,01
3	419381,86	1298629,11
4	419380,82	1298635,90
5	419379,73	1298635,74
6	419380,95	1298627,83
7	419369,17	1298635,18
8	419370,30	1298637,11
9	419368,37	1298638,24
10	419367,24	1298636,31
11	419323,02	1298661,86
12	419324,15	1298663,79
13	419322,22	1298664,92
14	419321,09	1298662,99
15	419318,79	1298657,88
16	419321,88	1298665,26
17	419315,43	1298667,96
18	419315,03	1298667,01
19	419320,43	1298664,66
20	419317,69	1298658,34
21	419327,51	1298668,52
22	419326,75	1298670,69
23	419321,65	1298668,92
24	419322,40	1298666,75
25	419361,95	1298680,37
26	419361,20	1298682,54
27	419356,10	1298680,77
28	419356,85	1298678,60
29	419394,22	1298690,84
30	419393,54	1298692,97
31	419391,41	1298692,29
32	419392,10	1298690,16
33	419434,20	1298702,38
34	419434,38	1298703,46
35	419426,48	1298704,76
36	419425,35	1298697,85
37	419426,37	1298697,68
38	419427,42	1298703,49

ГРАФИЧЕСКИЕ МАТЕРИАЛЫ

Подп. и дата | Инв. № подл.

Изм.	Кол.уч.	Лист	№ док.	Подп.	Дата	27-5/2/19-I-МО
Разработал	Шульгина				12.20	
Проверил	Афанасьев				12.20	
Норм.контр.	Афанасьев				12.20	
ГИП	Мурах					

Стадия	Лист	Листов
П	39	7

БКН ПРОЕКТ

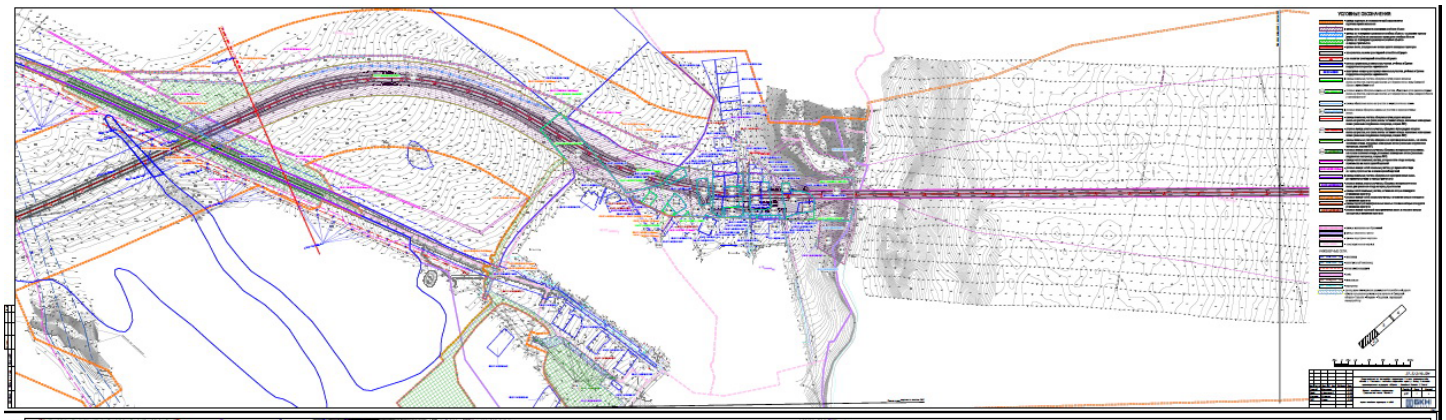

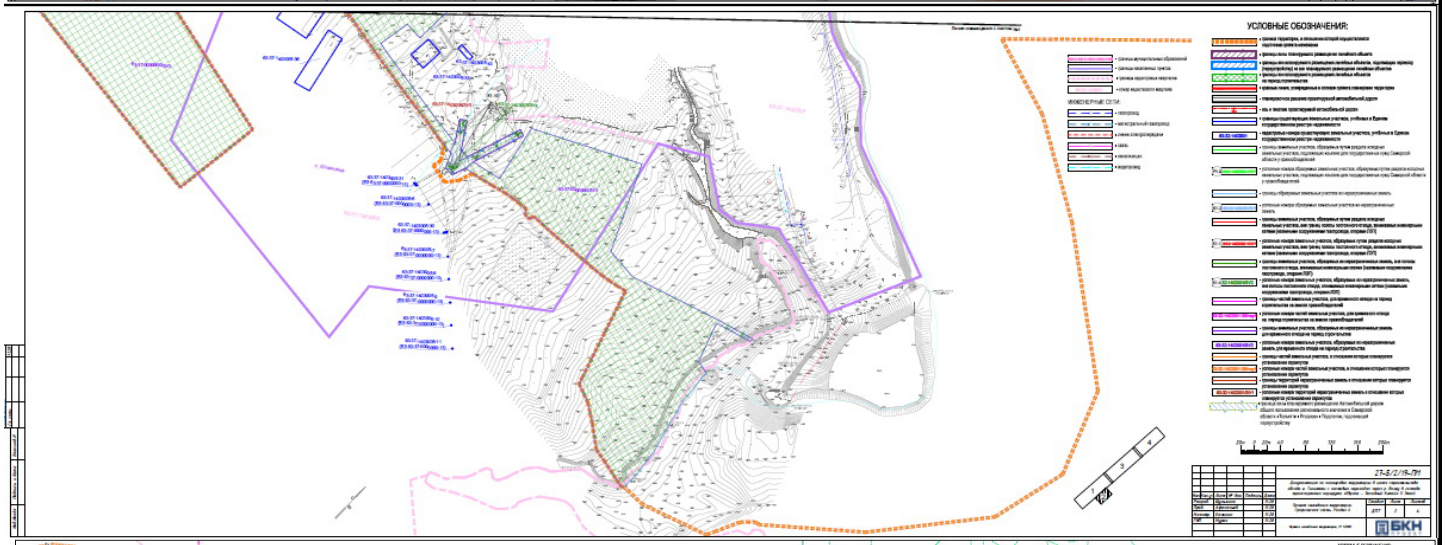
УСЛОВНЫЕ ОБОЗНАЧЕНИЯ:

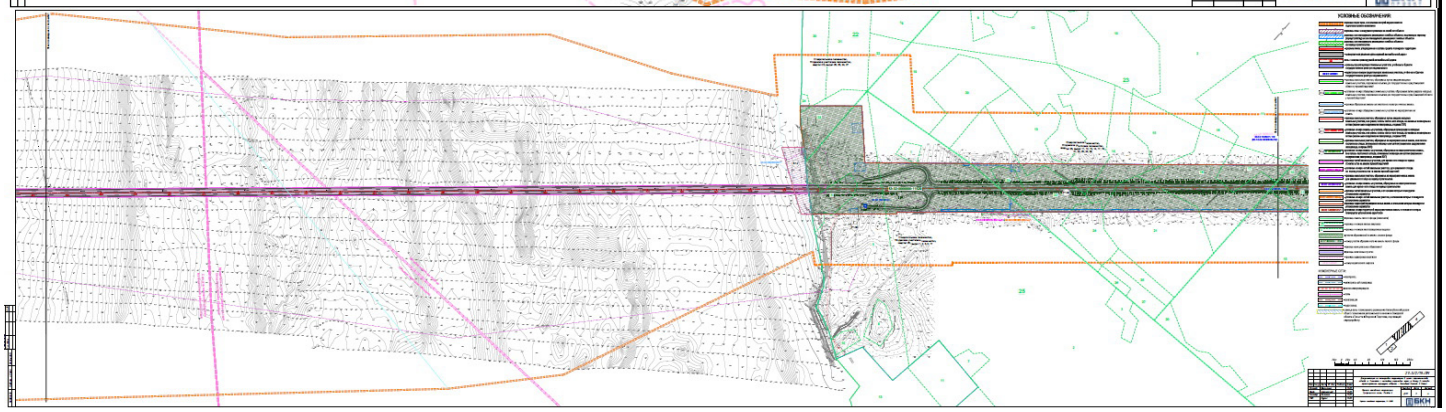
УСЛОВНЫЕ ОБОЗНАЧЕНИЯ:

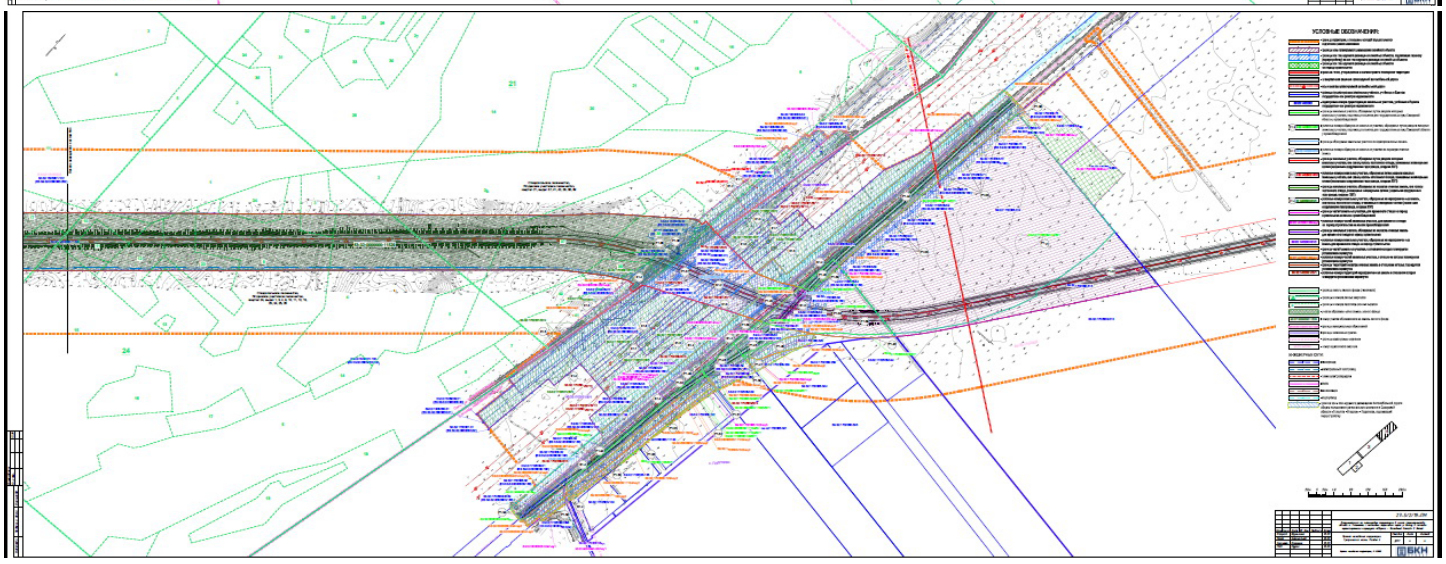
УСЛОВНЫЕ ОБОЗНАЧЕНИЯ:

ВНИМАНИЕ
НАЧИНАЕТСЯ ОПЕРАЦИЯ «СНЕГОХОД»!

Согласно Приказа Министерства сельского хозяйства и продовольствия Самарской области № 402-п от 07.12.2020. а также в соответствии с постановлением Правительства Российской Федерации от 21.09.2020 №1507 «Об утверждении Правил государственной регистрации самоходныхмашин и других видов техники» в целяхусиления надзора за техническим состоянием внедорожных автомототранспортных средств, тракторов, самоходных дорожно-строительных и иных машин и прицепов к ним в процессе использования в части обеспечения безопасности для жизни, здоровья людей и имущества, охраны окружающей среды на территории Самарской области, в том числе в муниципальном районе Ставропольский и городских округах Тольятти и Жигулевск, в период с 15.01.2021 по 21.02.2021 будет проведена профилактическая операция «СНЕГОХОД»

Первоочередное значение при проведении проверок будет уделяться соответствию машин (агрегатов) регистрационным данным, соблюдению правил регистрации и проведения технического осмотра машин, порядку допуска лиц к управлению самоходными машинами.

Воводим до сведения владельцев внедорожных мототранспортных средств типа: «ХАСКИ», «ПЕГАС», «РЫБОХОД», «DINGO» и т.д.

Согласно Постановления Правительства Российской федерации №1507 от 21 сентября2020г. подлежат государственной регистрации на территории Российской Федерации автомототранспортные средства, трактора, самоходные дорожно-строительные и иные машины с рабочим объемом двигателя внутреннего сгорания более 50 куб. см или максимальной мощностью электродвигателя более 4 кВт, а также прицепы к ним (далее именуются - транспортные средства). Государственная регистрациятехники осуществляется органамиисполнительной власти субъектов Российской Федерации, осуцаствляющими региональный надзор в области технического состояния и эксплуатации самоходных машин и других видов техники, аттракционов. Т.е. данные самоходные машины попадают под правила регистрации и должны быть зарегистрированы в органах гостехнадзора, а их владельцы должны иметь документ на право управления самоходными машинами.

В случаях выявления нарушений при эксплуатации самоходных машин, к их владельцам будут применены меры административного воздействия в соответствии с Кодексом РФ «Об административных правонарушениях»

Дляполучения дополнительной информации по вопросам государственной регистрации самоходных машин, проведения технического осмотра, выдачи и замены удостоверения на право управления самоходными машинами обращаться по адресу: г.Тольятти, ул.Родины д.40, тел. 48-29-90

ПРАВИТЕЛЬСТВО САМАРСКОЙ ОБЛАСТИ

РАСПОРЯЖЕНИЕ

от 10.12.2020 № 619-р

Об изъятии для государственных нужд Самарской области земельных участков в целях обеспечения строительства обхода г. Тольятти с мостовым переходом через р. Волгу в составе международного транспортного маршрута «Европа – Западный Китай»

В соответствии со статьей 279 Гражданского кодекса Российской Федерации, статьями 49, 56.2, 56.6 Земельного кодекса Российской Федерации, статьей 5 Закона Самарской области «О земле», Схемой территориального планирования Самарской области, утвержденной постановлением Правительства Самарской области от 13.12.2007 № 261, документацией по планировке территории в целях строительства обхода г. Тольятти с мостовым переходом через р. Волгу в составе международного транспортного маршрута «Европа – Западный Китай» (II этап), утверждённой распоряжением Правительства Самарской области от 20.05.2020 № 248-р:

1. Изъять для государственных нужд Самарской области в целях обеспечения строительства обхода г. Тольятти с мостовым переходом через р. Волгу в составе международного транспортного маршрута «Европа – Западный Китай» земельные участки, указанные в приложениях 1 и 2 к настоящему распоряжению.

016069

2. В границах образуемого земельного участка с условным номером 63:32:0000000:11711:ЗУ1, указанного в пункте 1 приложения 2 к настоящему распоряжению, расположено сооружение с кадастровым номером 63:32:0000000:11270, изъятие которого не осуществляется.

3. В границах образуемого земельного участка с условным номером 63:32:0000000:42:ЗУ1, указанного в пункте 5 приложения 2 к настоящему распоряжению, расположено сооружение с кадастровым номером 63:32:0000000:10600, изъятие которого не осуществляется.

4. В границах образуемого земельного участка с условным номером 63:32:0000000:40:ЗУ1, указанного в пункте 7 приложения 2 к настоящему распоряжению, расположено сооружение с кадастровым номером 63:32:0000000:24258, изъятие которого не осуществляется.

5. Министерству транспорта и автомобильных дорог Самарской области:

осуществить необходимые юридические действия, связанные с изъятием земельных участков, указанных в приложениях 1 и 2 к настоящему распоряжению, в порядке, установленном действующим законодательством, за счет средств областного бюджета в пределах общего объема бюджетных ассигнований, предусмотренного министерству транспорта и автомобильных дорог Самарской области на соответствующие цели законом Самарской области об областном бюджете на соответствующий финансовый год и плановый период;

обеспечить внесение в Единый государственный реестр недвижимости сведений о принадлежности земельного участка, указанного в пункте 1 приложения 1 к настоящему распоряжению, образуемых земельных участков, указанных в пунктах 1, 5, 6 и 8 приложения 2 к настоящему распоряжению, к категории земель промышленности, энергетики, транспорта, связи, радиовещания, телевидения, информатики, земель для обеспечения космической деятельности, земель обороны, безопасности и земель иного специального назначения.

6. Контроль за выполнением настоящего распоряжения возложить на министерство транспорта и автомобильных дорог Самарской области.

7. Опубликовать настоящее распоряжение в средствах массовой информации.

Первый вице-губернатор – председатель Правительства Самарской области В.В.Кудряшов

Дорогие жители и гости сельского поселения Подстепки!

Уходящий год был непростым, но он наполнил нас жизненной мудростью и силой. Хочется выразить благодарность всем, кто своим участием вносил вклад в наше общее дело.

Пусть наступающий новый год сопутствует дальнейшим успехам и достижениям, принесет радость, взаимопонимание, согласие и любовь.

Пусть будут решены самые трудные проблемы и сбудутся лучшие надежды и смелые мечты!

Поздравляем вас с наступающим Новым годом и Рождеством!

Желаем, чтобы вНовым году сбылись заветные желания, были счастливы и здоровы вы, ваши родные и близкие. Благополучия вам и благосостояния!

Собрание представителей сельского поселения Подстепки

Издание «**Подстепкинский Вестник**» №37 (76), 21 декабря 2020 г.

Учредитель: Администрация сельского поселения Подстепки муниципального района Ставропольский Самарской области.
Главный редактор: Юлия Владимировна Гвоздева.

Издатель, редакция, типография: Муниципальное предприятие муниципального района Ставропольский «Редакция газеты «Ставрополь—на—Волге».

Адрес издателя, редакции, типографии: 445019, РФ, Самарская область, г. Тольятти, ул. Горького, 33. Тел.: 36-44-00. **Тираж** – 30 экз. **Бесплатно.**

6+